

# RENOUVELLEMENT ET EXTENSION DE LA CARRIÈRE DE PALENGE

Communes d'Arandon-Passins et de Courtenay (38)



## DEMANDE D'AUTORISATION ENVIRONNEMENTALE

### Pièce 1 : Demande administrative

- 1.a** Lettre de demande en Préfecture
- 1.b** Identité du demandeur
- 1.c** Tableau de nomenclature des ICPE et des IOTA
- 1.d** Informations juridiques et administratives
- 1.e** Arrêtés préfectoraux d'autorisation de la carrière de Palenge 1, de la carrière de Palenge 2 et des installations de traitement des matériaux

Morestel, le 16 mai 2022

**Monsieur le Préfet du Département de l'Isère**  
**Direction Départementale de la Protection des**  
**Populations (DDPP)**  
**Guichet unique des Installations Classées**  
**22 avenue Doyen Louis Weil CS6**  
**38028 GRENOBLE Cedex 1**

**V/Réf :** Art R181-1 à 56 ; Art.D181-15-1 à10 du Code de l'Environnement  
Ordonnance 2017-80 du 26 janvier 2017  
Décrets 2017-81 et 2017-82 du 26 janvier 2017

**Objet :** Carrière de Palenge 3 – Communes d'Arandon-Passins et Courtenay (38)  
Demande d'Autorisation Environnementale de renouvellement et d'extension

Monsieur le Préfet,

En application du décret 2017-81 du 26 janvier 2017 et de l'article R 181-12 du Code de l'Environnement,

**PERRIN Marie-Lise, PERRIN François et SABLIER Guillaume**, de nationalité française, agissant en qualité de gérants de la société PERRIN Entreprise SARL, présidente de la **Société François PERRIN SAS**, dont le siège social est 102 Route de Lyon 38510 MORESTEL, inscrite au Registre de Commerce de Vienne sous le numéro 570 620 010 B,

Avons l'honneur de demander l'autorisation environnementale de renouvellement des deux carrières de Palenge 1 et 2 sur les communes d'Arandon-Passins, en vue de fusionner ces deux carrières. Cette fusion permettra à terme d'harmoniser l'ensemble des prescriptions applicables, parmi lesquelles les modalités de remise en état. De plus, la société François PERRIN souhaite étendre l'excavation de Palenge 1 vers l'ouest sur la commune de Courtenay, en vue de constituer une seule et unique carrière dite de « Palenge 3 ».

Il convient de préciser que ces deux carrières fonctionnent actuellement en synergie avec le site des installations fixes de traitement des matériaux localisé à proximité immédiate sur le site de Palenge et il est prévu de maintenir cette synergie pour la carrière de Palenge 3.

Ces deux carrières de Palenge 1 et 2 sont actuellement régies par deux arrêtés préfectoraux d'autorisation d'exploiter différents du 25/01/2007 et du 14/04/2017, la carrière de Palenge 1 possédant également des arrêtés préfectoraux complémentaires du 26/07/2012, 07/04/2015 et 14/01/2021 pour diverses modifications non substantielles. Les installations fixes de traitement de matériaux sont quant à elle régies par un arrêté préfectoral d'autorisation d'exploiter du 16/12/2016 et de deux arrêtés préfectoraux complémentaires du 07/08/2019 et du 25/02/2020.

La demande d'autorisation environnementale porte sur les activités classées suivantes :

- 1/ Au titre des Installations Classées pour la Protection de l'environnement (ICPE) :
- 2510 : exploitation de carrière.

Les volumes demandés au titre de la rubrique 2510 sont :

- Volume d'extraction total : 10 318 000 tonnes ;
- Volume d'extraction moyen annuel : 350 000 tonnes ;
- Volume d'extraction maximum annuel : 400 000 tonnes ;
- Volume de remblaiement – variantes basse et haute : 1 890 000 tonnes et 2 815 000 tonnes.

Il convient de préciser que la carrière de Palenge 3 fonctionnera toujours en synergie avec le site des installations fixes de traitement des matériaux localisé sur Palenge.

2/ Au titre des Installations, Ouvrages, Travaux et Aménagements (IOTA) :

- 2510 : Rejet d'eau pluviale dans les eaux douces superficielles ou sur le sol ou dans le sous-sol, pour une surface du bassin naturel intercepté comprise entre 1 et 20 ha ;

3/ Au titre de la protection des espèces :

- Demande de dérogation aux mesures de protection des espèces, Art L411-1 et L411-2 du Code de l'Environnement ;

4/ Au titre du défrichement de zones boisées :

- Demande d'autorisation de défrichement, Art L341-1 du Code Forestier, pour une surface de bois impactée d'environ 2,4 ha ;

Le périmètre de la demande d'autorisation de carrière porte sur les parcelles inscrites sur l'état parcellaire et situées sur le plan cadastral, documents joints en Pièce 6 du Dossier de Demande d'Autorisation Environnementale.

La superficie de la demande d'autorisation est de 41 ha 00 à 53 ca, dont :

- 26 ha 36 à 41 ca en renouvellement des carrières actuelles de Palenge 1 et 2 ;
- 14 ha 64 à 12 ca en extension.

Les carrières autorisées de Palenge 1 et 2 et le secteur d'extension se situent en zones agricole et naturelle où les ouvertures et exploitations de carrières sont autorisées par les règlements des deux Plan Local d'Urbanisme en vigueur des communes d'Arandon et de Courtenay.

L'exploitation projetée a pour objectifs :

- L'extraction d'alluvions fluvio-glaciaires (graves sableuses) au chargeur sur pneus ou à la pelle mécanique ainsi que l'extraction de roches calcaires à la pelle après tirs d'ébranlement réalisés par une entreprise spécialisée ;
- Le remblaiement partiel de la carrière au moyen de remblais inertes extérieurs et, dans une faible proportion, de stériles d'exploitation provenant du site.

Le traitement des matériaux (concassage/criblage/lavage) s'effectuera sur la zone des installations fixes présentes à proximité immédiate.

L'autorisation est sollicitée pour une durée de 30 ans, y compris la remise en état à vocation écologique, qui sera coordonnée avec l'exploitation.

Vous trouverez, ci-joint, un dossier complet comprenant :

- Un sous-dossier de demande administrative ;
- Un mémoire de présentation du projet ;
- Une étude d'impact ;
- Une étude des dangers ;
- Une note de présentation non technique ;
- Un sous dossier de pièces foncières ;
- Un sous dossier de plans et pièces graphiques ;

- Un plan de gestion des déchets inertes de l'exploitation ;
- Un mémoire de garanties financières ;
- Un sous dossier présentant les capacités techniques et financières de la société ;
- Un sous-dossier de demande de défrichement ;
- Un sous-dossier de demande de dérogation à la protection des espèces ;
- Un sous-dossier de pièces annexes destinées à compléter la bonne compréhension du projet.

Nous nous engageons à satisfaire aux obligations réglementaires en matière de garanties financières.

Nous demandons à titre dérogatoire, le droit de présenter le plan d'ensemble à une échelle différente de celle édictée par l'article D181-15-2-9° du Code de l'Environnement. En conséquence, ce plan est présenté au 1/3500.

Nous vous remercions de l'attention que vous voudrez bien porter à notre dossier, et vous prions de croire, Monsieur le Préfet, à l'assurance de nos sentiments les plus respectueux.

Fait à Morestel, le 16 mai 2022

**Marie-Lise PERRIN**

Co-gérante de la SARL présidente de François PERRIN SAS



**François PERRIN**

Co-gérant de la SARL présidente de François PERRIN SAS



**Guillaume SABLIER**

Co-gérant de la SARL présidente de François PERRIN SAS





## IDENTITÉ DU DEMANDEUR

Personne morale	
Dénomination / raison sociale	François PERRIN
SIRET / RCS	57362001000013 / RCS Vienne
Forme juridique	Société par Action Simplifiée (SAS)
Code APE	Exploitation de gravières et sablières, extraction d'argiles et de kaolin (0812Z)
Siège social	
Adresse complète	102 Route de Lyon
Code postal	38510
Localité	MORESTEL
Pays	FRANCE
Téléphone	04.74.80.04.66
Site concerné par la demande	
Carrière de Palenge Route de l'Epaux 38 510 ARANDON-PASSINS	
Personne habilitée à fournir des renseignements sur la présente demande	
Nom	SABLIER
Prénom	Guillaume
Qualité	Directeur Matériaux et Commercial
Téléphone	06.64.28.15.09
Courriel	g.sablier@fperrin.fr

## TABLEAUX DES NOMENCLATURES

Le présent dossier porte la demande d'autorisation environnementale au titre des réglementations suivantes :

### Nomenclature des Installations Classées pour la Protection de l'Environnement (ICPE)

RUBRIQUES	ACTIVITE SUR LE SITE	CRITERES DE CLASSEMENT	CLASSEMENT DU PROJET	
2510-1	Exploitation de carrière	Volume total = 10 318 000 t = 4 690 000 m <sup>3</sup> Prod annuelle moyenne = 350 000 t Prod annuelle maximale = 400 000 t	Sans seuil	Autorisation

### Nomenclature des Installations, Ouvrages, Travaux et Aménagements (IOTA)

RUBRIQUE	ACTIVITE SUR LE SITE	CRITERES DE CLASSEMENT	CLASSEMENT DU PROJET	
2.1.5.0	Rejet d'eau pluviale dans les eaux douces superficielles ou sur le sol ou dans le sous-sol	Surface du bassin naturel intercepté S < 20 ha	S > 20 ha : Autorisation 1 ha < S < 20 ha : Déclaration	Déclaration

### Réglementation relative à la protection des espèces

RUBRIQUE	ACTIVITE SUR LE SITE	CLASSEMENT DU PROJET
Art L411-1 du Code de l'Environnement	Exploitation de carrière conduisant à la destruction de zones naturelles et affectant l'habitat de reproduction de certaines espèces	Demande de dérogation aux mesures de protection des espèces dans les conditions déterminées par les articles R. 411-6 du Code de l'Environnement
Art L411-2 du Code de l'Environnement		
Pour les espèces animales ou végétales protégées et leurs habitats, sont interdits : 1° La destruction, la perturbation intentionnelle (espèces animales) ; 2° La destruction, la coupe, la mutilation, l'arrachage, (espèces végétales) ; 3° la destruction, l'altération ou la dégradation de ces habitats naturels ou de ces habitats d'espèces. Conditions dans lesquelles se fait la délivrance de dérogation aux interdictions mentionnées au L411-1.		

### Réglementation relative au défrichement

RUBRIQUE	ACTIVITE SUR LE SITE	CLASSEMENT DU PROJET
Art L341-1 du Code Forestier	Exploitation de carrière conduisant au défrichement de zones boisées : 2,4 ha	Demande d'autorisation de défrichement
Est un défrichement toute opération volontaire ayant pour effet de détruire l'état boisé d'un terrain et de mettre fin à sa destination forestière		

# INFORMATIONS JURIDIQUES ET ADMINISTRATIVES SUR LA PROCÉDURE

<b>1</b>	<b>PROCÉDURE D'INSTRUCTION DU DOSSIER DE DEMANDE D'AUTORISATION ENVIRONNEMENTALE .....</b>	<b>2</b>
1.1	TEXTES LÉGISLATIFS ET RÉGLEMENTAIRES APPLICABLES .....	2
1.2	DÉROULEMENT DE LA PROCÉDURE D'AUTORISATION.....	2
1.2.1	PHASE D'EXAMEN DE LA DEMANDE .....	2
1.2.2	PHASE D'ENQUÊTE PUBLIQUE .....	3
1.2.3	PHASE DE DÉCISION.....	3
<b>2</b>	<b>DÉTAIL DE LA PROCÉDURE D'ENQUÊTE PUBLIQUE.....</b>	<b>4</b>
2.1	PRINCIPAUX TEXTES RÉGISSANT L'ENQUÊTE PUBLIQUE .....	4
2.1.1	TEXTES GÉNÉRAUX.....	4
2.1.2	TEXTES RELATIFS AUX ENQUÊTES PUBLIQUES (DÉCRET 2017-626 DU 25 AVRIL 2017) .....	4
2.1.3	TEXTES RELATIFS À L'ÉVALUATION ENVIRONNEMENTALE (DÉCRET 2016-1110 DU 11 AOÛT 2016) .....	4
2.2	OUVERTURE ET MESURES DE PUBLICITÉ .....	4
2.3	DÉROULEMENT DE L'ENQUÊTE .....	4
2.4	CONTENU DU DOSSIER D'ENQUÊTE.....	5

# 1 PROCÉDURE D'INSTRUCTION DU DOSSIER DE DEMANDE D'AUTORISATION ENVIRONNEMENTALE

## 1.1 TEXTES LÉGISLATIFS ET RÉGLEMENTAIRES APPLICABLES

Les dispositions suivantes sont prises en application de trois textes relatifs à l'autorisation environnementale :

- Ordonnance n°2017-80 du 26 janvier 2017 ;
- Décret n°2017-81 du 26 janvier 2017 ;
- Décret n°2017-82 du 26 janvier 2017.

Elles se rapportent aux projets soumis à autorisation au titre des **Installation Classées pour la Protection de l'Environnement (ICPE)** ou des **Installations, Ouvrages, Travaux et Activités (IOTA)** soumis à la législation sur l'eau.

Les principaux articles du Code de l'Environnement l'applicables à la demande d'autorisation environnementale de l'Installation Classée pour la Protection de l'Environnement projetée sont :

- Articles L.511-1 à L.511-2 et L.512-6-1 ;
- Articles R.511-9 à R.511-12, R.512-1.

Parallèlement l'autorisation environnementale inclut les prescriptions des législations relevant :

- Art L341-1 du Code Forestier : autorisation de défrichement ;
- Art L411-1 et L411-2 du Code de l'Environnement, relatif à la procédure de dérogation aux mesures de protection des espèces.

Les pièces de la demande doivent satisfaire aux prescriptions de l'arrêté du 22 septembre 1994, modifié par l'arrêté du 30 septembre 2016 relatif aux exploitations de carrières et aux installations de premier traitement des matériaux de carrières.

## 1.2 DÉROULEMENT DE LA PROCÉDURE D'AUTORISATION

### 1.2.1 Phase d'examen de la demande

En amont de la démarche, le pétitionnaire échange avec le service instructeur (DREAL-Unité Territoriale) afin de préciser les informations attendues dans le dossier de demande.

Lorsqu'il juge ce dernier complet, le pétitionnaire procède au dépôt de la demande officielle auprès de l'autorité préfectorale compétente (Direction Départementale de la Protection des Populations).

Le préfet délivre un accusé de réception dès la demande d'autorisation. Dès réception en préfecture, le dossier de demande est transmis à l'inspection des installations classées qui vérifie s'il est complet et, le cas échéant, propose au Préfet de le faire compléter par le pétitionnaire dans un délai qu'il fixe.

La phase d'examen de la demande d'autorisation a une durée de base de 4 mois, à compter de la date de l'accusé de recevabilité. Cette durée peut être prolongée pour des raisons motivées ou pour différentes causes codifiées.

Lorsque la demande d'autorisation environnementale porte sur un projet soumis à l'évaluation environnementale en application de l'article L.122-1 du Code de l'Environnement, le préfet transmet le dossier à l'Autorité Environnementale dans les 45 jours suivant le dépôt de la demande validée. L'AE dispose d'un délai de 2 mois pour élaborer l'avis.

Le Préfet saisi également pour avis la Commission Locale de l'Eau, si le projet est situé dans le périmètre d'un SAGE.

Le préfet saisi le service EHN (Préservation des milieux et des espèces) de la DREAL chargé de l'instruction de la demande de dérogation Espèces protégées. Le dossier est analysé une première fois au niveau de la DREAL (complétude, compléments éventuels) avant d'être transmis au Conseil

national de la protection de la nature (CNP) qui donne un avis sous environ 2 mois (avis non conforme).

Le préfet examine la demande de défrichement. La décision (autorisation ou refus) est généralement délivrée dans un délai de 2 mois suivant la réception du dossier complet. La décision d'autorisation précise les conditions à respecter pour réaliser le défrichement.

Le Préfet vérifie que le projet est compatible avec l'affectation des sols défini par le document d'urbanisme local en vigueur au moment de l'instruction ou qu'une procédure de révision, de modification ou de mise en compatibilité de ce document soit engagée pour permettre le projet demandé.

Le Préfet saisit le président du Tribunal Administratif en vue de la désignation du Commissaire Enquêteur au plus tard 15 jours suivant la date d'achèvement de la phase d'examen.

Le Préfet prend l'arrêté d'ouverture et d'organisation de l'enquête publique au plus tard 15 jours après la désignation du Commissaire Enquêteur.

Dans les quinze jours suivant la réception du rapport d'enquête publique, le Préfet transmet la note de présentation non technique de la démarche et les conclusions motivées du commissaire enquêteur à la commission départementale consultative : il s'agit de la Commission Départementale de la Nature des Paysages et des Sites (CDNPS) dans le cas d'une demande d'autorisation de carrière.

Le projet d'arrêté statuant sur la demande est communiqué au pétitionnaire qui dispose de 15 jours pour présenter ses observations éventuelles par écrit.

Le Préfet statue sur la demande dans les 3 mois, à compter du jour de réception par le pétitionnaire du rapport d'enquête. Ces délais peuvent être prorogés une fois, avec l'accord du pétitionnaire.

### 1.2.2 Phase d'enquête publique

Le préfet saisit le président du Tribunal Administratif en vue de la désignation du commissaire enquêteur au plus tard quinze jours suivant la date d'achèvement de la phase d'examen.

Le préfet prend l'arrêté d'ouverture et d'organisation de l'enquête publique au plus tard quinze jours après la désignation du Commissaire Enquêteur.

Les délais annoncés sont de trois mois. **La procédure d'enquête publique est détaillée ci-dessous.**

### 1.2.3 Phase de décision

Dans les quinze jours suivant la réception du rapport d'enquête publique, le préfet transmet la note de présentation non technique de la démarche et les conclusions motivées du commissaire enquêteur au Conseil Départemental de l'Environnement et des Risques Sanitaires et Technologiques (CODERST).

Le projet d'arrêté préfectoral statuant sur la demande est communiqué au pétitionnaire qui dispose de 15 jours pour présenter ses observations éventuelles par écrit.

Le préfet statue sur la demande d'autorisation environnementale dans les trois mois (deux mois + un mois lié à la consultation du CODERST), à compter du jour de réception par le pétitionnaire du rapport d'enquête. Ces délais peuvent être prorogés une fois, avec l'accord du pétitionnaire.

L'arrêté préfectoral délivré introduit une phase d'information et de publicité de la décision préfectorale sur site internet de la préfecture pendant une durée minimale de quatre mois. Cette décision est susceptible d'un recours contentieux par les tiers pendant un an.

## 2 DÉTAIL DE LA PROCÉDURE D'ENQUÊTE PUBLIQUE

### 2.1 PRINCIPAUX TEXTES RÉGISSANT L'ENQUÊTE PUBLIQUE

#### 2.1.1 Textes généraux

- Loi n°2010-788 du 12 juillet 2010 portant engagement national pour l'environnement
- Loi n°2009-967 du 3 août 2009 de programmation relative à la mise en œuvre du Grenelle de l'Environnement
- Code de l'environnement, et notamment :
  - Partie législative : L.126-1 ;
  - Partie réglementaire : R.126-1 à R.126-4 ;
- Code Général des Collectivités Territoriales ;
- Code de l'urbanisme.

#### 2.1.2 Textes relatifs aux enquêtes publiques (décret 2017-626 du 25 avril 2017)

- Code de l'environnement, notamment :
  - Partie législative : L.123-1 à L.123-19, L.211-12 ;
  - Partie réglementaire : R.123-1 à R.123-33.

#### 2.1.3 Textes relatifs à l'évaluation environnementale (décret 2016-1110 du 11 août 2016)

- Code de l'environnement, notamment :
  - Partie législative : L.122-1 à L.122-12 ;
  - Partie réglementaire : R.122-1 à R.122-15.

### 2.2 OUVERTURE ET MESURES DE PUBLICITÉ

L'avis d'ouverture d'enquête fait l'objet des mesures de publicité suivantes :

- Publication des deux journaux régionaux ou locaux au moins quinze jours avant et dans les 8 jours de l'ouverture de l'enquête ;
- Affichage aux Mairies d'Arandon-Passins et Courtenay et sur le lieu du projet quinze jours au moins avant l'ouverture de l'enquête et pendant toute la durée de celle-ci ;
- Affichage aux Mairies concernées par le rayon d'affichage désigné par le classement ICPE du projet (3 km pour le projet) : Creys-Mépieu, Soleymieu, Sermérieu, Salagnon.

### 2.3 DÉROULEMENT DE L'ENQUÊTE

La durée de l'enquête est fixée par l'arrêté préfectoral d'ouverture et d'organisation de l'enquête publique. Elle doit se dérouler sur une durée minimale d'un mois, éventuellement prorogée d'une durée maximale de 15 jours décidée par le commissaire-enquêteur sur les observations recueillies.

Pendant l'enquête, l'ensemble du dossier d'enquête publique sera consultable en mairie(s). Le public pourra présenter ses observations, propositions et contre-propositions sur les registres d'enquête mis à disposition à cet effet ; ou les adresser par courrier au commissaire enquêteur en mairie.

Le commissaire enquêteur assurera des permanences en mairie afin de recevoir le public, d'échanger avec lui sur le projet et de recevoir ses observations écrites et orales. Les jours et heures de ces permanences sont mentionnés dans les avis d'ouverture d'enquête.

Le commissaire enquêteur pourra demander notamment que des compléments soient apportés au dossier, visiter les lieux concernés par le projet, auditionner toute personne qui lui paraîtra utile de consulter et demander l'organisation de réunion d'information.



À l'expiration du délai d'enquête, le registre d'enquête est mis à disposition du commissaire enquêteur ou du président de la commission d'enquête et clos par lui.

Le commissaire enquêteur a un mois pour rendre son rapport et ses conclusions motivées, en précisant si elles sont favorables, favorables sous réserve ou défavorables au projet.

Il les adresse au préfet qui sera chargé de les remettre aux communes d'Arandon-Passins et Courtenay.

## 2.4 CONTENU DU DOSSIER D'ENQUÊTE

Le dossier de demande d'autorisation environnementale mis à l'enquête publique comporte les pièces suivantes :

1°. Lorsque le pétitionnaire est une personne physique, ses nom, prénoms, date de naissance et adresse et, s'il s'agit d'une personne morale, sa dénomination ou sa raison sociale, sa forme juridique, son numéro de SIRET, l'adresse de son siège social ainsi que la qualité du signataire de la demande ;

2°. La mention du lieu où le projet doit être réalisé ainsi qu'un plan de situation du projet à l'échelle 1/25 000, ou à défaut au 1/50 000, indiquant son emplacement.

3°. Un document attestant que le pétitionnaire est le propriétaire du terrain ou qu'il dispose du droit d'y réaliser son projet ou qu'une procédure est en cours ayant pour effet de lui conférer ce droit ;

4°. Une description de la nature et du volume de l'activité, l'installation, l'ouvrage ou les travaux envisagés, de ses modalités d'exécution et de fonctionnement, des procédés mis en œuvre, ainsi que l'indication de la ou des rubriques des nomenclatures dont le projet relève. Elle inclut les moyens de suivi et de surveillance, les moyens d'intervention en cas d'incident ou d'accident ainsi que les conditions de remise en état du site après exploitation et, le cas échéant, la nature, l'origine et le volume des eaux utilisées ou affectées ;

5°. Lorsque la demande se rapporte à un projet soumis à évaluation environnementale, l'étude d'impact réalisée en application des articles R.122-2 et R.122-3

6°. Les éléments graphiques, plans ou cartes utiles à la compréhension des pièces du dossier, notamment de celles prévues par les 4° et 5° ;

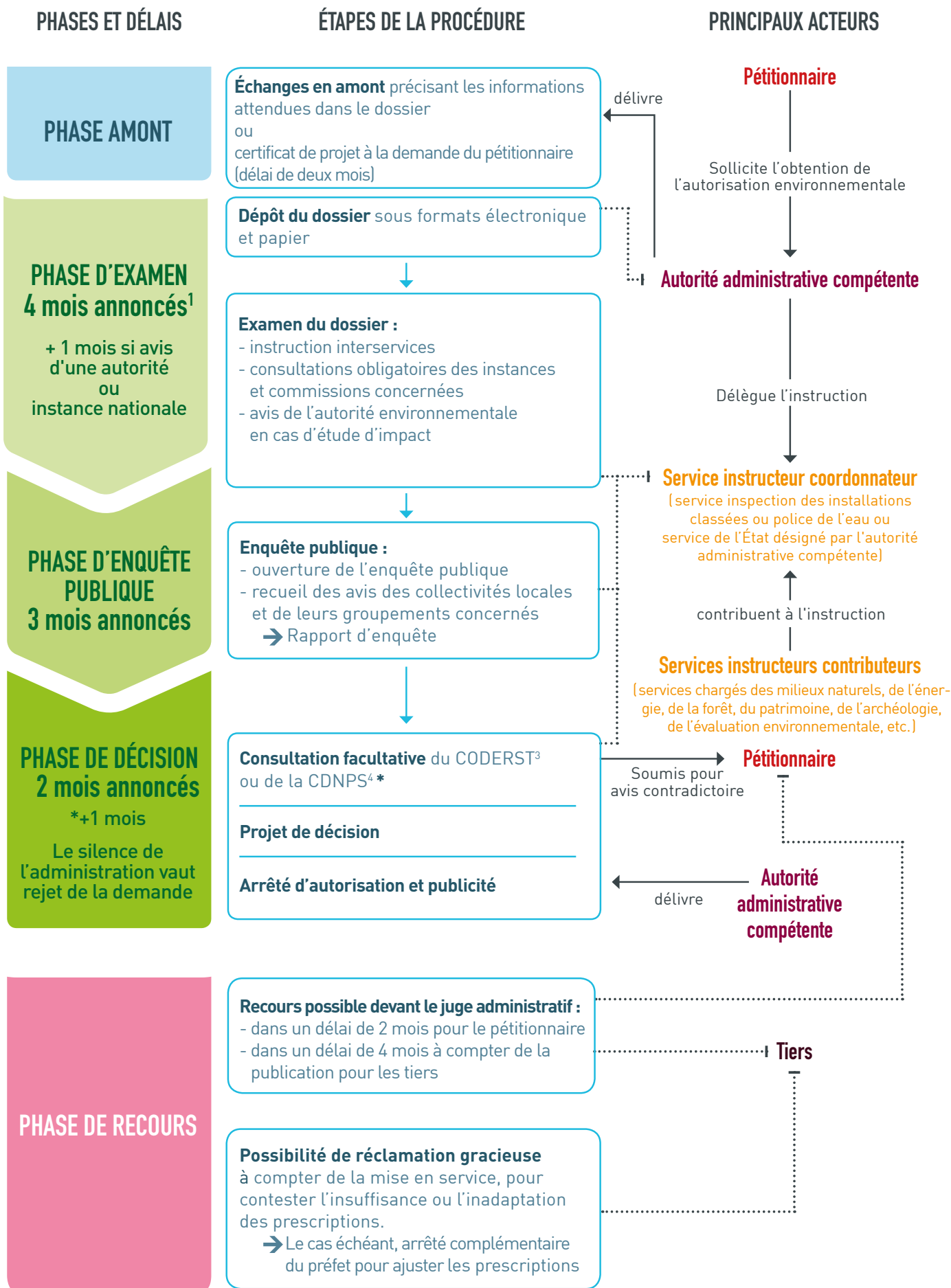
7°. Une note de présentation non technique ;

8°. Pour les installations mentionnées à l'article R.516-1 ou à l'article R.515-101, les modalités des garanties financières exigées à l'article L.516-1, notamment leur nature, leur montant et les délais de leur constitution ;

9°. Un plan d'ensemble à l'échelle de 1/200 au minimum indiquant les dispositions projetées de l'installation ainsi que l'affectation des constructions et terrains avoisinants et le tracé de tous les réseaux enterrés existants. Une échelle réduite peut, à la requête du pétitionnaire, être admise par l'administration.

10°. L'étude de dangers mentionnée à l'article L.181-25.

# LES ÉTAPES ET LES ACTEURS DE LA PROCÉDURE



1. Ces délais peuvent être suspendus, arrêtés ou prorogés : délai suspendu en cas de demande de compléments ; possibilité de rejet de la demande si dossier irrecevable ou incomplet ; possibilité de proroger le délai par avis motivé du préfet. 2. CNPN : Conseil national de la protection de la nature. 3. CODERST : Conseil départemental de l'environnement et des risques sanitaires et technologiques. 4. CDNPS : Commission départementale de la nature, des paysages et des sites.

PRÉFECTURE DE L'ISÈRE

Direction de la Cohésion Sociale et du Développement Durable

BUREAU DE L'ENVIRONNEMENT  
AFFAIRE SUIVIE PAR : L. LAGNIEN  
TEL : 04.76.60.32.81  
FAX : 04 76 60 32 57  
e-mail : [laurance.lagnien@isere.pref.gouv.fr](mailto:laurance.lagnien@isere.pref.gouv.fr)

25 JAN. 2007

**ARRETE N°2007-00614**

**ARANDON**  
**Lieudit « Palenge »**  
**RENOUVELLEMENT D'AUTORISATION et EXTENSION**  
**Sté. PERRIN**  
**CARRIERE**

**LE PREFET DE L'ISERE**  
**Officier de la Légion d'Honneur**  
**Chevalier de l'Ordre National du Mérite**

- VU le Code de l'Environnement annexé à l'ordonnance n° 2000-914 du 18/09/2000, notamment le livre V
- VU le Code Minier
- VU la loi n° 93-3 du 4 janvier 1993 relative aux carrières
- VU la loi n° 92-3 du 3 janvier 1992 sur l'eau
- VU la loi n° 2001-44 du 17 janvier 2001 relative à l'archéologie préventive
- VU le décret n° 77-1133 du 21 septembre 1977 pris pour l'application de la loi n° 76-663 du 19 juillet 1976 relative aux installations classées pour la protection de l'environnement (codifiée au titre 1<sup>er</sup> du livre V du Code de l'Environnement)
- VU la nomenclature des Installations Classées
- VU l'arrêté ministériel du 22/09/94 relatif aux exploitations de carrières et aux installations de premier traitement de matériaux modifié par l'arrêté ministériel du 24/01/2001
- VU l'arrêté interministériel du 01 février 1996 fixant le modèle d'attestation des garanties financières prévues à l'article 23-3 du décret n° 77-1133 du 21 septembre 1977
- VU l'arrêté ministériel du 09 février 2004 relatif à la détermination du montant des garanties financières
- VU l'arrêté préfectoral n° 93.1191 du 15/03/1993 autorisant la société PERRIN à exploiter une carrière de graviers sur le territoire de la commune de ARANDON pour une superficie de 146 899 m<sup>2</sup>

- VU la demande, les plans et l'étude d'impact en date du 25 août 2005,
- VU l'arrêté préfectoral n° 2005-15545 du 20 décembre 2005 portant mise à l'enquête publique du 17/01/2006 au 18/02/2006 la demande susvisée,
- VU les avis et observations exprimés au vu de l'enquête réglementaire
- VU le mémoire en réponse du pétitionnaire en date du 6 mars 2006,
- VU l'avis du commissaire enquêteur en date du 20 mars 2006,
- VU le rapport de M. le Directeur Régional de l'Industrie, de la Recherche et de l'Environnement en date du 16 novembre 2006 ,
- VU l'avis de la Commission Départementale de la Nature du Paysages et des Sites, sous-commission des carrières en sa séance du 21 décembre 2006,
- VU le POS approuvé de la commune de ARANDON
- VU le Schéma Départemental des Carrières approuvé par AP n° 2004-1285 du 11 février 2004

Considérant que les conditions de l'autorisation accordée au pétitionnaire, les prescriptions particulières qui lui sont imposées, notamment celles relatives aux conditions d'exploitation et de remise en état sont de nature à permettre la protection des intérêts visés à l'article L511-1 du Code de l'Environnement,

Considérant les capacités techniques et financières de la Sté.PERRIN et la recevabilité du dossier concernant les capacités et les garanties financières,

Considérant qu'un projet de l'arrêté d'autorisation a été adressé au pétitionnaire le 10 janvier 2006, afin de recueillir son avis,

SUR proposition de M. le Secrétaire Général de la Préfecture

## ARRETE

### TITRE I – DONNEES GENERALES A L'AUTORISATION

#### Article 1 : Autorisation

La SA. PERRIN route de Lyon – 38510 MORESTEL est autorisée sous réserve du strict respect des prescriptions du présent arrêté à exploiter une activité "d'exploitation de carrières" ainsi que les activités désignées ci-après, sur le territoire de la commune de ARANDON au lieudit « Palenge » pour une superficie de 194 213 m<sup>2</sup> dans les limites définies sur le plan joint au présent arrêté.

Nature des activités	Volume	N° nomenclature	Classement
Exploitation de carrières	S = 194 213 m <sup>2</sup> P = 400 000 t/an V = 4,4 MT	2510-1	A
Installation de traitement de matériaux	P ≤ 200 KW	2515-2	D
Station de transit produits minéraux	15000 m <sup>3</sup> (V < 75000 m <sup>3</sup> )	2517-2	D

Le présent arrêté vaut récépissé de déclaration pour les installations classées soumises à déclaration, citées au paragraphe 1 ci-dessus.

Les prescriptions du présent arrêté sont applicables immédiatement à l'exception de celles pour lesquelles un délai est explicitement prévu. La mise en application, à leur date d'effet, de ces prescriptions entraîne l'abrogation de toutes les dispositions contraires ou identiques qui ont le même objet.

#### **Article 2 : Caractéristiques de l'autorisation**

Les parcelles concernées par la demande sont les suivantes :

Parcelles	Section	Lieudit	Superficie
3,4,5,6,8,9	AH	Palenge	194 213 m <sup>2</sup>

L'autorisation est accordée pour une durée de 15 ans à compter de la notification du présent arrêté remise en état inclus.

Elle est accordée sous réserve des droits des tiers et n'a d'effet que dans les limites du droit à propriété du bénéficiaire et des contrats de forage dont il est titulaire.

La carrière doit être implantée et exploitée et remise en état conformément aux plans et données contenus dans le dossier de la demande en tout ce qu'ils ne sont pas contraires aux dispositions du présent arrêté.

La présente autorisation vaut pour une exploitation suivant les plans de phasage joints en annexe du présent arrêté.

La hauteur de découverte est de 0,30 m  
 La hauteur de banc exploitable est de 20 mètres  
 La cote (NGF) limite en profondeur est de 221 m NGF

Les réserves estimées exploitables sont de 4,4 M tonnes environ, la production maximale annuelle envisagée de 400 000 tonnes.

## TITRE II – REGLEMENTATIONS GENERALES ET DISPOSITIONS PRELIMINAIRES –

### Article 3.1 : Réglementation générale

L'arrêté ministériel du 22 septembre 1994 relatif aux exploitations de carrières et aux installations de premier traitement des matériaux de carrières est applicable à cette exploitation.

### Article 3.2 : Police des carrières

L'exploitant est également tenu de respecter les dispositions prescrites par :

- les articles 87,90, et 107 du Code Minier
- le décret n° 99-116 du 12 février 1999 relatif à la police des carrières
- le décret n° 80-331 du 7 mai 1980 modifié portant Règlement Général des Industries Extractives (RGIE)

### Article 4 : Directeur technique – Consignes – Prévention – Formation :

Le titulaire de l'autorisation d'exploiter doit déclarer au Directeur Régional de l'Industrie, de la Recherche et de l'Environnement:

- le nom de la personne physique chargée de la direction technique des travaux.
- les entreprises extérieures éventuellement chargées de travaux et de tout ou partie de l'exploitation.

Il rédige par ailleurs le document de sécurité et de santé, les consignes, fixe les règles d'exploitation, d'hygiène et de sécurité. Il élabore les dossiers de prescriptions visés par les textes.

Il porte le document de sécurité et de santé, les consignes et dossiers de prescriptions à la connaissance du personnel concerné ou susceptible de l'être et des entreprises extérieures visées ci-dessus, les tient à jour, et réalise une analyse annuelle portant sur leur adéquation et sur leur bonne application par le personnel.

Une formation à l'embauche et une formation annuelle adaptées seront assurées à l'ensemble du personnel.



Le bilan annuel des actions menées dans les domaines de la sécurité et de la protection de l'environnement, la liste des participants à ces actions et formations est tenu à la disposition de la DRIRE.

### **Article 5 : Clôtures et barrières**

L'accès aux zones dangereuses des travaux d'exploitation est interdit par une clôture efficace ou tout autre dispositif équivalent et le danger est signalé par des pancartes.

Une clôture solide et efficace entretenue pendant toute la durée de l'autorisation doit être installée sur le pourtour de la zone d'extraction.

L'entrée de la carrière sera matérialisée par un dispositif mobile, interdisant l'accès en dehors des heures d'exploitation.

### **Article 6 : Dispositions préliminaires**

#### 6.1 Information du public

L'exploitant est tenu, avant le début de l'exploitation, de mettre en place sur chacune des voies d'accès au chantier des panneaux indiquant en caractères apparents son identité, la référence de l'autorisation, l'objet des travaux et l'adresse de la mairie où le plan de remise en état du site peut être consulté.

#### 6.2 Bornage

Préalablement à la mise en exploitation des carrières à ciel ouvert, l'exploitant est tenu de placer :

1°/ des bornes en tous les points nécessaires pour déterminer le périmètre de l'autorisation

2°/ des bornes de nivellement

Ces bornes doivent demeurer en place jusqu'à l'achèvement des travaux d'exploitation et de remise en état du site.

#### 6.3 Eaux de ruissellement

Lorsqu'il existe un risque pour les intérêts visés à l'article 2 de la loi n° 92.3 du 3 janvier 1992 sur l'eau, un réseau de dérivation empêchant les eaux de ruissellement d'atteindre la zone en exploitation est mis en place à la périphérie de cette zone. Les eaux recueillies dans ce réseau seront dirigées vers un bassin de décantation régulièrement entretenu et curé.

#### 6.4 Accès des carrières

L'évacuation des matériaux se fera par la voie communale n° 1 et le chemin départemental 522.

L'accès à la voirie publique est aménagé de telle sorte qu'il ne crée pas de risque pour la sécurité publique et conformément au dossier de demande.

L'accès à la carrière est contrôlé durant les heures d'activité.

Les merlons et plantations prévus dans la première phase seront réalisés avant début d'exploitation.

#### 6.5 Déclaration de début d'exploitation

Avant de débiter les travaux d'extraction autorisés au titre du présent arrêté, l'exploitant doit procéder à la déclaration de début d'exploitation telle qu'elle est prévue à l'article 23-1 du décret n° 77-1133 du 21 septembre 1977.

Cette déclaration est accompagnée du document attestant la constitution des garanties financières dont le montant et les modalités d'actualisation sont fixés dans l'article 16.

Préalablement à cette déclaration l'exploitant devra avoir réalisé les travaux et satisfait aux prescriptions mentionnées aux articles 4,5,6.1 à 6.4 et 16.

### TITRE III – EXPLOITATION

#### Article 7 : Dispositions particulières d'exploitation

##### 7.1 Décapage des terrains :

Le décapage des terrains est limité aux besoins des travaux d'exploitation. Il est réalisé de manière sélective, de façon à ne pas mêler les terres végétales constituant l'horizon humifère aux stériles. Le décapage ne se fera pas pendant la période mars à juin.

L'horizon humifère et les stériles sont stockés séparément et réutilisés pour la remise en état des lieux.

##### 7.2 Patrimoine archéologique

Toute découverte archéologique sera signalée à M. le Maire ou à la Direction Régionale des Affaires Culturelles, Service Régional de l'Archéologie avec copie à l'Inspection des Installations Classées, en assurant provisoirement la conservation des vestiges mis à jour.

##### 7.3 Epaisseur d'extraction :

L'extraction sera limitée en profondeur à la cote NGF de 221 m pour une épaisseur d'extraction maximale 20 m et à 1 mètre au-dessus des plus hautes eaux décennales de la nappe phréatique dont le niveau sera contrôlé par piézomètres.

2 tubes piézométriques devront être implantés à l'aval et à l'amont hydrogéologique de la carrière et devront pénétrer de trois mètres dans la nappe phréatique.

Un troisième piézomètre sera implanté à l'extrémité Nord du carreau.

Leur diamètre et leur équipement devront permettre d'effectuer des prélèvements à des fins d'analyse par un laboratoire indépendant.

Les forages seront réalisés dans les règles de l'art et conformément aux recommandations du fascicule AFNOR-FDX-31-165 de octobre 1999.

Il sera effectué une analyse annuelle sur les paramètres suivants :

- température
- pH
- conductivité
- MES
- COT
- Hydrocarbures totaux.

Le niveau piézométrique sera mesuré tous les 3 mois.

Les résultats seront transmis régulièrement à la Direction Départementale des Affaires Sanitaires et Sociales et à la Direction Régionale de l'Industrie, de la Recherche et de l'Environnement.

#### **7.4 Abattage à l'explosif**

Les tirs de mines ont lieu les jours ouvrables et dans le créneau d'heures suivant 10-12 h. Le plan de tir est tenu à disposition du DRIRE .

En raison des conditions particulières d'environnement, l'enregistrement des bruits et vibrations peut être imposé.

#### **7.5 Conduite de l'exploitation**

L'exploitation sera conduite selon le plan de phasage joint à la demande.

Les plans utiles relatifs à la description du phasage de l'exploitation sont joints au présent arrêté.

#### **7.6 Distances limites et zones de protection**

Le bord de l'excavation est maintenu à une distance horizontale telle que la stabilité des terrains avoisinants ne soit pas compromise avec un minimum de 10 mètres.

En tout état de cause le niveau bas de l'exploitation sera arrêté de telle façon que la stabilité des terrains avoisinants ne soit pas compromise. Cette distance prend en compte la hauteur des excavations, la nature et l'épaisseur des différentes couches présentes sur toute cette hauteur.

L'exploitant doit prendre toutes dispositions d'usage pour les travaux au voisinage des lignes électriques et des canalisations enterrées.

#### **7.7 : Registres et plans**

Il est établi un plan d'échelle adaptée à la superficie de l'exploitation. Ce plan est mis à jour au moins une fois par an.

Sur ce plan sont reportés :

- les limites du périmètre sur lequel porte le droit d'exploiter ainsi que ses abords dans un rayon de 50 mètres et avec un repérage par rapport au cadastre.

- les bords de la fouille
- les courbes de niveau ou cotes d'altitude des points significatifs
- les zones remises en état
- des éléments de la surface dont l'intégrité de l'emprise conditionne le respect de la sécurité et de la salubrité publiques.

Au cours du mois de janvier de chaque année, le plan certifié et signé par l'exploitant sera adressé au Directeur Régional de l'Industrie, de la Recherche et de l'Environnement RHONE ALPES, Groupe de Subdivisions de Grenoble , 44, avenue Marcellin Berthelot 38030 GRENOBLE CEDEX 02.

#### **TITRE IV – REMISE EN ETAT**

##### **Article 8 :**

L'objectif final de la remise en état vise à restituer un espace agricole.

En dehors des modalités particulières définies dans l'article 16, la remise en état sera conduite suivant la méthode et le phasage définis dans le dossier et les compléments communiqués le 30/05/2006.

La mise en exploitation de la phase n+2 est conditionnée à la remise en état de la phase n.

- les parties extraites de la carrière doivent être remises en état au fur et à mesure de l'avancement des travaux
- la remise en état agricole se fera conformément aux obligations du cahier des charges type approuvé par la Commission Départementale des Carrières
- les mesures de remise en état comporteront :
  - la conservation des terres de découverte
  - la rectification des fronts de taille délaissés, à une pente compatible avec la tenue des terrains à une pente maximale de 3 pour 2
  - le nettoyage des zones exploitées
  - les déchets de bois, racines seront évacués en décharge ou réutilisés sur le site dans le cadre de la remise en état ;
  - la suppression des constructions de chantiers (métalliques ou bétonnées)
  - le régalage des terres végétales sur le carreau et les talus.

Le schéma d'exploitation et de remise en état est annexé au présent arrêté.

##### **Article 8.1 Cessation d'activité définitive**

Lors de la mise à l'arrêt définitif de l'exploitation et au plus tard 6 mois avant la date d'expiration de l'autorisation, l'exploitant notifie au Préfet la cessation d'activité. Cette notification sera accompagnée des pièces prévues à l'article 34.1 du décret du 21 septembre 1977 modifié :

- un dossier comprenant :
  - le plan à jour des terrains d'emprise de l'installation accompagné de photographies
  - un mémoire sur l'état du site. Ce mémoire précisera les mesures prises ou prévues pour assurer la protection des intérêts visés à l'article L 511-1 du Code de l'Environnement et devra comprendre notamment :
    - l'évacuation ou l'élimination des produits dangereux ainsi que des déchets présents sur le site,
    - la dépollution des sols et des eaux souterraines éventuellement polluées,
    - les conditions de remise en état et d'insertion du site dans son environnement ainsi que son devenir
    - en cas de besoin, la surveillance à exercer de l'impact de l'installation sur son environnement, et les modalités de mise en œuvre de servitudes

## **TITRE V – PREVENTION DES POLLUTIONS :**

### **Article 9 – Dispositions générales**

L'exploitant prend toutes les dispositions nécessaires dans la conduite de l'exploitation pour limiter les risques de pollution des eaux, de l'air ou des sols et de nuisance par le bruit et les vibrations et l'impact visuel.

L'ensemble du site et ses abords placés sous le contrôle de l'exploitant sont maintenus en bon état de propreté.

Les bâtiments et installations sont entretenus en permanence.

Les voies de circulation internes et aires de stationnement des véhicules sont aménagées et entretenues.

Les véhicules sortant de l'installation ne doivent pas être à l'origine d'envois de poussières ni entraîner de dépôt de poussière ou de boue sur les voies de circulation publiques.

Les locaux doivent être maintenus propres et régulièrement nettoyés notamment de manière à éviter les amas de poussières.

Toutes précautions seront prises en matière de nettoyage et d'entretien des terrains avoisinants pour éviter la propagation de l'ambrosie.

### **Article 10 – Pollution des eaux :**

#### **10.1 – Prévention des pollutions accidentelles**

I – Le ravitaillement et l'entretien des engins de chantier sont réalisés sur une aire étanche entourée par un caniveau et reliée à un point bas étanche permettant la récupération totale des eaux ou des liquides résiduels.

II – Tout stockage d'un liquide susceptible de créer une pollution des eaux ou des sols est associé à une capacité de rétention dont le volume est au moins égal à la plus grande des deux valeurs suivantes :

- 100 % de la capacité du plus grand réservoir ;
- 50 % de la capacité des réservoirs associés.

Cette disposition ne s'applique pas aux bassins de traitement des eaux résiduaires.

III – Les produits récupérés en cas d'accident ne peuvent être rejetés et doivent être soit réutilisés, soit éliminés comme les déchets.

- en cas de pollution par les hydrocarbures, le pétitionnaire prendra toutes dispositions pour décaper les matériaux souillés et les évacuer vers un centre de traitement dûment autorisé.

## 10.2 – Rejets d'eau dans le milieu naturel

### 10.2.1 Eaux de procédés des installations

Les rejets d'eau de procédé des installations de traitement des matériaux à l'extérieur du site autorisé sont interdits. Ces eaux sont intégralement recyclées. Le circuit de recyclage est conçu de telle manière qu'il ne puisse donner lieu à des pollutions accidentelles. Un dispositif d'arrêt d'alimentation en eau de procédé de l'installation, en cas de rejet accidentel de ces eaux, est prévu.

### 10.2.2 Eaux rejetées (eaux d'exhaure, eaux pluviales et eaux de nettoyage)

1. Les eaux canalisées rejetées dans le milieu naturel respectent les prescriptions suivantes :

NATURE DES POLLUANTS	NORME DE MESURE	CONCENTRATION
Température		< 30 °C
PH	NFT – 90.008	compris entre 5,5 et 8,5
MEST	NFT – 90.105	< 35 mg/l
Hydrocarbures Totaux	NFT – 90.114	< 10 mg/l
DCO	NFT – 90.101	< 125 mg/l

Ces valeurs limites sont respectées pour tout échantillon prélevé proportionnellement au débit sur 24 heures en ce qui concerne les matières en suspension, la demande chimique en oxygène et les hydrocarbures, aucun prélèvement instantané ne doit dépasser le double de ces valeurs limites.

### 10.2.3 Les eaux vannes

Les eaux vannes des sanitaires et des lavabos seront traitées en conformité avec les règles sanitaires en vigueur.



### **Article 11- Pollution de l'air :**

I – L'exploitant prend toutes dispositions utiles pour éviter l'émission et la propagation des poussières.

- les voies de circulation, pistes, etc.... seront maintenues propres et humidifiées autant que de besoin en période sèche ; la vitesse y sera limitée à 25 km/h

II – Les dispositifs de limitation d'émission des poussières résultant du fonctionnement des installations de traitement des matériaux sont aussi complets et efficaces que possible. Les émissions captées sont canalisées et dépoussiérées. La concentration du rejet pour les poussières doit être inférieure à 30 mg/Nm<sup>3</sup> (les mètres cubes sont rapportés à des conditions normales de température – 273 Kelvin et de pression – 101,3 kilo pascals – après déduction de la vapeur d'eau – gaz sec).

Les périodes de pannes ou d'arrêts des dispositifs d'épuration pendant lesquels les teneurs en poussières des gaz rejetés dépassent le double des valeurs fixées ci-dessus doivent être d'une durée continue inférieure à quarante huit heures et leur durée cumulée sur une année est inférieure à deux cent heures.

En aucun cas, la teneur en poussière des gaz émis ne peut dépasser la valeur de 500 mg/Nm<sup>3</sup>. En cas de dépassement de cette valeur, l'exploitant est tenu de procéder sans délai à l'arrêt de l'installation en cause.

Les valeurs limites s'imposent à des prélèvements d'une durée voisine d'une demi heure.

La périodicité des contrôles qui est au moins annuelle pour déterminer les concentrations, les débits et les flux de poussières des émissions gazeuses. Ces contrôles sont effectués selon les méthodes normalisées et par un organisme agréé.

III – Pour les carrières de roches massives dont la production annuelle est supérieure à 150 000 tonnes, un réseau approprié de mesures des retombées de poussières dans l'environnement est mis en place.

Les appareils de mesures sont au nombre de 3 et installés en limite du périmètre autorisé.

### **Article 12 – Incendie et explosion**

L'installation est pourvue d'équipements de lutte contre l'incendie adaptés et conformes aux normes en vigueur. Ces matériels sont maintenus en bon état et vérifiés au moins une fois par an.

### **Article 13 – Déchets**

Toutes dispositions sont prises pour limiter les quantités de déchets produits, notamment en effectuant toutes les opérations de valorisation possibles. Les diverses catégories de déchets sont collectées séparément puis valorisées ou éliminées vers des installations dûment autorisées.

## Article 14 – Bruits et vibrations

### 14.1 Bruits

14.1.1. Les installations sont construites, équipées et exploitées de façon à ce que leur fonctionnement ne puisse être à l'origine de bruits transmis par voie aérienne ou solidoienne susceptibles de compromettre la santé ou la sécurité du voisinage ou de constituer une nuisance pour celui-ci.

14.1.2 Les prescriptions de l'arrêté ministériel du 23 janvier 1997 sont applicables. Les niveaux de bruit admissibles en limite de propriété et les émergences admissibles dans les zones à émergence réglementée, ainsi que la périodicité et l'emplacement des mesures, sont fixés dans le tableau suivant.

#### 14.1.3 VALEURS LIMITES

Les émissions sonores engendrées par l'ensemble des activités exercées à l'intérieur de l'établissement, y compris celles des véhicules et engins ne doivent pas dépasser les valeurs définies dans le tableau suivant :

PERIOD	NIVEAUX DE BRUIT ADMISSIBLES EN LIMITE DE PROPRIETE	VALEUR ADMISSIBLE DE L'EMERGENCE DANS LES ZONES A EMERGENCE REGLEMENTEE	
		bruit ambiant entre 35 et 45 dBA	bruit ambiant supérieur à 45 dBA
Jour : 7h à 22h sauf dimanches et jours fériés	70 dBA	6	5
		4	3
Nuit : 22h à 7 h ainsi que les dimanches et jours fériés	60 dBA	4	3

14.1.4 – Les véhicules de transport, les matériels de manutention et les engins de chantier utilisés à l'intérieur de l'établissement et susceptibles de constituer une gêne pour le voisinage sont conformes à la réglementation en vigueur et notamment aux dispositions du décret n° 95-79 du 23 janvier 1995.

14.1.5 – L'usage de tous appareils de communication par voie acoustique (sirènes, avertisseurs sonores, haut-parleurs,...) gênant pour le voisinage est interdit, sauf si leur emploi est exceptionnel et réservé à la prévention et au signalement d'incidents graves ou d'accidents ou la sécurité des personnes.

#### 14.1.6 – CONTROLES DES EMISSIONS SONORES

- Une mesure du niveau de bruit et de l'émergence doit être effectuée au moins tous les 3 ans par une personne ou un organisme qualifié choisi après accord de l'inspecteur des installations classées ou en cas de plainte du voisinage.

- Cette mesure doit être effectuée selon la méthode fixée à l'annexe de l'arrêté ministériel du 23.01.1997 relatif à la limitation des bruits émis dans l'environnement par les installations classées pour la protection de l'environnement.

Elle sera effectuée en limite de propriété.

#### 14.2 – Vibrations

Pour les tirs de mines, le niveau de pression acoustique de crête est limité à 125 décibels linéaires.

I – Les tirs de mines ne doivent pas être à l'origine de vibrations susceptibles d'engendrer dans les constructions avoisinantes des vitesses particulières pondérées supérieures à 10 mm/s mesurées dans les trois axes de la construction.

La fonction de pondération du signal mesuré est une courbe continue définie par les points caractéristiques suivants :

Bande fréquence en HZ	Pondération du signal
1	5
5	1
30	1
80	3/8

En outre, le respect de la valeur limite est assuré dans les constructions existantes à la date de l'arrêté d'autorisation et dans les immeubles construits après cette date et implantés dans les zones autorisées à la construction par des documents d'urbanisme opposables aux tiers publiés à la date de l'arrêté d'autorisation.

Le respect des valeurs ci-dessus est vérifié dès les premiers tirs réalisés sur la carrière, puis par campagnes périodiques dont la fréquence est de :

II – En dehors des tirs de mines, les prescriptions de la circulaire du 23 juillet 1986 relative aux vibrations mécaniques émises dans l'environnement par les installations classées pour la protection de l'environnement sont applicables.

#### Article 15 – Transports de matériaux

La limite d'évacuation des matériaux transportés par camions se fait par la voie communale n° 1 et le chemin départemental 522.

Les éventuelles dégradations causées aux voies publiques de fait de l'évacuation des matériaux sont à la charge de l'exploitant comme le précise le code de la voirie routière aux articles L 131-8 (routes départementales) L 141-9 (voies communales) et le code rural à l'article L 161-8 (chemins ruraux).

## TITRE VI – DISPOSITIONS ADMINISTRATIVES :

### Article 16 : Garanties financières

**16.1** – La durée de l'autorisation est divisée en périodes quinquennales. A chaque période correspond un montant de garanties financières permettant la remise en état maximale au sein de cette période. Le schéma d'exploitation et de remise en état en annexe présente les surfaces à exploiter et les modalités de remise en état pendant ces périodes.

Le montant des garanties financières permettant d'assurer la remise en état maximale pour chacune de ces périodes est de :

PHASE	S1/ha	S2/ha	S3/ha	Mars 2005 €TTC
Phase 0-5 ans	2.078	2.822	1.596	130 832
Phase 5-10 ans	2.14	4.825	2.093	195 934
Phase 10-15 ans	2.463	3.826	1.83	167 832

**16.2** – L'acte de cautionnement solidaire est établi conformément au modèle annexé à l'arrêté interministériel du 01/02/1996 et porte sur une durée minimum de 5 ans.

**16.3** – Aménagements préliminaires et notification de la constitution des garanties financières :

L'exploitant doit avant le début de l'extraction avoir réalisé les travaux et satisfait aux prescriptions mentionnées aux articles 4,5,6.1 à 6.4 du présent arrêté. Dès que ces aménagements ont été réalisés, l'exploitant adresse au Préfet une déclaration de début d'exploitation et l'acte de cautionnement solidaire établissant la constitution des garanties financières selon le modèle défini à l'arrêté interministériel du 1<sup>er</sup> février 1996.

**16.4** – L'exploitant adresse au Préfet le document établissant le renouvellement des garanties financières en notifiant la situation de l'exploitation et l'achèvement de la fin de réaménagement de la dernière phase d'exploitation 3 mois au moins avant le terme de chaque échéance.

**16.5** – Modalités d'actualisation du montant des garanties financières :

Tous les cinq ans, le montant des garanties financières est actualisé compte tenu de l'évolution de l'indice TP01.

Lorsqu'il y a une augmentation supérieure à 15 % de l'indice TP01 sur une période inférieure à cinq ans, le montant des garanties financières doit être actualisé dans les six mois suivant l'intervention de cette augmentation.

L'actualisation des garanties financières relève de l'initiative de l'exploitant.

**16.6** – Toute modification des conditions d'exploitation conduisant à une augmentation du montant des garanties financières doit être subordonnée à la constitution de nouvelles garanties financières.

**16.7** – L'extraction de matériaux commercialisables ne doit plus être réalisée 6 mois avant la date d'expiration de l'autorisation sauf demande de renouvellement en cours.

L'exploitant notifie à cette date au Préfet, l'arrêt des extractions, l'état des lieux et les conditions de remise en état définitive.

La remise en état est achevée 3 mois avant la date d'expiration de l'autorisation.

**16.8** – L'absence de garanties financières entraîne la suspension de l'activité, après mise en œuvre des modalités prévues à l'article 514-1-3 du Code de l'Environnement.

#### **Article 17 : Modification**

Toute modification envisagée par l'exploitant aux installations, à leur mode d'utilisation ou à leur voisinage, de nature à entraîner un changement notable des éléments du dossier de demande d'autorisation ou des prescriptions du présent arrêté sera portée, avant sa réalisation, à la connaissance du Préfet avec tous les éléments d'appréciation.

#### **Article 18 : Accident ou incident**

Indépendamment de la déclaration d'accident prévue par les dispositions de police visées à l'article 3.2 ci-dessus, tout accident ou incident susceptible de porter atteinte aux intérêts visés à l'article 511-1 du Code de l'Environnement doit être signalé immédiatement à l'inspecteur des installations classées.

Sauf exception dûment justifiée, en particulier pour des motifs de sécurité, il est interdit de modifier en quoi que ce soit l'état des installations où a eu lieu l'accident ou l'incident tant que l'inspecteur des installations classées n'en a pas donné son accord et, s'il y a lieu, après autorisation de l'autorité judiciaire, indépendamment des dispositions de police prévues par le R.G.I.E.

#### **Article 19 : Contrôles et analyses**

L'inspecteur des installations classées pourra demander que des prélèvements, des contrôles ou des analyses soient effectués par un organisme indépendant, dont le choix sera soumis à son approbation, s'il n'est pas agréé à cet effet, dans le but de vérifier le respect des prescriptions du présent arrêté ; les frais occasionnés par ces interventions seront supportés par l'exploitant.

Il pourra demander en cas de nécessité la mise en place et l'exploitation aux frais de l'exploitant d'appareils pour le contrôle des émissions ou des concentrations des matières polluantes dans l'environnement.

#### **Article 20 : Enregistrements, rapports de contrôle et registres**

Tous les enregistrements, rapports de contrôle et registres mentionnés dans le présent arrêté seront conservés respectivement durant cinq ans à la disposition de l'inspecteur des installations classées qui pourra, par ailleurs, demander que des copies ou synthèses de ces documents lui soient adressées.

#### **Article 21 : Délais et voies de recours :**

La présente décision peut être déférée au Tribunal Administratif de GRENOBLE.

- pour l'exploitant, le délai de recours est de deux mois. Ce délai commence à courir du jour où la présente a été notifiée.
- pour les tiers, le délai de recours est de six mois. Ce délai commence à courir le jour de l'achèvement des formalités de publicité de la déclaration de début d'exploitation mentionnée à l'article 6.5 ci-dessus.

### **Article 22 : Publication**

Conformément aux dispositions réglementaires en vigueur, un extrait du présent arrêté, énumérant les conditions auxquelles l'autorisation est accordée, sera affichée à la mairie pendant une durée minimum d'un mois avec mention de la possibilité pour les tiers de consulter sur place, ou à la Préfecture de l'Isère (Direction de la Cohésion Sociale et du Développement Durable Bureau de l'Environnement) le texte des prescriptions, le procès-verbal de l'accomplissement de cette formalité sera dressé par les soins du maire.

Le même extrait sera affiché de façon visible et en permanence dans l'établissement concerné, par les soins du bénéficiaire de l'autorisation.

Un avis sera inséré, par les soins du Préfet, et aux frais de l'exploitant, dans deux journaux locaux ou régionaux, diffusés dans tout le département ; ou tous les départements concernés.

### **Article 23 : Exécution**

- Monsieur le Secrétaire Général de la Préfecture de l'Isère
- Monsieur le Sous Préfet de la Tour du Pin  
chargé de l'arrondissement de la Tour du Pin
- Monsieur le Maire de ARANDON
- Monsieur le Directeur Régional de l'Industrie, de la Recherche et de l'Environnement RHONE ALPES
- Monsieur le Directeur Départemental de l'Equipement
- Monsieur le Directeur Départemental de l'Agriculture et de la Forêt
- Monsieur le Directeur Départemental des Affaires Sanitaires et Sociales
- Monsieur l'Architecte des Bâtiments de France
- Monsieur le Directeur Régional de l'Environnement
- Monsieur le Colonel, Commandant du groupement de Gendarmerie de l'Isère

sont chargés, chacun en ce qui le concerne de l'exécution du présent arrêté.

25 JAN. 2007

LE PREFET

Pour le Préfet et par délégation  
Général

  
Gilles BARSACQ





PRÉFET DE L'ISÈRE

Direction départementale de la protection  
des populations

=====

Service protection de l'environnement

=====

Affaire suivie par : Françoise CHAVET  
Tél. 04.56.59.49.34

Grenoble le 26 JUIN 2012

## ARRETE PREFECTORAL COMPLEMENTAIRE

N° 2012 208-0068

LE PREFET DE L'ISERE  
Officier de la Légion d'Honneur  
Officier de l'Ordre National du Mérite

- VU le code de l'environnement annexé à l'ordonnance n° 2000-914 du 18 septembre 2000, notamment le livre V ;
- VU le code minier ;
- VU la loi n° 2006-1772 du 30 décembre 2006 sur l'eau ;
- VU la loi n° 2001-44 du 17 janvier 2001 relative à l'archéologie préventive ;
- VU le décret n° 2007-1467 du 12 octobre 2007 pris pour l'application du code de l'environnement ;
- VU les décrets n° 2006-665 du 07 juin 2006 et n° 2006-672 du 08 juin 2006 relatifs aux nouvelles commissions des carrières ;
- VU la nomenclature des installations classées ;
- VU l'arrêté ministériel du 22 septembre 1994 relatif aux exploitations de carrières et aux installations de premier traitement de matériaux modifié par l'arrêté ministériel du 24 janvier 2001 et l'arrêté ministériel du 05 mai 2010 ;
- VU l'arrêté interministériel du 01 février 1996 fixant le modèle d'attestation des garanties financières prévues à l'article R 516-2 du code de l'environnement ;
- VU l'arrêté ministériel du 09 février 2004 relatif à la détermination du montant des garanties financières, modifié par l'arrêté ministériel du 24 décembre 2009 ;
- VU l'arrêté préfectoral n° 2007-00614 du 25 janvier 2007 autorisant la société PERRIN à exploiter une carrière de graviers sur le territoire de la commune d' ARANDON pour une superficie de 194 213 m<sup>2</sup> ;
- VU la demande de la société PERRIN en date du 22 novembre 2011 ;

VU l'avis favorable de la direction départementale des territoires en date du 25 avril 2012 ;

VU le rapport de l'inspection des installations classées en date du 11 juin 2012 ;

VU l'avis à l'unanimité de la commission départementale de la nature, des paysages et des sites, formation spécialisée des carrières en date du 3 juillet 2012 ;

CONSIDERANT que l'augmentation du débit de pompage porté à 40m<sup>3</sup>/h et 52 000m<sup>3</sup>/an n'entraîne pas de modification notable et d'impact significatif sur les sites NATURA 2000, les ZNIEFF, les zones humides et la nappe phréatique ;

CONSIDERANT que l'installation de prélèvement de l'eau dans le milieu naturel sera munie d'un dispositif de mesure totalisateur agréé et que l'exploitant portera annuellement à la connaissance de l'inspection des installations classées et au service en charge de la police du milieu de prélèvement, ses consommations d'eau;

CONSIDERANT que les conditions de l'autorisation accordée au pétitionnaire, les prescriptions particulières qui lui sont imposées, notamment celles relatives à la réduction des différentes nuisances, aux conditions d'exploitation et de remise en état sont de nature à permettre la protection des intérêts visés à l'article L511-1 du code de l'environnement, identifiés, prévenus et maîtrisés ;

CONSIDERANT dès lors qu'il y a lieu de faire application des dispositions de l'article R 512-31 du code de l'environnement ;

CONSIDERANT qu'un projet d'arrêté a été adressé au pétitionnaire le 5 juillet 2012 afin de recueillir avis ;

CONSIDÉRANT l'accord formulé par la Société François PERRIN le 23 juillet 2012 concernant le projet qui lui a été soumis pour avis

SUR proposition de M. le Secrétaire général de la préfecture

## ARRETE

### TITRE I – DONNEES GENERALES A L'AUTORISATION

Nature des activités	Volume	N° NOMENCLATURE	CLASSEMENT	Situation administrative
Exploitation de carrières	S = 194 213 m <sup>2</sup> P = 400 000 t/an V = 4,5 MT	2510-1	A	AP n° 2007-00614 du 25/01/2007
Installation de traitement de matériaux	P ≤ 200 KW	2515-2	D	
Station de transit produits minéraux	15 000 m <sup>3</sup> <v< 75 000 m <sup>3</sup>	2517-2	D	



### **Article 1 : Modification des prescriptions concernant la pollution des eaux**

L'article 10 de l'arrêté préfectoral n° 2007-00614 du 25/01/2007 est modifié comme suit :  
prélèvement d'eau

L'utilisation d'eaux pour des usages industriels et spécialement celles dont la qualité permet des emplois domestiques, doit être limitée par des systèmes qui en favorisent l'économie (par exemple lorsque la température et les qualités des eaux industrielles le permettent : recyclage, etc.).

La quantité maximale d'eau prélevée dans le milieu naturel sera limitée à 52 000 m<sup>3</sup>/an et ce pour un débit instantané maximal de 40 m<sup>3</sup>/h ; cette limitation ne s'applique pas au réseau incendie.

L'installation de prélèvement des eaux dans le milieu naturel sera munie d'un dispositif de mesure totaliseur agréé.

Annuellement, l'exploitant fera part à l'inspecteur des installations classées et au service en charge de la police du milieu de prélèvement, de ses consommations d'eau.

Toute modification des conditions d'alimentation en eau de l'établissement devra être portée à la connaissance de l'inspection des installations classées, ainsi que les projets concernant la réduction des consommations d'eau pour les principales fabrications ou groupes de fabrication.

### **Article 2 : Délais et voies de recours**

La présente décision peut être déférée au tribunal administratif de GRENOBLE.

- pour l'exploitant, le délai de recours est de deux mois. Ce délai commence à courir du jour où le présent arrêté est notifié.
- pour les tiers, le délai de recours est de 1 an à compter de la publication du présent arrêté.

### **Article 3 : Publication**

Conformément aux dispositions réglementaires en vigueur, un extrait du présent arrêté, énumérant les conditions auxquelles l'autorisation est accordée, sera affiché à la mairie pendant une durée minimum d'un mois avec mention de la possibilité pour les tiers de consulter sur place, ou à la direction départementale de la protection des populations de l'Isère (Service protection de l'environnement) le texte des prescriptions. Le procès-verbal de l'accomplissement de cette formalité sera dressé par les soins du maire.

Le même extrait sera affiché de façon visible et en permanence dans l'établissement concerné, par les soins du bénéficiaire de l'autorisation.

Un avis sera inséré, par les soins du préfet, et aux frais de l'exploitant, dans deux journaux locaux ou régionaux, diffusés dans tout le département ; ou tous les départements concernés.

#### **Article 4 : Exécution**

- Monsieur le Secrétaire général de la préfecture de l'Isère
- Monsieur le Maire de ARANDON
- Monsieur le Directeur régional de l'environnement, de l'aménagement et du logement RHONE ALPES, chargé de l'inspection des installations classées
- Monsieur le Directeur départemental des territoires
- Monsieur le Délégué territorial de l'Isère de l'agence régionale de santé Rhône-Alpes
- Monsieur le Directeur régional des affaires culturelles
- Monsieur le Colonel, commandant du groupement de gendarmerie de l'Isère

sont chargés, chacun en ce qui le concerne de l'exécution du présent arrêté dont copie sera notifiée à l'exploitant.

**Le Préfet**

Pour le Préfet, par délégation  
le Secrétaire Général

Frédéric PÉRISSAT



*Liberté • Égalité • Fraternité*  
RÉPUBLIQUE FRANÇAISE

PRÉFET DE L'ISÈRE

DIRECTION DÉPARTEMENTALE  
DE LA PROTECTION DES POPULATIONS

Grenoble, le 7 avril 2015

Service protection de l'environnement

## ARRETE PREFECTORAL COMPLEMENTAIRE N°2015097-0037

Le Préfet de l'Isère  
Chevalier de la Légion d'Honneur  
Chevalier de l'Ordre National du Mérite

**Vu** le code de l'environnement, et notamment les titres 1<sup>er</sup> et 4 des parties législative et réglementaire du livre V ;

**Vu** le code minier et l'ensemble des textes pris pour l'application dudit code ;

**Vu** la loi n°92-3 du 3 janvier 1992 sur l'eau modifiée ;

**Vu** la nomenclature des installations classées codifiée à l'article-annexe R 511-9 du code de l'environnement ;

**Vu** l'arrêté ministériel du 22 septembre 1994 modifié relatif aux exploitations de carrières et aux installations de premier traitement des matériaux de carrière ;

**Vu** l'arrêté ministériel du 7 juillet 2009 relatif aux modalités d'analyse dans l'air et dans l'eau dans les ICPE et aux normes de référence ;

**Vu** l'arrêté ministériel du 19 avril 2010 relatif à la gestion des déchets des industries extractives ;

**Vu** le schéma départemental des carrières approuvé par arrêté préfectoral n° 2004-1285 du 11 février 2004 ;

**Vu** les arrêtés préfectoraux n° 93-1191 du 15 mars 1993, n°2007-00614 du 25 janvier 2007 et n° 2012-208-0068 du 26 juillet 2012 autorisant la société François PERRIN SAS à exploiter une carrière alluvionnaire sur le territoire de la commune d'Arandon au lieu-dit «Bois de Palenge» ;

**Vu** la demande et les pièces jointes en date du 12 janvier 2015 par la société François PERRIN SAS dont le siège social est situé 102 route de Lyon, BP 16 dans la commune de Morestel, représentée par Madame Marie Lise PERRIN, directeur général, à l'effet de modifier les conditions de remise en état de la carrière située sur le territoire de la commune d'Arandon au lieu-dit «Bois de Palenge»

**Vu** le plan local d'urbanisme (PLU) approuvé de la commune d'Arandon ;

**Vu** le schéma de cohérence territoriale (SCOT) approuvé de la boucle du Rhône Nord Dauphiné ;

**Vu** le schéma directeur d'aménagement et de gestion des eaux (SDAGE) du bassin Rhône Méditerranée Corse approuvé le 20 novembre 2009 ;

**Vu** l'avis du maire d'Arandon du 26 janvier 2015 ;

**Vu** le rapport de l'inspection des installations classées du 26 janvier 2015 ;

**Vu** l'avis de la commission départementale de la nature, des paysages et des sites - formation spécialisée des carrières - du 11 mars 2015 ;

**CONSIDERANT** qu'aux termes de l'article L 512-1 du code de l'environnement, l'autorisation ne peut être accordée que si les dangers ou inconvénients de l'installation peuvent être prévenus par des mesures que spécifie l'arrêté préfectoral ;

**CONSIDÉRANT** que les conditions d'aménagement et d'exploitation, telles qu'elles sont définies par le présent arrêté, permettent de prévenir les dangers et inconvénients de l'installation pour les intérêts mentionnés à l'article L 511-1 du code de l'environnement, notamment pour la commodité du voisinage, pour la santé, la sécurité, la salubrité publique et pour la protection de la nature et de l'environnement ;

Le demandeur entendu ;

Sur proposition du secrétaire général de la préfecture de l'Isère ,

## **ARRETE :**

### **ARTICLE 1 : EXPLOITANT**

La société François PERRIN SAS dont le siège social est situé 102 route de Lyon, BP 16, à Morestel (38510), représentée par son directeur général, est autorisée à réaliser les travaux de remise en état de la carrière alluvionnaire portant sur partie ou la totalité de la surface des parcelles de la commune d'Arandon suivantes :

N° des parcelles	Section	lieudit	Superficie concernée par l'exploitation
3, 4, 5, 6, 8 et 9	AH	Palenge	194 216 m <sup>2</sup>

Selon les modalités précisées ci-après et les plans en annexe 2.

Les parcelles objet de la modification des conditions de remise en état sont les suivantes :

N° des parcelles	Section	lieudit	Superficie concernée
3, 4 et 8	AH	Palenge	58 894 m <sup>2</sup>

## ARTICLE 2 : MODIFICATION DES CONDITIONS DE REMISE EN ETAT

L'article 8 de l'arrêté préfectoral n°2007-00614 du 25 janvier 2007 est remplacé par les dispositions suivantes :

L'exploitant est tenu de remettre en état le site affecté par son activité compte-tenu des caractéristiques essentielles du milieu environnant.

La remise en état vise à l'aménagement des zones suivantes :

- une plate-forme technique pouvant recevoir une installation de traitement des matériaux,
- une zone à usage agricole.

Elle inclut le nettoyage de l'ensemble des terrains comprenant l'enlèvement de tous matériels, matériaux, déchets et détritux divers, la suppression des installations fixes liées à l'exploitation proprement dite ou à des installations annexes.

Le réaménagement du site sera conforme au plan de l'annexe 2.

La zone sud-ouest du site sera nivelée à l'altitude 221 m NGF pour constituer une plate-forme minérale pouvant recevoir une installation de traitement de matériaux. La bordure sud de la zone des installations (bande de 10m + talus) sera plantée d'arbres et arbustes à choisir parmi les essences locales. Cet arrêté préfectoral ne préjuge pas de l'obtention d'une autorisation pour l'exploitation d'une installation classée de traitement de matériaux. Une demande, conforme à la réglementation en vigueur, devra être déposée.

Les terrains situés au nord et à l'est seront réaménagés en usage agricole.

En dehors des modalités particulières définies dans l'article 16 de l'arrêté préfectoral n° 2007-00614 du 25 janvier 2007, la remise en état sera conduite suivant la méthode et le phasage définis dans le dossier d'origine.

- les parties extraites de la carrière doivent être remises en état au fur et à mesure de l'avancement des travaux,
- la remise en état agricole se fera conformément aux obligations du cahier des charges établi entre l'exploitant et la chambre d'agriculture,

Les mesures de remise en état comporteront :

- la conservation des terres de découverte,
- la rectification des fronts de taille délaissés, à une pente compatible avec la tenue des terrains à une pente maximale de 3 pour 2,
- le nettoyage des zones exploitées,
- les déchets de bois, racines seront évacués en décharge ou réutilisés sur le site dans le cadre de la remise en état,
- la suppression des constructions de chantiers (métalliques ou bétonnées),
- le régalaie des terres végétales sur le carreau et les talus.

Le plan de remise en état est annexé au présent arrêté.

### **ARTICLE 3 : REMISE EN ÉTAT NON CONFORME**

Toute infraction aux prescriptions relatives aux conditions de remise en état constitue, après mise en demeure, un délit conformément aux dispositions de l'article L 514-11 du code de l'environnement.

### **ARTICLE 4 : DELAIS ET VOIES DE RECOURS**

Le présent arrêté est soumis à un contentieux de pleine juridiction.

Il peut être déféré à la juridiction administrative :

1° par les tiers, personnes physiques ou morales, les communes intéressées ou leurs groupements, en raison des inconvénients ou des dangers que le fonctionnement de l'installation présente pour les intérêts mentionnés aux articles L. 211-1 et L. 511-1 dans un délai d'un an à compter de la publication ou de l'affichage de la décision.

2° par les demandeurs ou exploitants, dans un délai de deux mois à compter de la date à laquelle la décision leur a été notifiée.

### **ARTICLE 5 : DROIT DES TIERS**

La présente autorisation est accordée sous réserve des droits des tiers et n'a d'effet que dans la limite des droits de propriété ou d'extraction dont bénéficie le titulaire.

### **ARTICLE 6 : SANCTIONS**

Si les prescriptions fixées dans le présent arrêté ne sont pas respectées, indépendamment des sanctions pénales, les sanctions administratives prévues par le code de l'environnement ou celles prévues par le code minier peuvent être appliquées.

### **ARTICLE 7 : PUBLICATION DE L'AUTORISATION**

Le présent arrêté est inséré au recueil des actes administratifs.

Un extrait du présent arrêté est affiché à la porte de la mairie pendant un mois, avec l'indication qu'une copie intégrale est déposée à la mairie et mise à la disposition de tout intéressé. Il est justifié de l'accomplissement de cette formalité par un certificat d'affichage. Le même extrait est affiché en permanence, de façon visible, dans l'installation par les soins du bénéficiaire de l'autorisation.

Un avis est inséré, par les soins de la préfecture, dans deux journaux diffusés dans tout le département, aux frais du pétitionnaire

### **ARTICLE 8 : EXECUTION**

Le Secrétaire général de la préfecture de l'Isère, le Sous Préfet de La Tour du Pin, le directeur départemental de la protection des populations (DDPP), la directrice régionale de l'environnement, de l'aménagement et du logement (DREAL) chargée de l'inspection des installations classées, sont chargés chacun en ce qui le concerne, de veiller à l'exécution du présent arrêté dont copie sera adressée :

- au pétitionnaire ;
- à Monsieur le Maire d'Arandon ;
- à Monsieur le Sous-Préfet de La Tour du Pin ;



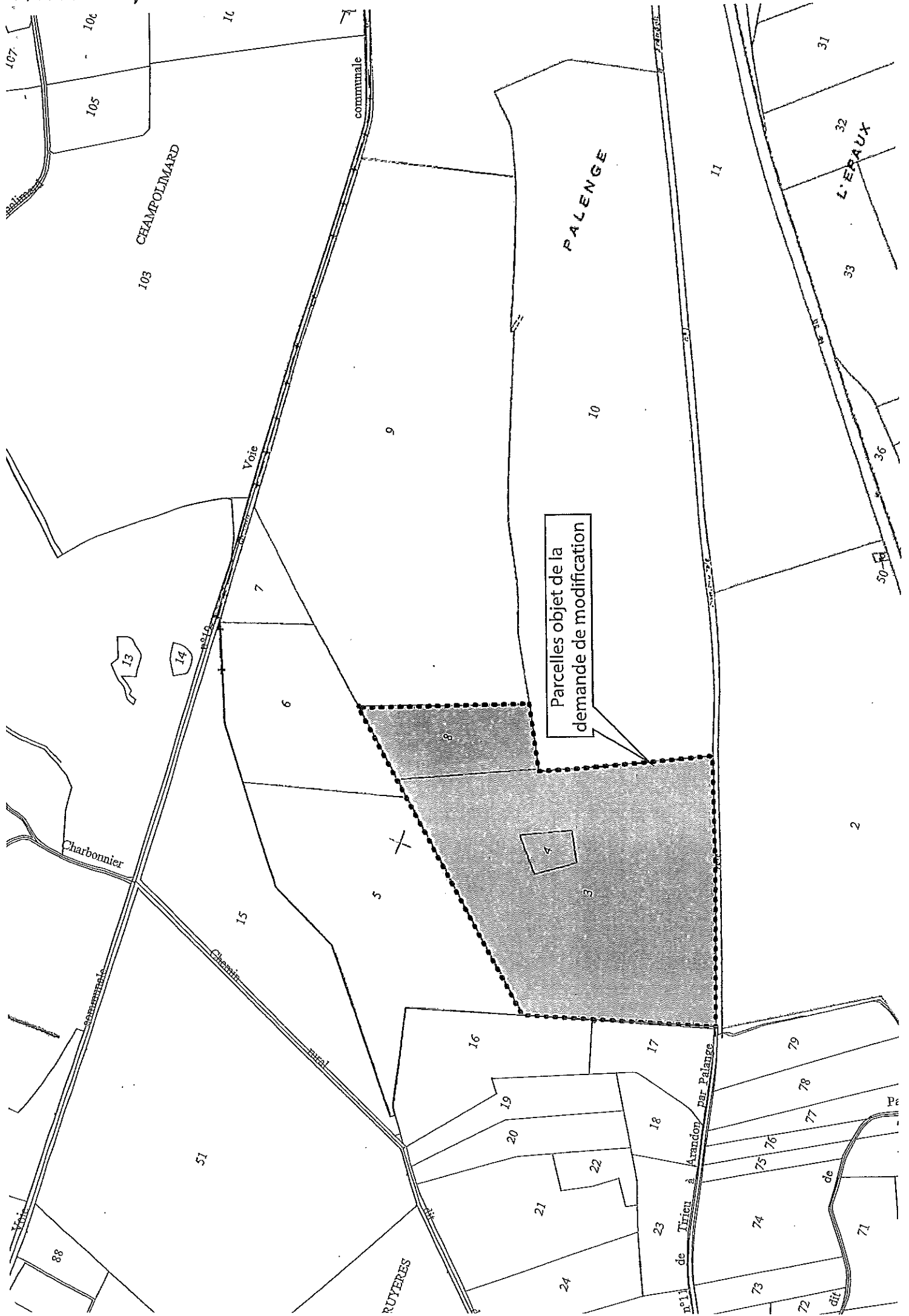
- à Monsieur le délégué départemental de l'agence régionale de santé Rhône-Alpes ;
- à Madame la directrice départementale des territoires ;
- à Madame la directrice régionale de l'environnement, de l'aménagement et du logement chargé de l'inspection des installations classées - unité territoriale de l'Isère ;
- à Monsieur le Colonel, commandant du groupement de gendarmerie de l'Isère.

LE PREFET

Pour le Préfet, par délégation  
le Secrétaire Général

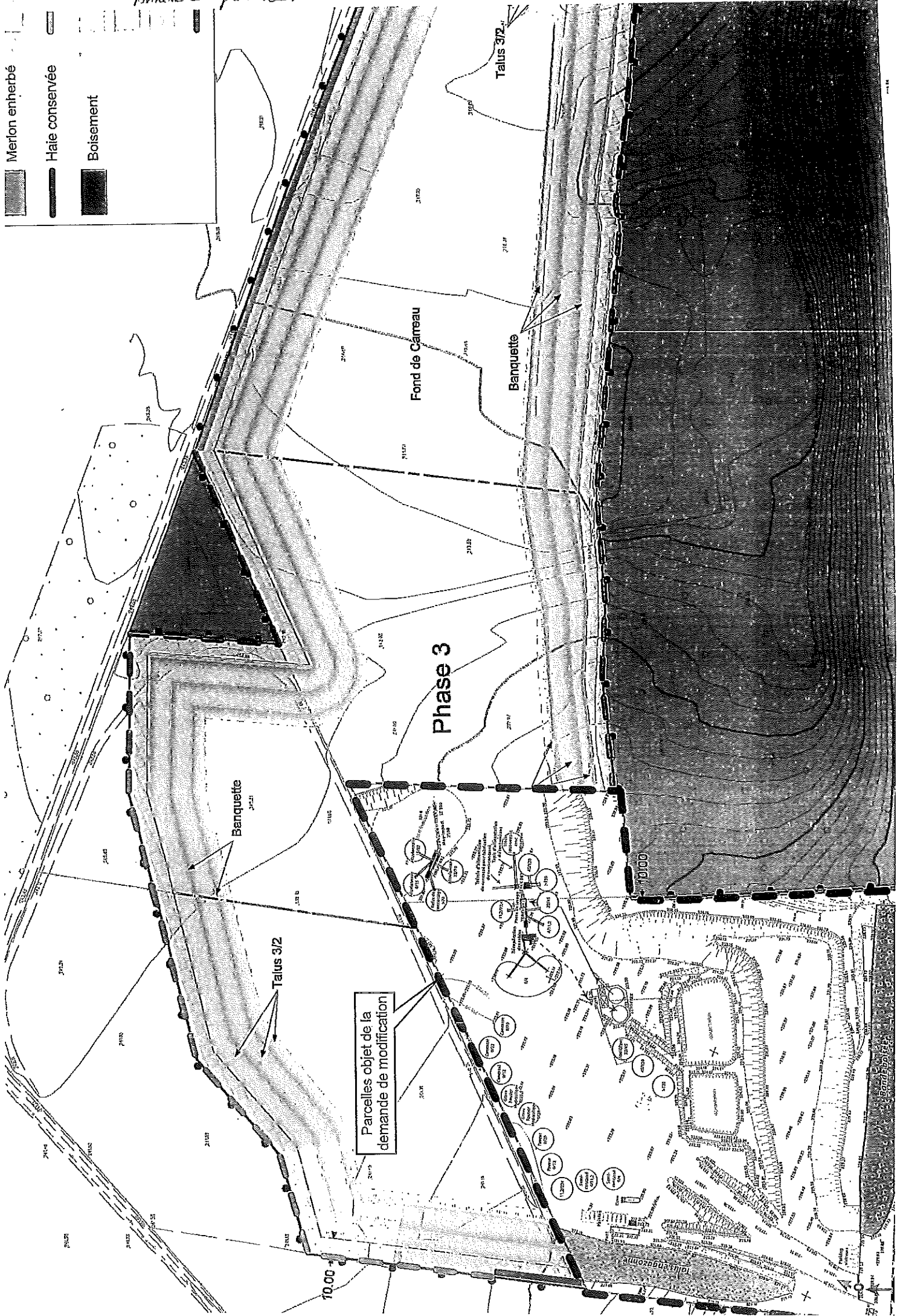
  
**Patrick LAPOUZE**

Annexe 1 : plan de vente en état



Annexe 2 : plan de remise en état

Merlon enherbé  
Haie conservée  
Boisement



Parcelles objet de la demande de modification

Phase 3

Banquette

Talus 3/2

Fond de Caneau

Banquette

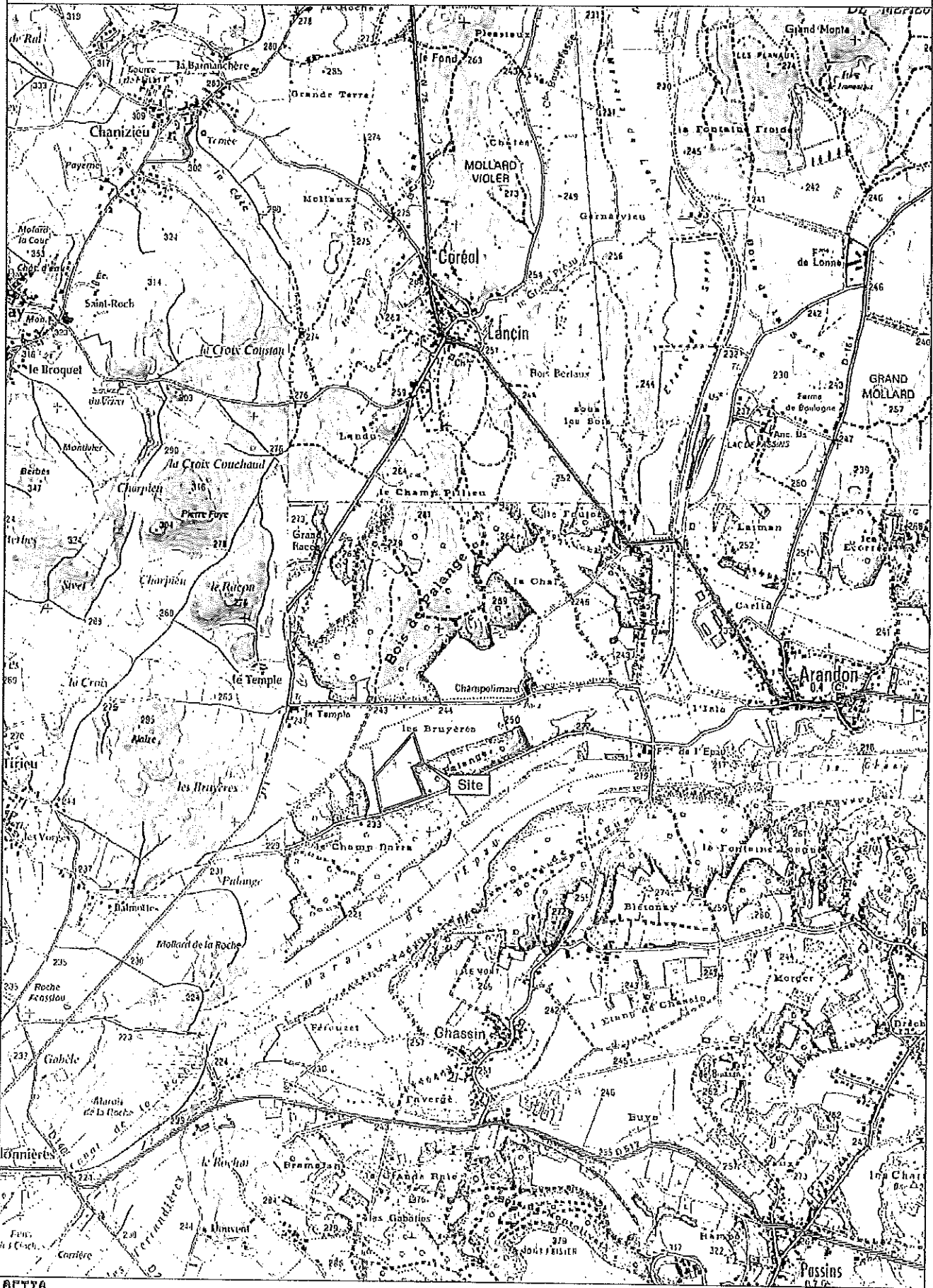
Talus 3/2

10.00

10100

Boisement

# CARTE DE LOCALISATION

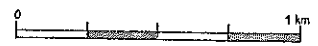


Ce document est la propriété de SETIS. Il ne peut être reproduit ou divulgué sans son autorisation expresse.



Fond : Extrait de carte IGN - geoportail.fr

Echelle : 1/25000



Service Installations classées de la DDPP  
et Unité départementale de la DREAL

**Arrêté préfectoral complémentaire n°DDPP-DREAL UD38-2021-01-08  
du 14 JAN, 2021  
portant prolongation de l'autorisation d'exploiter une carrière « Palenge 1 »**

**Société FRANÇOIS PERRIN**

**Commune d'ARANDON-PASSINS**

Le Préfet de l'Isère  
Chevalier de la Légion d'honneur  
Officier de l'ordre national du Mérite

Vu le code de l'environnement et notamment le titre VIII du livre I et le titre I du livre V et les articles L181-14, R181-45 et R181-46 et R122-2 ;

Vu la nomenclature des installations classées codifiée à l'article/annexe R.511-9 du code de l'environnement;

Vu l'arrêté ministériel du 22 septembre 1994 modifié relatif aux exploitations de carrières et aux installations de premier traitement des matériaux de carrière ;

Vu l'arrêté ministériel du 23 janvier 1997 modifié relatif à la limitation des bruits émis dans l'environnement par les installations classées pour la protection de l'environnement ;

Vu l'arrêté ministériel du 9 février 2004 relatif à la détermination du montant des garanties financières de remise en état des carrières prévues par la législation des installations classées pour la protection de l'environnement, modifié par l'arrêté ministériel du 24 décembre 2009 ;

Vu l'arrêté ministériel du 31 juillet 2012 relatif aux modalités de constitution de garanties financières prévues aux articles R.516-1 et suivants du code de l'environnement ;

Vu le schéma départemental des carrières de l'Isère approuvé par arrêté préfectoral n°2004-1285 du 11 février 2004 ;

Vu les arrêtés préfectoraux n°93-1191 du 15 mars 1993, n°2007-00614 du 25 janvier 2007, n°2012-208-0068 du 26 juillet 2012 et n°2015-097-0037 du 07 avril 2015 autorisant la société FRANCOIS PERRIN à exploiter une carrière de sable et gravier sur le territoire de la commune d'Arandon-Passins au lieu-dit "Palenge" pour une durée de 15 ans, jusqu'au 25 janvier 2022 ;



Vu la demande par courrier du 4 mai 2020, de la société FRANCOIS PERRIN de prolongation de l'autorisation d'exploiter son site d'Arandon-Passins au lieu-dit "Palenge";

Vu le rapport de l'inspection des installations classées de la direction régionale de l'environnement, de l'aménagement et du logement (DREAL) Auvergne-Rhône-Alpes, unité départementale de l'Isère, en date du 17 novembre 2020 ;

Vu le courrier du 10 décembre 2020 communiquant à la société FRANCOIS PERRIN le projet d'arrêté concernant son établissement ;

Vu la réponse de l'exploitant transmise par courrier électronique du 28 décembre 2020 faisant connaître l'absence de remarque sur ce projet d'arrêté ;

Considérant les capacités techniques et financières de la société FRANCOIS PERRIN ;

Considérant que l'exploitation des matériaux autorisée par l'arrêté préfectoral du 25 janvier 2007 n'est pas arrivée à son terme et qu'une période de 24 mois est nécessaire pour achever l'extraction et effectuer la remise en état ;

Considérant que la demande de prolongation d'autorisation est formulée sans modification de la superficie d'exploitation et sans augmentation du volume du gisement disponible ;

Considérant que la demande de prolongation est considérée par l'inspection des installations classées comme une modification notable mais non substantielle ;

Considérant qu'en application des dispositions de l'article L. 512-1 du code de l'environnement, l'autorisation ne peut être accordée que si les dangers ou inconvénients de l'installation peuvent être prévenus par des mesures que spécifie l'arrêté préfectoral ;

Considérant qu'au terme de l'article L 512-1 du code de l'environnement, l'autorisation ne peut être accordée que si les dangers ou inconvénients de l'installation peuvent être prévenus par des mesures que spécifie l'arrêté préfectoral ;

Considérant que les conditions d'aménagement et d'exploitation définies par le présent arrêté, permettent de prévenir les dangers et inconvénients de la carrière eu égard aux intérêts mentionnés à l'article L.511-1 du code de l'environnement ;

Sur proposition du directeur départemental de la protection des populations et du chef de l'unité départementale de la direction régionale de l'environnement, de l'aménagement et du logement,

## ARRÊTE

### Article 1 : Prolongation de l'autorisation

La société FRANCOIS PERRIN (siret 573 620 010 00013) dont le siège social est situé 102 route de Lyon BP16 38510 MORESTEL représentée par ses présidents Madame Marie-Lise Perrin, Monsieur François Perrin et Monsieur Guillaume Sablier, est autorisée à poursuivre l'exploitation d'une carrière de sable et graviers « Palenge 1 » sur la commune d'Arandon-Passins au lieu-dit "Palenge" jusqu'au 25 janvier 2024.

### Article 2 : Prescriptions générales

L'article 1 – Autorisation - de l'arrêté préfectoral n°2007-00614 du 25 janvier 2007 est abrogé et remplacé par les dispositions suivantes :

*La SA. FRANCOIS PERRIN 102, route de Lyon – 38510 MORESTEL est autorisée, sous réserve du strict respect des prescriptions du présent arrêté, à exploiter une activité "d'exploitation de carrière" sur le territoire de la commune d'ARANDON-PASSINS au lieudit « Palenge » pour une superficie de 139 641 m<sup>2</sup> dans les limites définies sur le plan ci-joint au présent arrêté.*

<b>Nature des activités</b>	<b>Volume</b>	<b>N° nomenclature</b>	<b>Classement</b>
Exploitation de carrière	S = 139 641 m <sup>2</sup> P = 400 000 t/an	2510-1	A

L'article 2 - Caractéristiques de l'autorisation - de l'arrêté préfectoral n°2007-00614 du 25 janvier 2007 est abrogé et remplacé par les dispositions suivantes :

« Les parcelles concernées par la demande sont les suivantes et dont le plan cadastral est annexé au présent arrêté :

<b>Parcelles</b>	<b>Section</b>	<b>Lieudit</b>	<b>Superficie</b>
5,6,7,9	AH	Palenge	139 641 m <sup>2</sup>

L'autorisation est accordée jusqu'au 25 janvier 2024, remise en état incluse.

Elle est accordée sous réserve des droits des tiers et n'a d'effet que dans les limites du droit à propriété du bénéficiaire et des contrats de foretage dont il est titulaire. »

Le paragraphe 16.1 de l'article 1 - Garanties financières - de l'arrêté préfectoral n°2007-00614 du 25 janvier 2007 est abrogé et remplacé par les dispositions suivantes :

« La durée de l'autorisation s'étend sur 4 années (2020-2024). A cette période correspond le montant de garanties financières permettant la remise en état maximale au sein de cette période.

Le montant des garanties financières permettant d'assurer la remise en état maximale pour la période 2020-2024 est de 346 850 €.

Le document établissant la constitution des garanties financières, doit être transmis à l'inspection des installations classées dès réception de cet arrêté préfectoral. »

#### Article 3 : Publicité

En vue de l'information des tiers conformément à l'article R181-44 du code de l'environnement :

- 1°) Une copie est déposée à la mairie d'Arandon-Passins, commune d'implantation du projet et peut y être consultée ;
- 2°) Un extrait de cet arrêté est affiché en mairie d'Arandon-Passins pendant une durée minimale d'un mois ; procès-verbal de l'accomplissement de cette formalité est dressé par les soins du maire et transmis à la DDPP-service Installations classées ;
- 3°) L'arrêté est publié sur le site internet des services de l'État en Isère pendant une durée minimale de quatre mois ;

Le même extrait sera affiché en permanence, de façon visible, sur le site de l'exploitation à la diligence de la société FRANÇOIS PERRIN.

#### Article 4 : Délais et voies de recours

Le présent arrêté est soumis à un contentieux de pleine juridiction en application de l'article L181-17 du code de l'environnement.

Il peut être déféré auprès du Tribunal administratif de Grenoble conformément à l'article R.181-50 dudit code :

1. par le pétitionnaire ou l'exploitant, dans un délai de deux mois à compter de la date à laquelle la décision leur a été notifiée,
2. par les tiers intéressés en raison des inconvénients ou des dangers pour les intérêts mentionnés à l'article L.181-3 dans un délai de quatre mois à compter de :
  - l'affichage en mairie dans les conditions prévues au 2° de l'article R.181-44 du code de l'environnement ;
  - la publication de la décision sur le site internet des services de l'État en Isère, prévue au 4° du même article.

Le délai court à compter de la dernière formalité accomplie. Si l'affichage constitue cette dernière formalité, le délai court à compter du premier jour d'affichage de la décision.



Le présent arrêté peut faire l'objet d'un recours gracieux ou hiérarchique dans le délai de deux mois. Ce recours administratif prolonge de deux mois les délais mentionnés aux 1° et 2° ci-dessus en application de l'article R.181-20 dudit code.

Cet arrêté peut également faire l'objet d'une demande d'organisation d'une mission de médiation, telle que définie par l'article L213-1 du code de justice administrative, auprès du tribunal administratif de Grenoble.

La saisine du tribunal administratif est possible par la voie de l'application « Télérecours citoyen » sur le site [www.telerecours.fr](http://www.telerecours.fr)

En application du III de l'article L.514-6 du code de l'environnement, les tiers qui n'ont acquis ou pris à bail des immeubles ou n'ont élevé des constructions dans le voisinage d'une installation classée que postérieurement à l'affichage ou à la publication de l'arrêté portant autorisation de cette installation ou atténuant les prescriptions primitives ne sont pas recevables à déférer ledit arrêté à la juridiction administrative (article L.514-6 alinéa 3).

#### Article 5 : Droits des tiers

La présente autorisation est accordée sous réserve des droits des tiers et n'a d'effet que dans la limite des droits de propriété ou de forage dont bénéficie le titulaire.

#### Article 6 : Sanctions

Si les prescriptions fixées dans le présent arrêté ne sont pas respectées, indépendamment des sanctions pénales, les sanctions administratives prévues par le code de l'environnement ou celles prévues par le code minier peuvent être appliquées.

Toute mise en demeure, prise en application du code de l'environnement et des textes en découlant, non suivie d'effet constitue un délit.

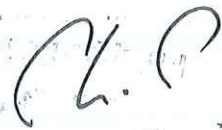
#### Article 7 : Exécution

Le secrétaire général de la préfecture de l'Isère, la sous-préfète de la Tour-du-Pin et le directeur régional de l'environnement, de l'aménagement et du logement Auvergne-Rhône-Alpes, sont chargés, chacun en ce qui le concerne, de veiller à l'exécution du présent arrêté qui sera notifié à la société FRANCOIS PERRIN et dont copie sera adressée :

- au maire d'Arandon-Passins,
- au directeur de la délégation départementale de l'Isère de l'agence régionale de santé Auvergne-Rhône-Alpes,
- au directeur départemental des territoires,
- au Général, commandant le groupement de gendarmerie de l'Isère.

Le préfet,

Pour le  
Le 01/07/2017  
FPH





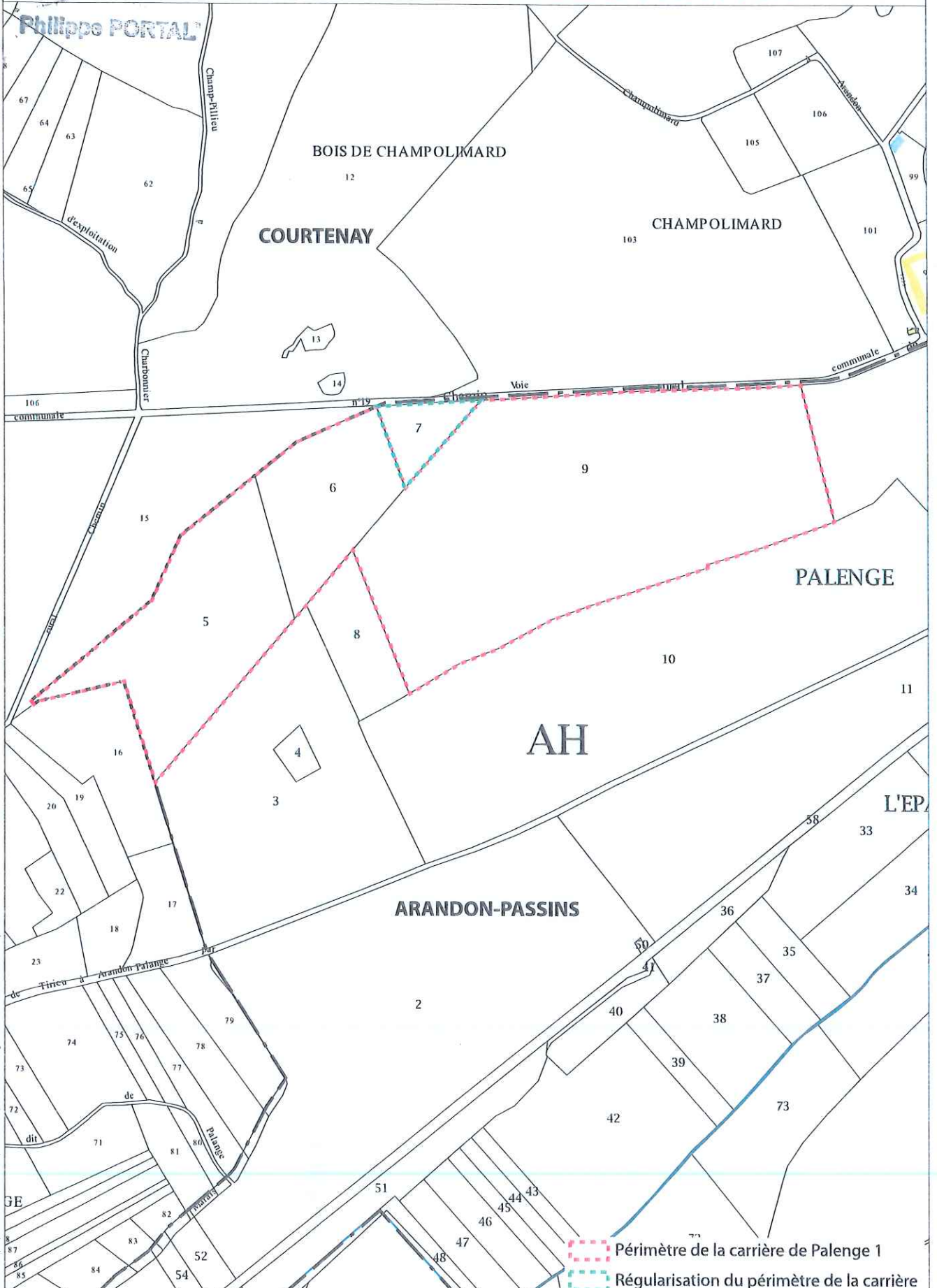
Un point est annexé à l'ARC n° DDPP-DREAL VD35-2021-01-08

Crenoble le 14 JAN. 2021

le Préfet de la Région Centre-Val de Loire

Prolongation de la durée d'autorisation d'exploiter la carrière de Palenge 1, Arandon-Passins (38)

# PLAN CADASTRAL - SECTION AH



Ce document est la propriété de SETIS il ne peut être reproduit ou divulgué sans son autorisation expresse.

**SETIS**  
Groupe Degaud

Fond : Extrait du cadastre des communes d'Arandon-Passins et de Courtenay - cadastre.gouv.fr -2019

1/5 000



Octobre 2019

PRÉFET DE L'ISÈRE

**Direction départementale  
de la protection des populations**

Grenoble, le 14 AVR. 2017

**Service installations classées**

Téléphone : 04 56 59 49 99  
Mél : ddpp-ic@isere.gouv.fr

Affaire suivie par : Françoise Chavet  
Téléphone : 04.56.59.49.34  
Mél : francoise.chavet@isere.gouv.fr

**ARRÊTE D'AUTORISATION  
D'EXPLOITATION D'UNE CARRIÈRE**

**LIEU-DIT « BOIS DE PALENGE 2 » COMMUNE D'ARANDON-**

**Société PERRIN SAS**

**N°DDPP-IC-2017-04-11**

**Le préfet de l'Isère**

**Chevalier de la Légion d'Honneur  
Chevalier de l'Ordre National du Mérite**

**VU** le code de l'environnement, et notamment les titres 1<sup>er</sup> et 4 des parties législative et réglementaire du livre V ;

**VU** le code minier et l'ensemble des textes pris pour l'application dudit code ;

**VU** l'ordonnance n° 2017-80 du 26 janvier 2017 relative à l'autorisation environnementale et notamment son article 15 ;

**VU** la loi n° 2001-44 du 17 janvier 2001 relative à l'archéologie préventive ;

**VU** la nomenclature des installations classées codifiée à l'annexe de l'article R 511-9 du code de l'environnement ;

**VU** l'arrêté ministériel du 22 septembre 1994 modifié relatif aux exploitations de carrière et aux installations de premier traitement des matériaux de carrière ;

**VU** l'arrêté ministériel du 23 janvier 1997 modifié relatif à la limitation des bruits émis dans l'environnement par les installations classées pour la protection de l'environnement ;

**VU** l'arrêté ministériel du 07 juillet 2009 relatif aux modalités d'analyse dans l'air et dans l'eau dans les ICPE et aux normes de référence ;

**VU** l'arrêté ministériel du 19 avril 2010 relatif à la gestion des déchets des industries extractives ;

**VU** l'arrêté ministériel du 31 juillet 2012 relatif aux modalités de constitution des garanties financières prévues à l'article R.516-1 du code de l'environnement ;

**VU** le schéma départemental des carrières de l'Isère approuvé par l'arrêté préfectoral n° 2004-1285 du 11 février 2004 ;

**VU** l'arrêté préfectoral n°2007-00614 du 25 janvier 2007 autorisant la Société Perrin à exploiter une carrière de sables et graviers au lieu-dit « Bois de Palenge » ;

**VU** l'arrêté préfectoral du 16 décembre 2016 autorisant la Société Perrin à exploiter des installations de premier traitement des matériaux au lieu dit « Bois de Palenge » ;

**VU** la demande et les pièces jointes déposées le 26 mai 2016 par la Société PERRIN SAS dont le siège social est situé 102 route de Lyon - 38510 Morestel, représentée par Madame Marie-Lise PERRIN directeur général, à l'effet d'être autorisée à exploiter une carrière sur le territoire de la commune d'Arandon au lieu-dit « Bois de Palenge » ;

**VU** l'avis de l'autorité environnementale formulé le 19/08/2016 sur le dossier de demande d'autorisation précité ;

**VU** les observations présentées lors de l'enquête publique et les conclusions du commissaire-enquêteur ;

**VU** le mémoire en réponse de l'exploitant au commissaire enquêteur du 28/11/2016 ;

**VU** les avis exprimés lors de la consultation administrative ;

**VU** les délibérations des conseils municipaux des communes concernées : Arandon (16/11/2016), Creys Mépieu (3/11/2016), Courtenay (23/10/2016) ;

**VU** l'arrêté préfectoral n°38-2016 12 05 009 du 05 décembre 2016 portant dérogation aux dispositions de l'article L.411-1 du code de l'environnement relatif à la destruction, la perturbation intentionnelle de spécimens d'espèces animales protégées, la destruction, l'altération ou la dégradation de sites de reproduction ou d'aires de repos d'espèces animales protégées ;

**VU** le rapport de la direction régionale de l'environnement, de l'aménagement et du logement Auvergne-Rhône-Alpes en date du 8 février 2017 adressé le 28 février 2017 ;

**VU** la lettre du 28 février 2017 invitant l'exploitant à se faire entendre par la CDNPS et lui communiquant les propositions de l'inspection des installations classées ;

**VU** l'avis de la commission départementale de la nature des paysages et des sites formation spécialisées des carrières du 21 mars 2017 ;

**CONSIDÉRANT** que les niveaux d'émergence sonores ne sont pas significatifs du fait du profil en fosse de la carrière et des merlons

**CONSIDÉRANT** que les engins de chantier disposeront de système de recul avec une tonalité type « cri du lynx » ;

**CONSIDÉRANT** qu'en matière d'impact lié au trafic routier la carrière sera desservie par l'accès actuel commun aux sites des installations de traitement de matériaux et de la carrière de Palenge 1 ;

**CONSIDÉRANT** qu'un convoyeur à bandes pour le charroi des matériaux extraits ainsi qu'un décroqueur de roue sans eau afin de nettoyer les roues des véhicules seront installés ;

**CONSIDÉRANT** qu'afin de prendre en compte l'impact des tirs de mine sur la ferme voisine de l'Epau, en raison de la présence d'un troupeau de chevaux, le propriétaire sera informé la veille des tirs et qu'un capteur de vibrations sera mis en place au niveau de la parcelle 11 ;

**CONSIDÉRANT** que des merlons de protection visuelle et acoustique seront aménagés en périphérie des zones exploitées et que la périphérie du site sera plantée d'essence locale en pied de merlons ;

**CONSIDÉRANT** qu'à l'issue de l'exploitation, l'excavation sera remblayée jusqu'au terrain naturel (240 m NGF) de l'excavation avec une grande partie restituée à l'usage agricole et que certaines zones seront boisées de manière à recréer une trame bocagère ;

**CONSIDÉRANT** qu'une convention a été signée avec la chambre d'agriculture le 14 février 2017 ;

**CONSIDÉRANT** que des mesures compensatoires aux impacts résiduels sur le milieu naturel sont reprises dans l'arrêté portant dérogations d'espèces protégées ;

**CONSIDÉRANT** que l'alinéa 2 de l'article 15 de l'ordonnance n°2017-80 du 26 janvier 2017 susvisée prévoit, d'une part, que les demandes d'autorisation au titre du chapitre IV du titre I<sup>er</sup> du livre II ou du chapitre II du titre I<sup>er</sup> du livre V du code de l'environnement, régulièrement déposées avant le 1<sup>er</sup> mars 2017 sont instruites et délivrées selon les dispositions législatives et réglementaires dans leur rédaction antérieure à l'entrée en vigueur de l'ordonnance précitée, et, d'autre part, qu'après leur délivrance, le régime prévu au 1<sup>er</sup> alinéa de l'article 15 de cette même ordonnance leur est applicable ;

**CONSIDÉRANT** par conséquent, que la présente autorisation sera, après sa délivrance, considérée comme une autorisation environnementale relevant du chapitre unique du titre VIII du livre 1<sup>er</sup> du code de l'environnement et que les dispositions de ce chapitre lui seront dès lors applicables ;

**CONSIDÉRANT** qu'aux termes de l'article L 512-1 du code de l'environnement, l'autorisation ne peut être accordée que si les dangers ou inconvénients de l'installation peuvent être prévenus par des mesures que spécifie l'arrêté préfectoral .

**CONSIDÉRANT** que les conditions d'aménagement et d'exploitation, telles qu'elles sont définies par le présent arrêté, permettent de prévenir les dangers et inconvénients de l'installation pour les intérêts mentionnés à l'article L 511-1 du code de l'environnement, notamment pour la commodité du voisinage, pour la santé, la sécurité, la salubrité publique et pour la protection de la nature et de l'environnement

**CONSIDÉRANT** qu'un projet d'arrêté a été adressé au pétitionnaire le 31 mars 2017 afin de recueillir son avis ;

**CONSIDÉRANT** l'accord de la société PERRIN SAS, formulé par courriel du 7 avril 2017, concernant le projet soumis pour avis ;

Sur proposition de la secrétaire générale de la préfecture de l'Isère,

## **AR R E T E :**

### **TITRE I – DISPOSITIONS ADMINISTRATIVES**

#### **ARTICLE 1 : BÉNÉFICIAIRE ET PORTÉE DE L'AUTORISATION**

La société PERRIN SAS dont le siège social est situé 102, route de Lyon – 38510 MORESTEL représentée par son directeur général Mme Marie-Lise PERRIN, est autorisée, sous réserve du strict respect des prescriptions du présent arrêté, à exploiter une carrière à ciel ouvert de sables et graviers portant sur partie ou la totalité de la surface des parcelles suivantes :

Cadastre	COMMUNES/LIEU-DIT	Superficie totale
Section [AH ] N°de parcelle [10 ]	Arandon / Bois de Palenge	[9 ] ha [47] a [05 ] ca
Section [AH ] N° de parcelle [69 ]	Arandon / Bois de Palenge	[6 ] ha [95 ] a [51 ] ca
<b>TOTAL</b>		<b>[16 ] ha [42 ] a [56 ] ca</b>

Un plan cadastral précisant les parcelles concernées est annexé au présent arrêté. Le centre de la carrière a pour coordonnées (système Lambert 93) X= 45.708787 m et Y= 5.410021 m.

L'autorisation porte sur les activités suivantes :

RUBRIQUE I.C.P.E	DÉSIGNATION DES ACTIVITÉS	A/E/D	DESCRIPTION
2510.1	Exploitation de carrières	A	Volume total = 3 416 000 t = 1 708 000 m <sup>3</sup> Production moyenne annuelle = 170 800 t Production de pointe annuelle = 256 200 t S <sub>extraction</sub> = 11,23 ha
2517.2	Station de transit de produits minéraux ou de déchets inertes.  la superficie de l'aire de transit étant supérieure à 10 000 m <sup>2</sup> mais inférieure ou égale à 30 000 m <sup>2</sup> .	E	Surface de transit <30 000 m <sup>2</sup>

A : autorisation – E : enregistrement

#### **ARTICLE 2 : INSTALLATIONS NON CLASSÉES OU SOUMISES À DÉCLARATION**

Les prescriptions générales du présent arrêté s'appliquent à toutes les installations exploitées dans l'établissement par le pétitionnaire, qu'elles relèvent ou non de la nomenclature des installations classées.

#### **ARTICLE 3 : DURÉE DE L'AUTORISATION**

L'autorisation est accordée pour une durée de 25 ans, à dater de la notification du présent arrêté. La remise en état est incluse dans la durée d'autorisation. L'extraction de matériaux commercialisables ne doit plus être réalisée après 20 ans pour permettre l'achèvement de la remise en état du site sur une durée de 5 ans.

Le cas échéant, la durée de validité de l'autorisation peut être prolongée à concurrence du délai d'exécution des prescriptions archéologiques édictées par le préfet de région en application du décret n° 2004-490 du 3 juin 2004 pris pour l'application de la loi n° 2001-44 du 17 janvier 2001 modifiée et relatif aux procédures administratives et financières en matière d'archéologie préventive.

#### **ARTICLE 4 : PÉREMPTION DE L'AUTORISATION**

Le présent arrêté cesse de produire effet lorsque les installations n'ont pas été mises en service dans le délai de trois ans ou n'ont pas été exploitées durant deux années consécutives, sauf cas de force majeure.

### **ARTICLE 5 : GARANTIES FINANCIÈRES**

L'autorisation d'exploiter est conditionnée par la constitution effective des garanties financières dont le montant est fixé à l'article 6 ci-dessous.

Le préfet fait appel aux garanties financières :

- soit en cas de non-respect des prescriptions de l'arrêté préfectoral en matière de remise en état après intervention de la mesure de consignation prévue à l'article L 171-8 du code de l'environnement,
- soit en cas de disparition juridique de l'exploitant et d'absence de remise en état conforme au présent arrêté.

L'obligation de garanties financières n'est pas limitée à la durée de validité de l'autorisation. Elle est levée après la cessation d'exploitation de la carrière, et après que les travaux de remise en état ont été réalisés.

Ce retour à une situation normale est constaté, dans le cadre de la procédure de cessation d'activité prévue aux articles R. 512-39-1 à R. 512-39-6 du code de l'environnement, par l'inspection des installations classées qui établit un procès verbal de fin de travaux.

En application de l'article R. 516-5 du code de l'environnement, l'obligation de garanties financières est levée par arrêté préfectoral après consultation des maires intéressés.

### **ARTICLE 6 : MONTANT DES GARANTIES FINANCIÈRES**

Pour prendre en compte l'avancement de l'exploitation, le montant des garanties financières est calculé, pour assurer la remise en état globale du site, avec un pas de cinq ans.

Le montant des garanties financières permet d'assurer la remise en état de 4 phases selon le plan joint en annexe.

Le montant de références des garanties financières permettant d'assurer la remise en état maximale de la carrière au cours de chacune des périodes quinquennales est :

- 106 288,3 euros T.T.C, pour la première période, de T0 à T+5ans ;
- 107 039 euros T.T.C, pour la deuxième période, de T+5 à T+10ans ;
- 110 054, 7 euros T.T.C, pour la troisième période, de T+10 à T+15ans ;
- 130 386,5 euros T.T.C, pour la quatrième période, de T+15 à T+20ans, qui se prolonge jusqu'à la levée de l'obligation de garanties financières par arrêté préfectoral.

L'indice TP01 connu au moment de la rédaction du dossier de demande d'autorisation est celui d'octobre 2015 et est de 101,7.

Un acte de cautionnement solidaire est établi conformément au modèle annexé à l'arrêté ministériel du 31 juillet 2012 relatif aux modalités de constitution des garanties financières prévues aux articles R. 516-1 et suivant du code de l'environnement et porte sur une durée minimale de 5 ans.

Le schéma d'exploitation et de remise en état en annexe présente les surfaces à exploiter et les modalités de remise en état pendant ces périodes.

L'extraction de matériaux commercialisables ne doit pas être réalisée 5 ans avant la date d'expiration de la présente autorisation. La commercialisation des produits finis et la remise en état finale du site sont achevés 6 mois avant la date d'expiration de l'autorisation.

### **ARTICLE 7 : DOSSIER PRÉALABLE AUX TRAVAUX D'EXTRACTION**

Préalablement à l'extraction des matériaux proprement dite, l'exploitant est tenu d'adresser au Préfet un dossier préalable aux travaux d'extraction, en trois exemplaires, comprenant :

- le document établissant la constitution des garanties financières visé à l'article 5.1 du présent arrêté ;
- les documents attestant de l'exécution des mesures prévues à l'article 16 du présent arrêté ;

- le plan de gestion des déchets inertes et des terres non polluées résultant du fonctionnement de la carrière visé à l'article 23.4 du présent arrêté.

#### **ARTICLE 8 : RENOUELEMENT**

L'exploitation ne peut être poursuivie au-delà de l'échéance fixée à l'article 3 ci-dessus, qu'en vertu d'une nouvelle autorisation, qui doit être sollicitée au moins 24 mois avant la date d'expiration, si la continuité de l'exploitation doit être assurée.

#### **ARTICLE 9 : MODIFICATIONS**

Tout projet de modification des conditions d'exploitation de la carrière, allant à l'encontre des prescriptions du présent arrêté ou susceptible de porter atteinte à l'environnement, doit être porté préalablement à la connaissance de monsieur le préfet de l'Isère.

#### **ARTICLE 10 : DIRECTION TECHNIQUE DES TRAVAUX**

Le bénéficiaire de l'autorisation doit porter à la connaissance de la direction régionale de l'environnement, de l'aménagement et du logement Auvergne-Rhône-Alpes (unité départementale de l'Isère – 44 Avenue Marcelin Berthelot – 38030 Grenoble) le nom de la personne physique chargée de la direction technique des travaux. À défaut, le représentant légal de la Société PERRIN SA est réputé être chargé personnellement de cette direction.

#### **ARTICLE 11 : DOCUMENTS TENUS A DISPOSITION DE L'INSPECTION**

L'exploitant doit établir et tenir à jour un dossier comportant notamment les documents suivants :

- le dossier de demande d'autorisation initial, ainsi que les éventuels dossiers d'extension et de modification ;
- le plan mentionné à l'article 12 du présent arrêté ;
- les arrêtés préfectoraux et autres actes administratifs relatifs à l'exploitation ;
- tous les documents, enregistrement, résultats de vérification et registres répertoriés dans le présent arrêté ; ces documents peuvent être informatisés, mais dans ce cas des dispositions doivent être prises pour la sauvegarde des données ;
- tous les documents rédigés en application des dispositions du code du travail, des décrets n° 99-116 du 12 février 1999 relatif à l'exercice de la police des carrières et n° 80-331 du 7 mai 1980 portant règlement général des industries extractives.

Ce dossier doit être tenu à la disposition de l'inspection des installations classées sur le site durant toute la durée de l'exploitation.

#### **ARTICLE 12 : REGISTRES ET PLANS**

Un plan d'échelle adaptée à la superficie est établi par l'exploitant. Sur ce plan sont reportés :

- les limites du périmètre sur lequel porte le droit d'exploiter ainsi que de ses abords, dans un rayon de 50 mètres ;
- les bords de la fouille ;
- les courbes de niveau ;
- les cotes d'altitude des points significatifs (niveau du fond de fouille, ....) ;
- les zones défrichées, décapées, en cours d'exploitation, en cours de remise en état et remises en état ;
- l'emprise des infrastructures (voies d'accès, ouvrages et équipements connexes...) ; des stocks de matériaux et des terres de découvertes ;
- les zones de stockage de déchets inertes issus d'apports extérieurs.

Les surfaces S1, S2, S3 et S4 des différentes zones (exploitées, en cours d'exploitation, remise en état,...) sont consignées dans une annexe à ce plan. Les écarts par rapport au schéma prévisionnel d'exploitation et de remise en état produit en vue de la détermination des garanties financières sont mentionnés et explicités.

Ce plan doit être réalisé, sur demande de l'inspection des installations classées, par un géomètre, notamment pour vérifier l'état d'avancement des travaux de remise en état.



Ce plan et ses annexes sont mis à jour au moins une fois par an. Un exemplaire est conservé sur l'emprise de la carrière et tenu à la disposition de l'inspection des installations classées.

### **ARTICLE 13 : AUTRES RÉGLEMENTATIONS**

La présente autorisation ne dispense pas l'exploitant de satisfaire aux réglementations autres que la législation des installations classées qui lui sont applicables, en particulier celles relevant des codes de l'urbanisme et forestier, de la législation relative à l'archéologie préventive et du code de l'environnement pour les espèces protégées. Elle ne préjuge en aucune façon la suite qui sera réservée par l'autorité compétente pour l'application de ces autres réglementations.

### **ARTICLE 14 : ACCIDENTS OU INCIDENTS**

L'exploitant est tenu de déclarer à l'inspection des installations classées, les accidents ou incidents survenus du fait du fonctionnement de son établissement, qui sont de nature à porter atteinte aux intérêts mentionnés à l'article L. 511-1 du code de l'environnement. Cette déclaration doit être faite dans les meilleurs délais.

L'exploitant doit fournir à l'inspection des installations classées, sous quinze jours, un rapport sur les origines et causes des phénomènes, les conséquences et les mesures prises pour y parer. Il communique ensuite, dans les meilleurs délais, la programmation des travaux qu'il compte engager pour éviter que de tels événements ne se reproduisent.

De plus, l'exploitant doit déclarer immédiatement au directeur régional de l'environnement, de l'aménagement et du logement de Auvergne-Rhône-Alpes, tout accident du travail donnant lieu à une durée d'incapacité temporaire supérieure ou égale à 3 jours.

Sauf exception dûment justifiée, en particulier pour des motifs de sécurité, il est interdit de modifier en quoi que ce soit l'état des installations où a eu lieu l'accident ou l'incident tant que l'inspection des installations classées n'a pas donné son accord et, s'il y a lieu, après autorisation de l'autorité judiciaire, indépendamment des dispositions prévues par le RGIE.

### **ARTICLE 15 : NOTIFICATION DE FIN DE TRAVAUX**

Six mois au moins avant la date de fin de travaux ou d'expiration de la validité de la présente autorisation, à défaut d'avoir déposé une demande de renouvellement de l'autorisation, l'exploitant adresse au préfet de l'Isère :

1. Une notification de fin d'exploitation qui précise les mesures prises ou prévues pour assurer, dès l'arrêt de l'exploitation, la mise en sécurité du site. Ces mesures comportent notamment :
  - l'évacuation ou l'élimination des produits dangereux ;
  - les interdictions ou limitations d'accès au site ;
  - la suppression des risques d'incendie et d'explosion ;
  - la surveillance des effets de l'installation sur son environnement.
  
2. Un mémoire précisant les mesures prises ou prévues pour assurer la protection des intérêts mentionnés à l'article L. 511-1 compte tenu du ou des types d'usage prévus pour le site de l'installation. Les mesures comportent notamment :
  - Les mesures de maîtrise des risques liés aux sols éventuellement nécessaires ;
  - Les mesures de maîtrise des risques liés aux eaux souterraines ou superficielles éventuellement polluées, selon leur usage actuel ou celui défini dans les documents de planification en vigueur ;
  - En cas de besoin, la surveillance à exercer ;
  - Les limitations ou interdictions concernant l'aménagement ou l'utilisation du sol ou du sous-sol, accompagnées, le cas échéant, des dispositions proposées par l'exploitant pour mettre en œuvre des servitudes ou des restrictions d'usage.



## **TITRE II - RÉGLEMENTATIONS GÉNÉRALES**

### **ARTICLE 16 : RÉGLEMENTATION GÉNÉRALE**

L'arrêté ministériel du 22 septembre 1994 modifié relatif aux installations de carrières et aux installations de premier traitement des matériaux de carrières est applicable aux installations objet du présent arrêté.

### **ARTICLE 17 : CLÔTURES ET BARRIÈRES**

Une clôture solide et efficace, entretenue pendant toute la durée de l'autorisation doit être installée sur le pourtour des zones en cours d'exploitation.

L'entrée du site autorisé est matérialisée par un dispositif mobile, interdisant l'accès en dehors des heures d'exploitation.

## **TITRE III - EXPLOITATION**

### **ARTICLE 18 : DISPOSITIONS PRÉLIMINAIRES**

#### **18.1 - INFORMATION DU PUBLIC**

Le bénéficiaire de la présente autorisation doit apposer, sur chacune des voies d'accès au chantier, des panneaux indiquant en caractères apparents :

- l'identité de l'installation ;
- la raison sociale et l'adresse de l'exploitant ;
- la référence de l'autorisation (le numéro et la date du présent arrêté) ;
- l'objet des travaux ;
- [le cas échéant] les types de déchets admissibles ;
- les jours et heures d'ouverture ;
- la mention « interdiction d'accès à toute personne non autorisée » ;
- le numéro de téléphone de la gendarmerie ou de la police, et des services départementaux d'incendie et de secours ;
- l'adresse de la mairie où le plan de remise en état du site peut être consulté.

#### **18.2 - BORNAGE**

L'exploitant procède au bornage du périmètre autorisé défini à l'article 1 du présent arrêté. Des bornes sont placées en tous les points nécessaires pour déterminer le dit périmètre, et complétées si besoin de bornes de nivellement. Le procès-verbal de bornage est adressé à la direction régionale l'environnement, de l'aménagement et du logement Auvergne-Rhône-Alpes (unité départementale de l'Isère).

Ces bornes facilement visibles et accessibles, doivent demeurer en place jusqu'à l'achèvement des travaux d'exploitation et de remise en état du site.

À l'intérieur du périmètre ainsi déterminé, un piquetage indique la limite d'arrêt des travaux d'extraction (y compris celle des matériaux de découverte) qui doit se situer à au moins 10 mètres des limites des parcelles autorisées. Cette limite est matérialisée sur le terrain préalablement à la réalisation de la découverte dans un secteur donné et conservée jusqu'au réaménagement de ce même secteur.

#### **18.3 - ACCÈS À LA CARRIÈRE**

L'accès à la voirie publique, depuis la carrière, est aménagé de telle sorte qu'il ne crée pas de risque pour la sécurité publique.

L'accès à la carrière est contrôlé durant les heures d'activité, et en dehors des heures ouvrées cet accès est interdit.

En cas de gardiennage des installations, l'exploitant établit une consigne sur la nature et la fréquence des contrôles que doit assurer le personnel de gardiennage, formé aux risques générés par la carrière et ses installations associées.

**18.4 - TRAVAUX PRÉLIMINAIRES À L'EXPLOITATION**

Préalablement à l'exploitation du gisement, l'exploitant devra avoir réalisé les travaux et satisfait aux prescriptions mentionnées aux articles 17,18,19.1 à 19.3.

En outre, il devra avoir réalisé un état des lieux agro-pédologique initial (caractérisation des unités de sol, profil culturel et analyse de sol), en vue notamment de définir des protocoles de gestion des terres (procédures de décapage, de stockage et de remise en place des matériaux) avant le début des travaux d'extraction.

**18.5 - MOYEN DE PESÉE**

La pesée est effectuée sur le site de Palenge 1 à proximité de la carrière.

**18.6 - PRESCRIPTIONS PARTICULIÈRES RELATIVES : A LA RÉALISATION DE MERLONS ET DE PLANTATIONS PRÉLIMINAIRES. À D'AUTRES TRAVAUX PRÉLIMINAIRES**

L'exploitant met en place tout aménagement paysager, notamment sous forme de haie végétale, permettant de diminuer les impacts visuels sur les habitations riveraines.

L'exploitant met en place un merlon antibruit dans l'emprise de la carrière et au droit de la ferme de Champolimard.

**ARTICLE 19 : CONFORMITÉ AUX PLANS ET DONNÉES TECHNIQUES**

L'exploitation de la carrière et des installations connexes doit être conforme aux plans et données techniques contenus dans le dossier de demande d'autorisation, en tout ce qu'ils ne sont pas contraires aux dispositions du présent arrêté.

**ARTICLE 20 : PHASAGE**

Le phasage d'exploitation reporté sur le(s) plan(s) en annexe doit être scrupuleusement respecté. Toute modification doit faire l'objet d'une demande préalable au préfet de l'Isère.

Chaque phase correspond à une durée de 5 ans. L'exploitation de la phase "n+2" ne peut être entamée que lorsque la remise en état de la phase "n" est terminée.

**ARTICLE 21 : DÉBOISEMENT – DÉFRICHAGE et DÉCAPAGE DES TERRAINS**

Sans préjudice de la législation en vigueur, le déboisement et le défrichage éventuels des terrains doivent être réalisés progressivement, par phase correspondant aux besoins de l'exploitation.

Le décapage des terrains doit être en accord avec le plan de phasage.

Le décapage est réalisé de manière sélective, de façon à ne pas mêler les terres végétales constituant l'horizon humifère aux stériles. L'horizon humifère et les stériles sont stockés séparément et réutilisés pour la remise en état des lieux.

La hauteur des tas de terre végétale devra être telle qu'il n'en résulte pas d'altération de ses caractéristiques. À ce titre, le dépôt des horizons humifères n'aura pas une hauteur supérieure de 2 à 2,5 mètres. Les stockages de terre végétale ne doivent pas être déplacés ni rechargés par-dessus, avant leur remise en place définitive. Leur forme est bombée avec une légère pente permettant le drainage naturel.

La hauteur des stockages de stériles ne doit pas dépasser une cote de 2 à 2,5 mètres au-dessus du terrain naturel, pour limiter leur impact visuel.

Les matériaux de découverte nécessaires à la remise en état, et estimés à un volume de 45 000 m<sup>3</sup> de terre végétale et 183 000m<sup>3</sup> d'argile limoneuses, sont conservés.

L'exploitant s'assure, au cours de l'exploitation de la carrière, que les matériaux de découverte utilisés pour le remblayage et la remise en état de la carrière ou pour la réalisation et l'entretien des pistes de circulation ne sont pas en mesure de dégrader les eaux superficielles et les eaux souterraines. L'exploitant étudie et veille au maintien de la stabilité de ces dépôts.

L'exploitant prévient l'apparition d'espèces végétales envahissantes (ambroisie...) sur ces stocks, et le phénomène d'érosion, en ensemençant ces terres immédiatement après leur mise en place par d'autres espèces indigènes.

Les merlons de terres végétales, ainsi que les merlons de stériles sont disposés soit sur les bandes périphériques de 10 mètres, soit sur des zones non exploitables, soit en fond de fouille ou bien immédiatement remobilisés pour le réaménagement à l'avancement.

Prioritairement, les terres végétales et stériles sont utilisés en premier lieu, pour la constitution de merlons paysagers sur les secteurs exploités exposés à la vue depuis les sentiers et voies environnantes, puis remobilisés pour le réaménagement à l'avancement, et en dernier lieu stockés sous forme de merlons.

#### **ARTICLE 22 : LIMITE DES EXCAVATIONS**

Les bords des excavations sont tenus à distance horizontale d'au moins 10 mètres des limites du périmètre sur lequel porte l'autorisation ainsi que de l'emprise des éléments de la surface dont l'intégrité conditionne le respect de la sécurité et de la salubrité publiques. Toutefois, pour les 2 côtés jouxtant la carrière Palenge 1, cette distance de 10 m pourra ne pas être respectée.

Cette distance pourra être augmentée en tant que de besoin. En particulier, l'exploitation du gisement à son niveau le plus bas doit être arrêtée à compter du bord supérieur de la fouille à une distance horizontale telle que la stabilité des terrains voisins ne soit pas compromise. Cette distance prend en compte la hauteur totale des excavations, la nature et l'épaisseur des différentes couches présentes sur toute cette hauteur.

#### **ARTICLE 23 : MODALITÉS D'EXPLOITATION**

L'exploitation de la carrière doit satisfaire aux conditions suivantes

##### **23.1 - EXTRACTION**

L'extraction de matériaux est réalisée au moyen d'explosifs sur une partie du site. Les secteurs rocheux sont extraits à la pelle après tirs d'ébranlement réalisés par une entreprise spécialisée. Hauteur maximale : 7 m, charge unitaire maximale 29 kg, nombre maximal de trous : 20, charge totale maximale : 580 kg. La cadence de tirs est de 13/an pour un nombre de tirs maximal de 40 tirs répartis sur 3 à 5 ans.

L'extraction de matériaux est réalisée au moyen d'engins mécaniques lourds.

Les terrassements sont effectués d'ouest en est durant 20 ans suivant 4 phases de 5 ans.

L'extraction est pratiquée à plus de 50 m de la ferme Champolimard.

Les gradins ont une hauteur unitaire maximale de 6 mètres (5 mètres max, cf. art 63 du titre RG du RGIE). Leur nombre est limité à 3.

Aucune extraction ne doit être réalisée au-dessous du niveau 223 m NGF à 220 m NGF d'Ouest en Est.

Les banquettes horizontales séparant chaque gradin ont une largeur au moins égale à 15 mètres en cours d'exploitation lorsqu'elles sont destinées à être utilisées par des véhicules et à 5 mètres dans les autres cas.

Les talus sont façonnés à une pente de 45° maximale avec une banquette intermédiaire de 5 mètres de large ; la pente moyenne résultante sera de 39°.

La progression des niveaux d'extraction sera réalisée de manière à maintenir en permanence l'accès à toutes les banquettes.

Le pompage de la nappe phréatique pour le décapage, l'exploitation et la remise en état des gisements de matériaux alluvionnaires est interdit.

L'extraction se fera hors d'eau.

**23.2 - STOCKAGE DES MATÉRIAUX**

La hauteur des stocks de matériaux est limitée à 6 m au-dessus du terrain naturel.

**23.3 - STATION DE TRANSIT****23.3.1. Captage et épuration des rejets à l'atmosphère**

Les installations de manipulation, transvasement, transport de produits minéraux sont munies de dispositifs de capotage et d'aspiration permettant de réduire autant que possible les envois de poussières. Le cas échéant, les dispositifs d'aspiration sont raccordés à une installation de dépoussiérage.

**23.3.2. Stockages**

Les stockages extérieurs doivent être protégés des vents en mettant en place des écrans, chaque fois que nécessaire, ou être stabilisés pour éviter les émissions et les envois de poussières. En cas d'impossibilité de les stabiliser, ces stockages doivent être réalisés sous abri ou en silos. Les fillers (éléments fins de 80 µm) doivent être confinés (sachets, récipients, silos, bâtiments fermés). Le cas échéant, les silos doivent être munis de dispositifs de contrôle de niveau de manière à éviter les débordements. L'air s'échappant de ces silos doit être dépoussiéré.

**23.4 - STOCKAGE DES DÉCHETS ET DES TERRES NON POLLUÉES RÉSULTANT DE L'EXPLOITATION DES CARRIÈRES (utilisés pour le remblayage et la remise en état de la carrière ou pour la réalisation et l'entretien des pistes de circulation)**

L'exploitant s'assure, au cours de l'exploitation de la carrière, que les déchets inertes et les terres non polluées utilisés pour le remblayage et la remise en état de la carrière ou pour la réalisation et l'entretien des pistes de circulation ne sont pas en mesure de dégrader les eaux superficielles et les eaux souterraines. L'exploitant étudie et veille au maintien de la stabilité de ces dépôts.

**23.5 - MESURES DE MAÎTRISE DU RISQUE D'EXPLOSION DU CHARGEMENT D'EXPLOSIFS**

- présence permanente d'une personne ;
- carrière interdite aux tiers ;
- plan de circulation vitesse limitée ;
- extincteurs présents dans les véhicules ;
- conditionnements spécifiques ;
- explosifs et détonateurs transportés séparément ;
- procédure de manipulation ;
- formation des employés ;
- manipulation extérieure.

**ARTICLE 24 : PRODUCTION**

La production annuelle est fixée à 256 200 tonnes au maximum.

La production moyenne est fixée à 170 800 tonnes par an, calculée sur la durée des périodes définies à l'article 5 du présent arrêté.

Le volume maximal des produits à extraire est de 1 708 000 m<sup>3</sup>.

**ARTICLE 25 : PÉRIODE DE FONCTIONNEMENT**

Le fonctionnement des installations et des engins d'exploitation n'est autorisé que de 7h30 à 17h30, et en dehors des dimanches et jours fériés.

**TITRE IV - REMISE EN ÉTAT****ARTICLE 26 : PLAN DE RÉAMÉNAGEMENT DU SITE****26.1 - TRAVAUX DE REMISE EN ÉTAT**

L'exploitant est tenu de remettre en état le site affecté par son activité compte tenu des caractéristiques essentielles du milieu environnant.

La remise en état doit être effectuée au fur et à mesure de l'avancement des travaux d'exploitation et doit être terminée au plus tard à la date d'expiration de la présente autorisation.

Elle inclut également, le nettoyage de l'ensemble des terrains comprenant l'enlèvement de tous matériels, matériaux, déchets et débris divers, la suppression des installations fixes liées à l'exploitation proprement dite ou à des installations annexes.

#### **26.2 - ÉCHÉANCIER DE REMISE EN ÉTAT**

L'avancement de la remise en état est conforme au plan joint en annexe 3.

#### **ARTICLE 27 : MODALITÉS DE REMISE EN ÉTAT**

Le phasage de la remise en état et l'état final des lieux affectés par les travaux doit correspondre aux dispositions de la demande et au plan de remise en état annexé au présent arrêté.

La remise en état comporte notamment la mise en œuvre des mesures suivantes :

- Le remblaiement jusqu'au terrain naturel (240 m NGF) de l'excavation avec une grande partie restituée à l'usage agricole et certaines zones boisées (cf. plan annexe 3) ;
- La mise en sécurité de l'ensemble du site ;
- Les bois replantés sont composés exclusivement d'espèces autochtones et recréeront une trame bocagère ;
- Les champs cultivés recréés feront le lien avec l'environnement agricole ;
- Le remblaiement avec apports extérieurs ou non de déchets inertes conformément à la liste en annexe 6 ;
- L'insertion satisfaisante de l'espace affecté par l'exploitation dans le paysage, compte tenu de la vocation ultérieure du site.

Le remblayage des carrières ne doit pas nuire à la qualité du sol, compte tenu du contexte géochimique local, ainsi qu'à la qualité et au bon écoulement des eaux.

Le remblayage des carrières est géré de manière à assurer la stabilité physique des terrains remblayés.

#### **Remblaiement avec apport extérieur de déchets inertes (voir titre VI)**

#### **ARTICLE 28 : CESSATION D'ACTIVITÉ PARTIELLE ET DÉFINITIVE**

Lors de la mise à l'arrêt définitif de l'exploitation, ou de secteurs d'exploitation (cessation d'activité partielle), l'exploitant notifie au préfet la cessation d'activité six mois à l'avance. Il est joint à la notification un dossier comprenant un plan à jour des terrains d'emprise de l'installation, ainsi qu'un mémoire sur l'état du site.

Le mémoire précise les mesures prises ou prévues pour assurer la protection des intérêts visés à l'article L. 511-1 du code de l'environnement, et comporte notamment :

- les mesures prises pour l'évacuation ou l'élimination des produits dangereux, ainsi que les déchets présents sur le site ;
- les interdictions ou limitation d'accès au site ;
- la suppression des risques d'incendies et d'explosion ;
- la surveillance des effets de l'installation sur l'environnement (mesures sur les eaux souterraines ; etc.)
- un plan topographique de la carrière et un descriptif de la remise en état réalisée ;
- l'état des lieux contradictoire de la remise en état agricole, avec les résultats de l'expertise agronomique en fin de remise en état ;
- un rapport de travaux précisant les références des ouvrages souterrains (forage, ouvrages de suivi des eaux souterraines) comblés, l'aquifère précédemment surveillé ou exploité à partir de ces ouvrages, les travaux de comblement effectués. Cette formalité met fin aux obligations d'entretien et de surveillance des ouvrages.
- Les mesures de maîtrise des risques liés aux sols éventuellement nécessaires ;
- les mesures de maîtrise des risques liés aux eaux souterraines ou superficielles éventuellement polluées, selon leur usage actuel ou celui défini dans les documents de planification en vigueur ;

- le cas échéant, la surveillance à exercer ;
- les limitations ou interdictions concernant l'aménagement ou l'utilisation du sol ou du sous-sol, accompagnés, le cas échéant, des dispositions proposées par l'exploitant pour mettre en œuvre des servitudes ou des restrictions d'usage.

Le mémoire s'appuie sur une étude des sols comprenant la caractérisation de l'état des milieux et des propositions d'actions en vue de garantir la compatibilité de l'état des milieux avec leurs usages.

## **TITRE V - PRÉVENTION DES POLLUTIONS, DES NUISANCES ET DES RISQUES**

### **ARTICLE 29 : DISPOSITIONS GÉNÉRALES – ORGANISATION DE L'ÉTABLISSEMENT**

L'exploitant prend toutes les dispositions nécessaires dans la conduite de l'exploitation pour limiter les risques de pollution des eaux, de l'air ou des sols et de nuisance par le bruit, les vibrations et l'impact visuel.

L'ensemble du site et ses abords placés sous le contrôle de l'exploitant sont maintenus en bon état de propreté.

Les bâtiments et installations sont entretenus en permanence.

Les voies de circulation internes et aires de stationnement des véhicules sont aménagées et entretenues.

Les véhicules sortant de l'installation ne doivent pas être à l'origine d'envols de poussières ni entraîner de dépôt de poussière ou de boue sur les voies de circulation publiques. A cet effet, l'exploitant met en place un système de nettoyage sans eau des roues de camions entre le pont bascule et la sortie de la carrière.

### **ARTICLE 30 : PRÉLÈVEMENTS, ANALYSES ET CONTRÔLES**

À la demande du service chargé de l'inspection des installations classées, il devra être procédé à des mesures physico-chimiques ou physiques des rejets liquides et atmosphériques, des émissions de bruits ou de vibrations ainsi que, en tant que de besoin, à une analyse des déchets et à une évaluation des niveaux de pollution dans l'environnement de l'établissement.

Dans ces conditions, les mesures sont effectuées par un organisme (ou une personne) compétent et agréé dont le choix est soumis à l'approbation de l'inspection des installations classées. Sauf impossibilité technique dûment justifiée ou mention contraire précisée dans le présent arrêté, les analyses sont pratiquées selon les normes de référence prévues par l'arrêté ministériel du 07 juillet 2009 relatif aux modalités d'analyse dans l'air et dans l'eau dans les ICPE ou par tout texte ultérieur s'y substituant.

Ces prélèvements, contrôles, analyses et expertises doivent être représentatifs du fonctionnement des installations contrôlées.

Les frais de prélèvements et d'analyses sont supportés par l'exploitant qui est tenu informé des résultats d'analyses.

### **ARTICLE 31 : PROTECTION VISUELLE ET ACOUSTIQUE**

Des merlons de protection visuelle et acoustique sont aménagés en périphérie des zones exploitées.

La périphérie du site est plantée d'essences locales. Les plantations se font en pied de merlons.

### **ARTICLE 32 : PRÉSERVATION DU PATRIMOINE ARCHÉOLOGIQUE**

L'exploitant doit respecter les lois et règlements relatifs à la protection du patrimoine archéologique. Lorsque des prescriptions archéologiques ont été édictées par le préfet de région en application du décret n°2004-490 du 3 juin 2004, pris pour l'application de la loi

n°2001-44 du 17 janvier 2001 et relatif aux procédures administratives et financières en matière d'archéologie préventive, la réalisation des travaux est subordonnée à l'accomplissement préalable des prescriptions.

L'exécution des éventuels travaux, prescrits par ailleurs, de diagnostics, de fouilles ou d'éventuelles mesures de conservation, menés au titre de l'archéologie préventive, est un préalable à la réalisation des extractions dans les zones nouvellement autorisées à l'exploitation par le présent arrêté.

Pendant l'exploitation, le titulaire a l'obligation d'informer la mairie, la direction régionale des affaires culturelles, avec copie à l'inspection des installations classées, de la découverte de vestiges ou gîtes fossilifères et de prendre toutes dispositions pour empêcher la destruction, la dégradation ou la détérioration de ces derniers.

### **ARTICLE 33 : POLLUTION DES SOLS ET DES EAUX**

#### **33.1 - PRÉVENTION DES POLLUTIONS ACCIDENTELLES**

Il n'y a pas de stockage ni de manipulation de produits d'entretien sur le site de Palenge 2. L'alimentation en carburant des engins est réalisée au droit du site des installations de traitement et lavage des matériaux.

#### **33.2 - PRÉLÈVEMENT D'EAU**

Il n'y a pas de consommation d'eau au droit du site.

##### **33.2.1 Conditions d'alimentation en eau**

Il n'y a pas de consommation d'eau de procédé au droit du site. Le traitement des matériaux est effectué au droit du site des « installations de traitement » située à côté du site.

##### **33.2.2 Critères d'implantation et protection de l'ouvrage des prélèvements d'eau**

Pour l'ouvrage de prélèvement, il ne doit pas être implanté à moins de 35 mètres d'une source de pollution potentielle (dispositif d'assainissement collectif ou autonome, parcelles recevant des épandages, cuves de stockages...).

Une surface de 5 m x 5 m autour du forage est neutralisée de toute activité susceptible d'apporter une pollution, et de tout stockage, et exempte de toute source de pollution.

##### **33.2.3 Réalisation et équipement de l'ouvrage**

Les forages sont réalisés conformément aux recommandations du fascicule AFNOR NF X10-999 d'avril 2007.

L'organisation du chantier prend en compte les risques de pollution, notamment par déversement accidentel. Les accès et stationnements des véhicules, les sites de stockage des hydrocarbures et autres produits susceptibles d'altérer la qualité des eaux sont choisis en vue de limiter tout risque de pollution pendant le chantier.

Le site d'implantation est choisi en vue de maîtriser l'évacuation des eaux de ruissellement et éviter toute accumulation de celles-ci dans un périmètre de 35 mètres autour des têtes des ouvrages.

Le soutènement, la stabilité et la sécurité des ouvrages de suivi, doivent être obligatoirement assurés au moyen de cuvelages, tubages, crépines, drains et autres équipements appropriés. Les caractéristiques des matériaux tubulaires (épaisseur, résistance à la pression, à la corrosion) doivent être appropriées à l'ouvrage, aux milieux traversés et à la qualité des eaux souterraines afin de garantir de façon durable la qualité de l'ouvrage.

Afin d'éviter les infiltrations d'eau depuis la surface, la réalisation des forages doit s'accompagner d'une cimentation de l'espace inter-annulaire, compris entre le cuvelage et les terrains forés, sur toute la partie supérieure du forage, jusqu'au niveau du terrain naturel. Cette cimentation doit être réalisée par injection sous pression par le bas durant l'exécution du forage. Un contrôle de qualité de la cimentation doit être effectué ; il comporte à minima la vérification du volume du ciment injecté. Lorsque la technologie de foration utilisée ne permet

pas d'effectuer une cimentation par le bas, d'autres techniques peuvent être mises en œuvre sous réserve qu'elles assurent un niveau équivalent de protection des eaux souterraines.

Les injections de boue de forage, le développement de l'ouvrage, par acidification ou tout autre procédé, les cimentations, obturations et autres opérations dans les sondages, forages, puits, ouvrages souterrains doivent être effectués de façon à ne pas altérer la structure géologique avoisinante et à préserver la qualité des eaux souterraines.

En vue de prévenir toute pollution du ou des milieux récepteurs, le déclarant prévoit, si nécessaire, des dispositifs de traitement, par décantation, neutralisation ou par toute autre méthode appropriée, des déblais de forage, des boues et des eaux extraites des forages pendant le chantier. Les dispositifs de traitement sont adaptés en fonction de la sensibilité des milieux récepteurs.

Le déclarant est tenu de signaler au préfet dans les meilleurs délais tout incident ou accident susceptible de porter atteinte à la qualité des eaux souterraines, la mise en évidence d'une pollution des eaux souterraines et des sols ainsi que les premières mesures prises pour y remédier.

A la surface de chaque ouvrage de suivi, il est réalisé une margelle bétonnée, conçue de manière à éloigner les eaux de chacune de leur tête. Cette margelle est de 3 m<sup>2</sup> au minimum autour de chaque tête et 0,30 m de hauteur au-dessus du niveau du terrain naturel. La tête des sondages, forages, puits et ouvrages souterrains s'élève au moins à 0,5 m au-dessus du terrain naturel. Elle est en outre cimentée sur 1 m de profondeur compté à partir du niveau du terrain naturel. En zone inondable, cette tête est rendue étanche ou est située dans un local lui-même étanche.

Un capot de fermeture ou tout autre dispositif approprié de fermeture équivalent est installé sur la tête de l'ouvrage de suivi. En dehors des périodes d'intervention, l'accès à l'intérieur est interdit par un dispositif de sécurité.

Ce capot comporte, marqué avec une peinture indélébile, le numéro du piézomètre. Celui-ci est à minima le numéro attribué par la banque de données du sous-sol (BSS). L'exploitant peut y ajouter un deuxième numéro à son usage interne.

Les conditions de réalisation des ouvrages de suivi doivent permettre de relever le niveau statique de la nappe au minimum par sonde électrique.

Chacun des ouvrages doit faire l'objet d'un nivellement de la cote de tête de puits, et d'une géolocalisation en coordonnées Lambert II étendu.

Un repère de nivellement est apposé de manière indélébile sur le capot de l'ouvrage.

La coupe géologique du terrain, et la coupe technique, pour chaque ouvrage, établies durant les travaux de forage, ainsi que les caractéristiques des équipements, notamment les diamètres et la nature des cuvelages ou tubages, les conditions de réalisation (méthode et matériaux utilisés lors de la foration, volume des cimentations, profondeurs atteintes, développement effectués...), la nature du repère de nivellement, et les modalités d'équipement des ouvrages, sont archivées par l'exploitant.

L'exploitant s'assure que la déclaration de sondage a été réalisée auprès du service compétent de la direction régionale de l'environnement, de l'aménagement et du logement Auvergne-Rhône-Alpes, en vue de sa prise en compte dans la banque nationale de données du sous-sol (BSS).

#### **33.2.4 Abandon provisoire ou définitif de l'ouvrage**

L'abandon de l'ouvrage est signalé au service de contrôle en vue de mesures de comblement. Tout ouvrage abandonné est comblé par des techniques appropriées permettant de garantir l'absence de transfert de pollution et de circulation d'eau entre les différentes nappes d'eau souterraine contenues dans les formations aquifères.



- Abandon provisoire :

En cas d'abandon ou d'un arrêt de longue durée, le forage est déséquipé (extraction de la pompe). La protection de la tête et l'entretien de la zone neutralisée sont assurés.

- Abandon définitif :

Dans ce cas, la protection de tête peut être enlevée et le forage est comblé de graviers ou de sables propres jusqu'au plus 7 m du sol, suivi d'un bouchon de sobranite jusqu'à - 5 m et le reste est cimenté (de -5 m jusqu'au sol).

### **33.3 - REJETS D'EAU DANS LE MILIEU NATUREL**

#### **33.3.1 Eaux rejetées (eaux d'exhaure, eaux pluviales)**

Il n'y a pas de rejet d'eaux superficielles.

La réalisation de petits fossés (dimensions : 25\*25 cm) situés au pied des talus permet de collecter les eaux pluviales et de les infiltrer.

L'ensemble du système (pente du carreau + fossé) permet l'évacuation totale des eaux de ruissellement pendant la période d'excavation.

#### **33.3.3 Eaux usées**

Les eaux usées domestiques provenant des installations annexes doivent être évacuées conformément à la réglementation en vigueur.

#### **33.3.4 Eaux souterraines**

L'exploitant implante un réseau d'ouvrages de suivi (permettant à la fois la mesure de niveau et le prélèvement pour l'analyse) comportant 5 ouvrages positionnés judicieusement en amont et en aval hydraulique de l'extraction. D'une profondeur suffisante en période de hautes eaux et basses eaux, ils permettent une surveillance des eaux souterraines.

#### Réalisation des ouvrages de suivi

voir point **33.2.3 Réalisation et équipement de l'ouvrage**

#### Abandon des ouvrages de suivi

Tout ouvrage de suivi abandonné est comblé par des techniques appropriées permettant de garantir l'absence de transfert de pollution.

#### Modalités de surveillance

La surveillance comprend :

- une mesure du niveau d'eau tous les 3 mois ;
- une mesure de l'ensemble des paramètres définis en annexe 4, deux fois par an, l'une en période de basses eaux, l'autre en période de hautes eaux.

La mesure de niveau est réalisée avec des sondes piézométriques ou des sondes enregistreuses installées dans les ouvrages. Ces sondes sont vérifiées périodiquement, et étalonnées périodiquement (pour les sondes enregistreuses).

Dans sa fiche de relevé, l'exploitant mesure, lors de chaque surveillance, la distance entre le repère de nivellement et le niveau du sol, ainsi qu'entre le repère de nivellement et le haut du tube PVC de l'ouvrage, afin de s'assurer, par comparaison avec les mesures précédentes, de l'absence de modification de la cote de repère de la mesure.

Le niveau statique de la nappe est mesuré par rapport au repère de nivellement, et reporté dans son tableau de suivi par l'exploitant.

Un deuxième tableau indique la cote NGF de la surface de l'eau après calcul par rapport au nivellement, pour chaque ouvrage de suivi.

Ces tableaux de suivi comportent les numéros BSS de chaque ouvrage de suivi, et l'éventuel numéro interne attribué par l'exploitant.

Les modalités de surveillance du niveau des eaux souterraines font l'objet d'une consigne écrite par l'exploitant, ainsi que la rédaction de modes opératoires pour les opérations qu'il effectue lui-même.

En ce qui concerne la mesure semestrielle de la qualité des eaux réalisée, le prélèvement, l'échantillonnage et le conditionnement des échantillons d'eau suivent les recommandations du fascicule AFNOR FD-X-31.615 de décembre 2000.

L'organisme procède également, à une mesure du niveau piézométrique lors de son intervention, qui vient se rajouter aux mesures mensuelles à la charge de l'exploitant, si elle n'a pas lieu le jour prévu pour celles-ci.

L'exploitant s'assure que l'organisme choisi respecte bien ces dispositions.

Les analyses sont réalisées par un laboratoire agréé par le ministère de l'environnement, selon les normes en vigueur.

Pour chaque ouvrage de suivi, les résultats d'analyse doivent être consignés dans les tableaux (éventuellement sous forme électronique) comportant les éléments nécessaires à leur évaluation (niveau d'eau, paramètres suivis, analyses de référence...).

En cas d'évolution défavorable et significative d'un paramètre mesuré constaté par l'exploitant, l'inspection des installations classées est informée, les analyses périodiques effectuées conformément au programme de surveillance susvisé sont renouvelées pour ce qui concerne le paramètre en cause et éventuellement complétées par d'autres. Si l'évolution défavorable est confirmée, les mesures suivantes sont mises en œuvre :

- mise en place d'un plan d'actions et de surveillance renforcée,
- communication, à une fréquence déterminée par le préfet, d'un rapport circonstancié sur les observations obtenues en application du plan de surveillance renforcée.

Les résultats des mesures relatives aux eaux souterraines sont archivés par l'exploitant jusqu'à la cessation d'activité. En fonction du résultat du suivi des eaux souterraines pendant la phase d'exploitation, le préfet pourra imposer un suivi de ces éléments pendant une durée déterminée après les derniers apports de remblais.

#### Information de l'inspection des installations classées

Une synthèse annuelle des relevés piézométriques et des analyses d'eau est communiquée à l'inspection des installations classées et au délégué territorial de l'agence régionale de la santé. Tout niveau piézométrique mesuré mettant en cause le maintien d'une épaisseur de gisement de 1 mètres au-dessus du niveau de la nappe est porté sans délai à la connaissance de l'inspection des installations classées.

#### **33.5 - PLAN D'ALERTE**

L'exploitant rédige un plan d'alerte traitant des informations à transmettre, en cas de pollution accidentelle de la nappe, aux services de l'État et à tous les usagers de l'eau concernée, et des mesures à prendre.

#### **ARTICLE 34 : POLLUTION ATMOSPHÉRIQUE - POUSSIÈRES**

Il est interdit d'émettre dans l'atmosphère des fumées épaisses, des buées, des suies ou des gaz odorants, toxiques ou corrosifs susceptibles d'incommoder le voisinage, de nuire à la santé ou à la sécurité publique, à la production agricole et à la bonne conservation des sites.

Le brûlage à l'air libre est interdit, à l'exception des déchets d'emballages des produits explosifs débarrassés de résidus de produits explosifs, dans les conditions fixées à l'article 35 du présent acte et sous réserve qu'il n'en résulte pas de gêne notable pour le voisinage ni de risque d'incendie pour le reste de l'établissement.

#### **34.1 - CARRIÈRE**

L'exploitant doit prendre toutes dispositions utiles pour éviter l'émission et la propagation des poussières. Il met en œuvre les moyens nécessaires à l'abattage des poussières gênantes pour le voisinage.

Les chantiers, les pistes de roulage et les stocks de matériaux doivent être arrosés en tant que de besoin, et notamment lorsque les conditions météorologiques s'imposent, afin qu'ils ne soient pas à l'origine d'émission de poussières.

Les véhicules quittant le site ne doivent pas entraîner de dépôt de poussières ou de boues sur les voies de circulation publiques.

#### **34.2 - MESURES DE RETOMBÉES**

L'exploitant met en place un réseau permettant de mesurer le suivi des retombées de poussières dans l'environnement. À compter du 1<sup>er</sup> janvier 2018 ce suivi se fera conformément aux dispositions des articles 19.6 à 19.9 de l'arrêté ministériel du 22 septembre 1994 modifié relatif aux exploitations de carrières (plan de surveillance, stations de mesures, périodicité des mesures, station météorologique...).

Les résultats de mesures seront consignés sur un registre tenu à la disposition de l'inspection des installations classées.

#### **ARTICLE 35 : INCENDIES ET EXPLOSION**

Les installations sont pourvues d'équipements de lutte contre l'incendie adaptés et conformes aux normes en vigueur. Ces matériels sont maintenus en bon état et vérifiés au moins une fois par an.

Chaque engin mobile utilisé sur la carrière est doté d'un extincteur.

L'installation de traitement, ainsi que le bassin ou la cuve de recyclage des eaux de lavage sont maintenus en permanence accessibles aux engins de lutte contre l'incendie.

La cuve ou le bassin de recyclage des eaux sont dotés d'un dispositif de raccordement de diamètre 100 mm, permettant aux engins de lutte contre l'incendie de s'alimenter en eau en cas de sinistre.

L'exploitant prend les dispositions visant à garantir en permanence le non assèchement de cette réserve en eau (hors entretien annuel).

#### **ARTICLE 36 : BRUITS ET VIBRATIONS**

##### **36.1 - BRUITS**

L'exploitation est menée de manière à ne pas être à l'origine de bruits aériens ou de vibrations mécaniques susceptibles de compromettre la santé ou la sécurité du voisinage ou de constituer une gêne pour sa tranquillité.

Le site n'est autorisé à fonctionner que les jours ouvrables, du lundi au vendredi, de 7h30 à 17h30. Ces horaires doivent être strictement respectés pour la quiétude du voisinage.

Pour des raisons techniques (maintenance, réparation des installations) ou économiques (commande supplémentaire), l'exploitant pourra faire une demande, à titre exceptionnel, d'un fonctionnement de l'activité de la carrière et des installations de traitement le samedi matin. Cette demande devra être soumise pour approbation à l'inspection des installations classées et le seuil des niveaux de bruit devront respecter les valeurs réglementaires fixées.

Des grilles en polyuréthane sont utilisées sur les cribles. Des bandes caoutchoutées amortissent les chutes des galets dans les silos et trémies. Un convoyeur à bandes pour le charroi des matériaux extraits entre les zones d'extraction et la zone d'installation de traitement est mis en place dès lors que le front d'extraction est éloigné de 300 m.

Les prescriptions de l'arrêté ministériel du 23 janvier 1997 relatif à la limitation des bruits émis dans l'environnement par les installations classées pour la protection de l'environnement sont applicables aux installations objet du présent arrêté.

Les véhicules de transport, les matériels de manutention et les engins de chantier, utilisés à l'intérieur de l'établissement doivent être conformes aux dispositions en vigueur les concernant en matière de limitation de leurs émissions sonores. En particulier les engins de chantier doivent être conformes à un type homologué. Les avertisseurs de recul des engins utilisés pour l'exploitation de la carrière sont du type cri de lynx.

L'usage de tous appareils de communication par voie acoustique (sirènes avertisseurs, haut-parleurs, etc.) gênants pour le voisinage est interdit, sauf si leur emploi est réservé à la prévention ou au signalement d'incidents graves ou d'accidents ou à la sécurité des personnes.

Les niveaux de bruit à respecter en limites du site sont de 70 dB(A) pour la période de jour, et de 60 dB(A) pour la période de nuit, sauf si les mesures font apparaître un bruit résiduel supérieur à ces valeurs.

Les émissions sonores de l'installation ne doivent pas engendrer une émergence supérieure aux valeurs admissibles fixées dans le tableau ci-après, dans les zones d'émergence réglementées telles que définies dans l'arrêté ministériel du 23 janvier 1997.

En dehors des tirs de mines, les émissions sonores de l'établissement ne doivent pas être à l'origine de niveaux de bruit et d'émergence supérieurs aux valeurs fixées dans le tableau ci-dessous :

Période	Niveaux de bruit admissible en limite de propriété	Valeur admissible de l'émergence dans les zones à émergence réglementée	
		bruit ambiant entre 35 et 45 dBA	bruit ambiant supérieur à 45 dBA
Jour : 7h à 22h sauf dimanches et jours fériés	70 dBA	6	5

L'émergence est définie comme étant la différence entre les niveaux de bruit mesurés lorsque l'installation est en fonctionnement et lorsque l'installation est à l'arrêt. Elle est mesurée conformément à la méthodologie définie dans l'arrêté du 23 janvier 1997 susvisé.

Les différents niveaux de bruit sont appréciés par le niveau de pression acoustique continu équivalent pondéré A « court »  $L_{Aeq,T}$ . L'évaluation de ce niveau de pression acoustique incluant le bruit particulier de l'ensemble de l'installation est effectuée sur une durée représentative du fonctionnement le plus bruyant de celle-ci.

Un contrôle des niveaux sonores est effectué dès le début d'exploitation de la carrière et au début de chaque nouvelle phase pour lesquelles les fronts de taille se rapprochent des habitations. Les emplacements pour la réalisation de ces mesures doivent être choisis en accord avec l'inspection des installations classées.

En cas de plaintes de voisinage les contrôles des émissions sonores ont lieu suivant la méthode dite « d'expertise ».

Ces contrôles sont réalisés par une personne ou un organisme qualifié choisi après accord de l'inspection des installations classées. Les résultats des mesures sont tenus à disposition de l'inspection des installations classées.

En cas de dépassement des valeurs limites, l'exploitant en informe sans délai l'inspection des installations classées, et lui communique, sous un délai d'un mois, la liste des dispositifs appropriés visant à garantir des niveaux d'émissions conformes.

### **36.2 - VIBRATIONS LIÉES AUX TIRS DE MINES**

Les dispositifs d'abattage à l'explosif et notamment les charges unitaires mises en œuvre doivent être adaptés à la progression des fronts de taille vers les constructions voisines. À ce titre, l'exploitant définit des plans de tirs adaptés.

Les tirs de mines sont interdits en période nocturne. Les tirs de mines sont réalisés durant les plages horaires 09:30-11h30 puis 14h30-16h00. La cadence des tirs de mines est de 30 à 40 tirs répartis sur 3 à 5 ans soit 13 tirs par an en moyenne.

Les tirs de mines ne doivent pas être à l'origine de vibrations susceptibles d'engendrer dans les constructions (immeubles occupés ou habités par des tiers ou affectés à toute autre

activité humaine et les monuments) avoisinantes des vitesses particulières pondérées supérieures à 5 mm/s mesurées suivant les trois axes de la construction.

La fonction de pondération du signal mesuré est une courbe continue définie par les points caractéristiques suivants :

BANDE DE FRÉQUENCE en Hz	PONDÉRATION DU SIGNAL
1	5
5	1
30	1
80	3/8

Chaque tir fait l'objet de mesures de vibrations. Les points de mesures sont choisis et aménagés en accord avec l'inspection des installations classées (un capteur est positionné au niveau de la parcelle 11). Un registre est tenu à jour pour indiquer les caractéristiques techniques de chaque tir ainsi que les résultats des mesures.

Ce registre est tenu en permanence, durant toute la durée de l'exploitation, à la disposition de l'inspection des installations classées. Un bilan des mesures lui est adressé chaque année.

L'exploitant avertit, selon les modalités définies avec les parties intéressées, au moins 24 heures à l'avance, du jour et de l'heure de chaque tir de mines.

### **36.3 - AUTRES VIBRATIONS**

En dehors des tirs de mines, les prescriptions de la circulaire du 23 juillet 1986 relative aux vibrations mécaniques émises dans l'environnement par les installations classées pour la protection de l'environnement sont applicables.

#### **ARTICLE 37 : TRANSPORT DES MATÉRIAUX**

L'exploitant fixe les règles de circulation applicables à l'intérieur de l'installation. Les règles sont portées à la connaissance des intéressés par une signalisation adaptée et par une information appropriée (plan de circulation affiché a minima à l'entrée). La vitesse est limitée à 20km/h sur l'ensemble du site.

Les véhicules ne doivent pas être stationnés moteur tournant, sauf cas de nécessité d'exploitation ou de force majeure.

Les voies de circulation internes à l'établissement sont dimensionnées et aménagées en tenant compte du gabarit, de la charge et de la fréquentation de pointe estimée des véhicules appelés à y circuler. Ces voies doivent permettre aux engins des services de secours et de lutte contre l'incendie d'évoluer sans difficulté.

L'entretien de la voirie permet une circulation aisée des véhicules par tous les temps.

Les aires de stationnement internes permettent d'accueillir l'ensemble des véhicules durant les contrôles des chargements.

Les pentes des pistes doivent être inférieure à 15%. Pour les pentes > 10% un dossier de prescriptions doit être fourni par l'exploitant. Ce dossier de prescriptions précise pour chaque type de véhicules :

- les lieux de circulation ;
- les vitesses autorisées.

#### **ARTICLE 38 : DÉCHETS**

Toutes dispositions sont prises pour limiter les quantités de déchets produits, notamment en effectuant toutes les opérations de valorisation possibles. Est un déchet, tout résidu d'un processus de production, de transformation ou d'utilisation, toute substance, matériau, produit ou plus généralement tout bien meuble abandonné ou que son détenteur destine à l'abandon.

Les diverses catégories de déchets sont collectées séparément puis valorisées ou éliminées par des installations dûment autorisées conformément à la réglementation en vigueur.

L'exploitant organise en particulier la collecte sélective des déchets tels que produits de vidanges, pneumatiques usagés, papiers, cartons, bois, plastiques, cette liste non limitative étant susceptible d'être complétée en tant que de besoin. Dans l'attente de leur évacuation, ces déchets sont conservés dans des conditions assurant toute sécurité et ne présentant pas de risque de pollution (prévention d'un lessivage par des eaux météoriques, d'une pollution des eaux superficielles et souterraines, des envols et des odeurs) pour les populations avoisinantes et l'environnement.

En particulier, les aires de transit de déchets susceptibles de contenir des produits polluants sont réalisées sur des aires étanches et aménagées pour la récupération des éventuels liquides épandus et des eaux météoriques souillées.

L'exploitant est en mesure de justifier la nature, l'origine, le tonnage et le mode d'élimination de tout déchet.

Les emballages vides ayant contenu des produits toxiques ou susceptibles d'entraîner des pollutions sont renvoyés au fournisseur lorsque le réemploi est possible.

Les emballages ayant contenu des substances explosives font l'objet d'un examen systématique afin de s'assurer qu'ils sont vides. Les conditions opératoires de cette vérification ainsi que les mesures de protection du personnel sont de la responsabilité de l'exploitant et doivent être définies dans les documents d'exploitation. Les emballages ayant contenu des substances explosives peuvent ensuite, en accord avec le fournisseur et aux conditions fixées par ce dernier, être détruits sur place (déchiquetage, brûlage,...) sur un secteur de la carrière affecté et adapté à cette opération.

#### **ARTICLE 39 : SÉCURITÉ PUBLIQUE**

L'accès au site est contrôlé par une barrière mobile, verrouillée en dehors des heures de travail, de manière à interdire l'accès à tout véhicule étranger à l'entreprise.

L'accès et les abords de toute zone dangereuse du site doivent être interdits par une clôture solide et efficace, entretenue pendant toute la durée de la présente autorisation. Le danger, notamment présenté par la proximité des fronts de taille devra être signalé par des pancartes placées, d'une part, sur le ou les chemins d'accès aux abords des travaux, d'autre part, à proximité des zones clôturées. Des panneaux "chantier interdit au public" sont mis en place sur les voies d'accès.

Les dispositions ci-dessus sont applicables aux orifices des puits et aux ouvertures de galeries qui donnent accès aux travaux souterrains.

En dehors de la présence de personnel, les installations sont neutralisées et leur accessibilité interdite.

#### **ARTICLE 40 : VOIRIES**

L'utilisation des voies doit se faire en accord avec leur gestionnaire.

Le débouché de l'accès de la carrière sur la voie publique est pré-signalisé de part et d'autre par les panneaux et panonceaux de dangers réglementaires. Le régime de priorité sera signalé par un stop positionné sur la (ou les) sorties du site.

Le débouché est aménagé de telle sorte qu'il ne crée pas de risque pour la sécurité publique. Un dégagement est aménagé en entrée du site pour permettre l'accélération des véhicules sortant et leur insertion sur la route de l'Epau. Ce dégagement est régulièrement entretenu.

La contribution de l'exploitant de carrière à la remise en état des voiries départementales et communales reste fixée par les règlements relatifs à la voirie des collectivités locales.

#### **ARTICLE 41 : HYGIÈNE ET SÉCURITÉ**

L'exploitation de la carrière, tant pour les travaux d'extraction que pour l'utilisation des explosifs, et des installations de traitement des matériaux est soumise aux dispositions des décrets n° 99-116 du 12 février 1999 relatif à l'exercice de la police des carrières et n° 80-331 du 7 mai 1980 portant règlement général des industries extractives.

Les installations sont conçues de manière à éviter, même en cas de fonctionnement anormal ou d'accident, toute projection de matériel, accumulation ou épandage de produits qui pourraient entraîner une aggravation du danger.

Les installations d'appareils nécessitant une surveillance ou des contrôles fréquents au cours de leur fonctionnement sont disposées ou aménagées de telle manière que des opérations de surveillance puissent être exécutées aisément.

L'installation électrique et le matériel utilisé sont appropriés aux risques inhérents aux activités exercées.

Le matériel et les canalisations électriques doivent être maintenus en bon état et rester en permanence conformes à leurs spécifications d'origine.

Les installations doivent être vérifiées lors de leur mise en service après chaque déménagement ou après avoir subi une modification de structure, puis au minimum une fois par an. Ces vérifications font l'objet de rapports détaillés dont la conclusion précise très explicitement les déficiences constatées auxquelles il faut remédier dans les plus brefs délais.

La carrière doit être pourvue d'équipements de lutte contre l'incendie adaptés et conformes aux normes en vigueur. Ces matériels sont maintenus en bon état et vérifiés au moins une fois par an. Ils sont judicieusement répartis dans les installations.

Les moyens de secours sont signalés, leur accès dégagé en permanence, ils sont entretenus en bon état de fonctionnement.

L'exploitant veille à la qualification professionnelle et à la formation "sécurité" de son personnel.

Celui-ci est formé à l'utilisation des matériels de lutte contre l'incendie et des moyens de secours.

L'exploitant établit les consignes de sécurité que le personnel doit respecter ainsi que les mesures à prendre (arrêt des machines, extinction, évacuation,...) en cas d'incident grave ou d'accident.

Ces consignes sont portées à la connaissance du personnel et affichées à des emplacements judicieux.

Des consignes générales de sécurité écrites sont établies pour la mise en œuvre des moyens d'intervention et l'appel des moyens de secours extérieurs.

Les numéros d'appels et l'adresse des services de secours les plus proches sont affichés (bureau et bascule).

Le personnel travaillant sur site doit disposer d'un moyen de communication téléphonique.

#### **TITRE VI – DISPOSITIONS PARTICULIÈRES APPLICABLES AU REMBLAIEMENT**

##### **ARTICLE 42 : PLAN D'EXPLOITATION DES ZONES DE REMBLAIS**

L'exploitant tient à jour un plan d'exploitation des zones de remblayage. Ce plan coté en plan et altitude permet d'identifier les parcelles ou alvéoles où sont entreposés les différents matériaux. Ces parcelles ou alvéoles, ont une superficie maximale de 2500 m<sup>2</sup>.

Ce plan topographique permet de localiser les zones de remblais correspondant aux données figurant au registre visé au point 44.6.

#### **ARTICLE 43 : INFORMATION**

L'exploitant affiche en permanence de façon visible à l'entrée de la carrière un avis énumérant les types de déchets inertes admissibles.

#### **ARTICLE 44 : CONDITIONS D'ADMISSION**

##### **44.1 - DÉCHETS ADMISSIBLES**

Les seuls déchets admissibles sont les déchets inertes énumérés dans l'**annexe 6** du présent arrêté, issus exclusivement, directement ou indirectement, des chantiers et des industries du bâtiment et des travaux publics et des carrières.

Il est notamment interdit de recevoir sur le site :

- les déchets d'amiante liés à des matériaux inertes ou contenant de l'amiante provenant :
  - du démantèlement d'installations techniques (calorifugeage de tuyauteries, isolant, cuve...);
  - de démolitions conformément à la circulaire n°97-15 du 9 janvier 1997 ;
- les déchets inertes provenant du process d'installations classées pour la protection de l'environnement, à l'exception des matériaux provenant de l'exploitation de carrières ou de l'industrie du bâtiment ou des travaux publics ;
- les déchets n'ayant pas le caractère inerte ;
- les matériaux contenant du bitume ;
- les terres contaminées et celles présentant une présomption de contamination, sauf à démontrer leur caractère inerte après mise en œuvre d'une procédure d'acceptation préalable ;
- les déchets liquides ou dont la siccité est inférieure à 30 % ;
- les déchets dont la température est supérieure à 60°C ;
- les déchets non pelletables ;
- les déchets pulvérulents, à l'exception de ceux préalablement conditionnés ou traités en vue de prévenir une dispersion sous l'effet du vent.

Le caractère inerte est mesuré avec les tests en **annexe 5** du présent arrêté, qui indique les valeurs maximales ne devant pas être dépassées.

Il est interdit de procéder à une dilution ou à un mélange des déchets dans le seul but de satisfaire aux critères d'admission.

##### **44.2 - DOCUMENT PRÉALABLE**

Avant la livraison ou avant la première d'une série de livraisons d'un même déchet inerte, l'exploitant demande au producteur des déchets un document préalable indiquant :

- le nom et les coordonnées du producteur des déchets et, le cas échéant, son numéro SIRET ;
- l'origine des déchets ;
- le libellé ainsi que le code à six chiffres des déchets, en référence à la liste des déchets figurant à l'annexe II de l'article R. 541-8 du code de l'environnement (la liste des déchets admissibles et leur code sont précisés en **annexe 6**) ;
- les quantités de déchets concernées ;  
le cas échéant, sont annexés à ce document, les résultats de l'acceptation préalable mentionnée au point 44.3 ;

Ce document est signé par le producteur des déchets et les différents intermédiaires le cas échéant (dont les transporteurs).



Toutefois, si les déchets sont apportés en faibles quantités ou de façon occasionnelle, le document préalable précité pourra être rempli avant enfouissement par l'exploitant de la carrière d'accueil sous la responsabilité du producteur de déchets ou de son représentant lors de la livraison des déchets.

La durée de validité du document précité est d'un an.

Le document préalable est conservé par l'exploitant pendant au moins trois ans et est tenu à la disposition de l'inspection des installations classées.

#### **44.3 - PROCÉDURE D'ACCEPTATION PRÉALABLE**

En cas de présomption de contamination des déchets, c'est-à-dire lorsque les déchets proviennent d'un site reconnu contaminé, ou dès lors qu'ils ont été au contact de sources potentiellement polluantes (citernes d'hydrocarbures, activités passées en surface à caractère polluant...), ou en cas de déchets énumérés dans l'**annexe 6** provenant de sites contaminés (chantier du bâtiment et des travaux publics sur lequel une pollution, quelle qu'en soit la nature, a été identifiée), et avant leur arrivée dans la carrière, le producteur des déchets effectue une procédure d'acceptation préalable afin de disposer de tous les éléments d'appréciation nécessaires sur la possibilité de stocker ces déchets dans la carrière.

Cette acceptation préalable contient a minima une évaluation du potentiel polluant des déchets par un essai de lixiviation pour les paramètres définis à l'**annexe 5** et une analyse du contenu total pour les paramètres définis dans la même annexe. Le test de lixiviation à appliquer est le test normalisé NF EN 12 457-2. Seuls les déchets respectant les critères définis en **annexe 5** peuvent être admis.

#### **44.4 - CONTRÔLE D'ADMISSION**

Tout déchet admis fait l'objet d'une vérification des documents d'accompagnement.

Un contrôle visuel et olfactif des déchets est réalisé lors du déchargement du camion et lors du régilage des déchets afin de vérifier l'absence de déchets non autorisés. En cas de doute, l'exploitant suspend l'admission et la subordonne aux résultats de la procédure d'acceptation préalable. Le déversement direct de la benne du camion de livraison est interdit sans vérification préalable du contenu de la benne et en l'absence de l'exploitant ou de son représentant.

Pour le cas de déchets interdits qui pourraient être présents en faibles quantités et aisément séparables, l'exploitant doit prévoir des bennes intermédiaires qui accueilleront ce type de déchets dans la limite de 50 m<sup>3</sup>. Les déchets recueillis (bois, plastiques, emballages...) sont ensuite dirigés vers des installations d'élimination adaptées dûment autorisées.

#### **44.5 - ACCUSÉ DE RÉCEPTION ET REFUS DE DÉCHETS**

En cas d'acceptation des déchets pour chaque chantier et pour chaque type de déchets, l'exploitant délivre un accusé de réception au producteur des déchets sur lequel sont mentionnés *a minima* :

- le nom et les coordonnées du producteur des déchets ;
- le nom et l'adresse du transporteur ;
- le libellé du déchet ;
- la quantité de déchets admise ;
- les dates de début et fin de chantier ;
- la date et l'heure de l'accusé réception.

En cas de refus, l'inspection des installations classées est informée, sous la forme d'un récapitulatif mensuel adressé en début de mois, des caractéristiques suivantes du ou des lot(s) refusé(s) :

- la date et heure du refus ;
- les caractéristiques et les quantités de déchets refusées ;
- l'origine des déchets ;
- le motif de refus d'admission ;
- le nom et les coordonnées du producteur des déchets ;

- le libellé des déchets ;
- le nom et l'adresse du transporteur ;
- le numéro d'immatriculation du véhicule.

Pour ce faire, l'exploitant tient un registre de refus comportant les éléments mentionnés dans le paragraphe précédent.

En cas de refus, le déchet est alors rechargé dans le véhicule d'origine et évacué du site immédiatement.

L'exploitant rédige une consigne traitant des cas de refus de déchets. Cette consigne doit prévoir l'information du producteur de déchet, le retour immédiat du déchet vers ledit producteur ou l'expédition vers un centre de traitement autorisé.

#### **44.6 - REGISTRE D'ADMISSION**

L'exploitant tient à jour un registre d'admission, éventuellement sous format électronique, dans lequel il consigne pour chaque chargement de déchets présenté :

- la date et l'heure de réception ;
- l'origine, la nature et la masse des déchets ;
- la référence du document préalable cité au point 44.2. ;
- l'identité du transporteur ;
- le numéro d'immatriculation du véhicule ;
- la référence permettant de localiser la zone où les déchets ont été mis en remblais sur la carrière ;
- le résultat du contrôle visuel et, le cas échéant, de la vérification des documents d'accompagnement ;
- le cas échéant, le motif de refus d'admission.

Ce registre, ainsi que l'ensemble des documents concernant l'acceptation préalable et la réception ou le refus du déchet, sont conservés pendant toute la durée d'autorisation de la carrière et a minima jusqu'à la survenance du procès-verbal de récolement du site.

#### **44.7 - Suivi**

Le suivi des prescriptions des articles 42 et 44.1 à 44.6 fera l'objet d'un rapport annuel adressé à l'inspection des installations classées.

L'inspection des installations classées pourra demander un rapport établi par un organisme indépendant en cas de besoin.

### **ARTICLE 45 : CONDITIONS D'EXPLOITATION DES REMBLAIS**

La mise en place des déchets au sein du stockage est organisée de manière à assurer la stabilité de la masse des déchets, en particulier à éviter les glissements.

L'exploitant doit terminer le remplissage d'une zone de remblai avant d'attaquer celui de la zone de remblai suivante.

Les zones de remblai sont matérialisées par des repères sur site.

Chaque couche de déchets est compactée avant la constitution de la couche suivante, afin d'assurer la stabilité de l'ensemble de la hauteur du remblai.

## **TITRE VII – PRISE EN COMPTE DE LA BIODIVERSITÉ**

Les mesures de suppression, réduction d'impact, ainsi que les mesures compensatoires sont fixées par l'arrêté préfectoral « *portant autorisation de perturbation intentionnelle et/ou destruction de spécimens, ou altération ou destruction d'habitats d'espèces protégées* » n°38 2016 12 05 009 du 5 décembre 2016 à mettre en œuvre dans l'emprise de la carrière.

## TITRE VIII - RÉCAPITULATIF DES ÉCHÉANCES

Articles	Contrôles ou mesures à prendre	Date d'échéance ou périodicité
33.3.4	Analyses dans les eaux souterraines	Mesures triennales pour le niveau d'eau et semestrielles pour la qualité (une en période de basses eaux et une en période de hautes eaux)
36	Mesures de bruit dans l'environnement	Tous les 3 ans
34	Mesures de poussières dans l'environnement	Une analyse de l'état zéro puis tous les 5 ans si le risque est faible

## TITRE IX - DISPOSITIONS DIVERSES

### **ARTICLE 46 : MODIFICATION**

Toute modification envisagée par l'exploitant aux installations, à leur mode d'utilisation ou à leur voisinage, de nature à entraîner un changement notable des éléments du dossier de demande d'autorisation ou des prescriptions du présent arrêté est portée, avant sa réalisation, à la connaissance du préfet avec tous les éléments d'appréciation.

### **ARTICLE 47 : CONTRÔLES ET ANALYSES**

L'inspection des installations classées peut demander que des prélèvements, des contrôles ou des analyses soient effectués par un organisme indépendant, dont le choix sera soumis à son approbation, s'il n'est pas agréé à cet effet, dans le but de vérifier le respect des prescriptions du présent arrêté ; les frais occasionnés par ces interventions sont supportés par l'exploitant.

Il pourra demander en cas de nécessité la mise en place et l'exploitation aux frais de l'exploitant d'appareils pour le contrôle des émissions, des bruits, des vibrations ou des concentrations des matières polluantes dans l'environnement.

### **ARTICLE 48 : ENREGISTREMENTS, RAPPORTS DE CONTRÔLE ET REGISTRES**

Tous les enregistrements, rapports de contrôle et registres mentionnés dans le présent arrêté sont conservés respectivement durant un an, deux ans, et cinq ans à la disposition de l'inspection des installations classées qui pourra, par ailleurs, demander que des copies ou synthèses de ces documents lui soient adressées.

### **ARTICLE 49 : PUBLICATION DE L'AUTORISATION**

Le présent arrêté sera inséré au recueil des actes administratifs de la préfecture de l'Isère.

Un extrait du présent arrêté sera affiché à la porte de la mairie d'Arandon pendant un mois, avec l'indication qu'une copie intégrale est déposée à la mairie et mise à la disposition de tout intéressé. Il est justifié de l'accomplissement de cette formalité par un certificat d'affichage.

Le même extrait sera affiché, en permanence, de façon visible, dans l'installation, par les soins de l'exploitant.

Le présent arrêté sera publié sur le site internet des services de l'État en Isère pendant une durée minimale d'un mois.

Un avis sera inséré, par les soins de la préfecture, dans deux journaux locaux diffusés dans tout le département, aux frais du pétitionnaire.

**ARTICLE 50 : DÉLAIS ET VOIES DE RECOURS**

Le présent arrêté est soumis à un contentieux de pleine juridiction en application de l'article L. 181-17.

Il peut être déféré auprès du tribunal administratif de Grenoble conformément à l'article R. 181-50 :

1° par les pétitionnaires ou exploitants, dans un délai de deux mois à compter de la date à laquelle la décision leur a été notifiée.

2° par les tiers intéressés en raison des inconvénients ou des dangers pour les intérêts mentionnés aux articles L. 181-3 dans un délai de quatre mois à compter de l'affichage en mairie et de la publication de la décision sur le site internet de la préfecture. Le délai court à compter de la dernière formalité accomplie. Si l'affichage constitue cette dernière formalité, le délai court à compter du premier jour d'affichage de la décision.

Le présent arrêté peut faire l'objet d'un recours gracieux ou hiérarchique dans le délai de deux mois. Ce recours administratif prolonge de deux mois les délais mentionnés aux 1° et 2° ci-avant en application de l'article R.181-50.

Les tiers qui n'ont acquis ou pris à bail des immeubles ou n'ont élevé des constructions dans le voisinage d'une installation classée que postérieurement à l'affichage ou à la publication de l'arrêté autorisant l'ouverture de cette installation ou atténuant les prescriptions primitives ne sont pas recevables à déférer ledit arrêté à la juridiction administrative (article L. 514-6 alinéa 3).

**ARTICLE 51 : DROIT DES TIERS**

La présente autorisation est accordée sous réserve des droits des tiers et n'a d'effet que dans la limite des droits de propriété ou d'extraction dont bénéficie le titulaire.

**ARTICLE 52 : COMITÉ LOCAL D'INFORMATION**

Un comité local d'information sur l'exploitation de la carrière d'Arandon sera mis en place. Il sera placé sous la présidence de monsieur le maire d'Arandon et sera composé notamment de l'exploitant, de représentants de l'administration et de la commune, ainsi que de représentants de riverains du site ou membres d'association de protection de l'environnement.

Le comité se réunira à l'initiative du maire, sur demande motivée d'un des membres. Le président pourra, en tant que de besoin, convier toute personne compétente, aux réunions du comité.

**ARTICLE 53 : SANCTIONS**

Si les prescriptions fixées dans le présent arrêté ne sont pas respectées, indépendamment des sanctions pénales, les sanctions administratives prévues par le code de l'environnement ou celles prévues par le code minier peuvent être appliquées.

Toute mise en demeure, prise en application du code de l'environnement et des textes en découlant, non suivie d'effet constitue un délit.

**ARTICLE 54 : VALIDITÉ DE L'AUTORISATION**

L'arrêté d'autorisation cesse de produire effet lorsque l'installation classée n'a pas été mise en service dans le délai de trois ans ou n'a pas été exploitée durant deux années consécutives.

**ARTICLE 55 : LOIS ET RÈGLEMENTS**

L'exploitant devra se conformer aux lois et règlements intervenus ou à intervenir sur les installations classées et exécuter, dans les délais prescrits, toute mesure qui lui serait ultérieurement imposée dans l'intérêt de la sécurité et de la salubrité publiques ou pour faire cesser des inconvénients préjudiciables au voisinage.

**ARTICLE 56 : RESPECT DES TEXTES ET DES PRESCRIPTIONS**

Faute par l'exploitant de se conformer aux textes réglementaires en vigueur et aux prescriptions précédemment édictées, il sera fait application des sanctions administratives et pénales prévues par le code de l'environnement, livre V, titre 1er.

**ARTICLE 57 : AUTRES AUTORISATIONS**

Le présent arrêté ne préjuge en rien les autorisations qui pourraient être nécessaires en vertu d'autres réglementations pour l'implantation, l'installation et le fonctionnement des activités susvisées.

**ARTICLE 59 : EXÉCUTION DU PRÉSENT ARRÊTE -**

La secrétaire générale de la préfecture de l'Isère, le sous-préfet de La Tour du Pin, la directrice régionale de l'environnement, de l'aménagement et du logement Auvergne-Rhône-Alpes, la directrice départementale des territoires, le délégué départemental de l'agence régionale de santé Auvergne-Rhône-Alpes, le directeur régional des affaires culturelles, le colonel commandant le groupement de gendarmerie de l'Isère, sont chargés chacun en ce qui le concerne de l'exécution du présent arrêté dont copie sera adressée au pétitionnaire et au maire d'Arandon.

Fait à Grenoble le, **14 AVR. 2017**

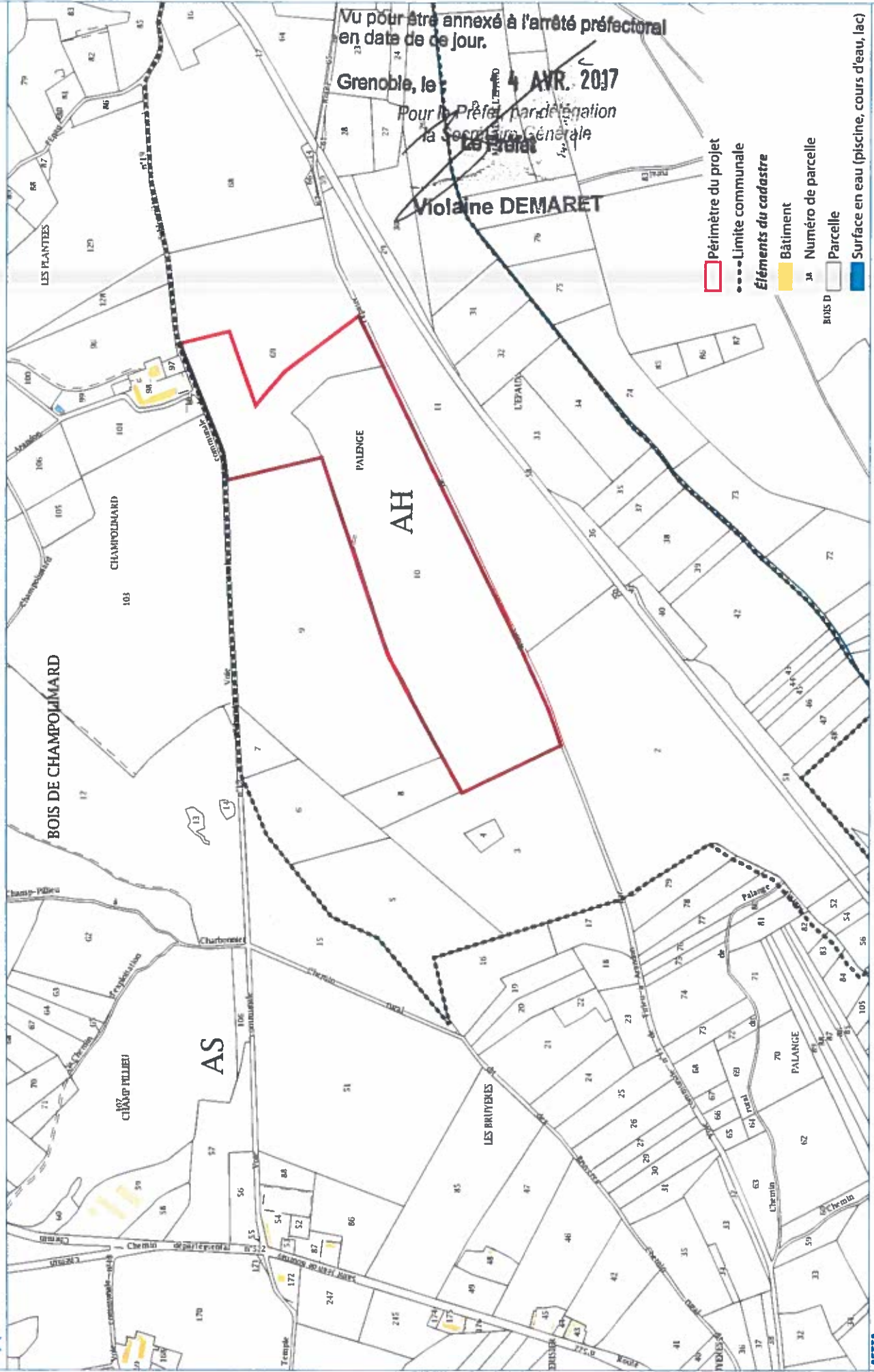
LE PRÉFET,

*Pour le Préfet, par délégation  
la Secrétaire Générale*

  
Violaine DEMARET

**ANNEXE 1**  
**PLAN PARCELLAIRE**

# PLAN CADASTRAL - SECTION AH



- Périmètre du projet
- Limite communale
- Éléments du cadastre**
- Bâtiment
- 34 Numéro de parcelle
- Parcelle
- Surface en eau (piscine, cours d'eau, lac)

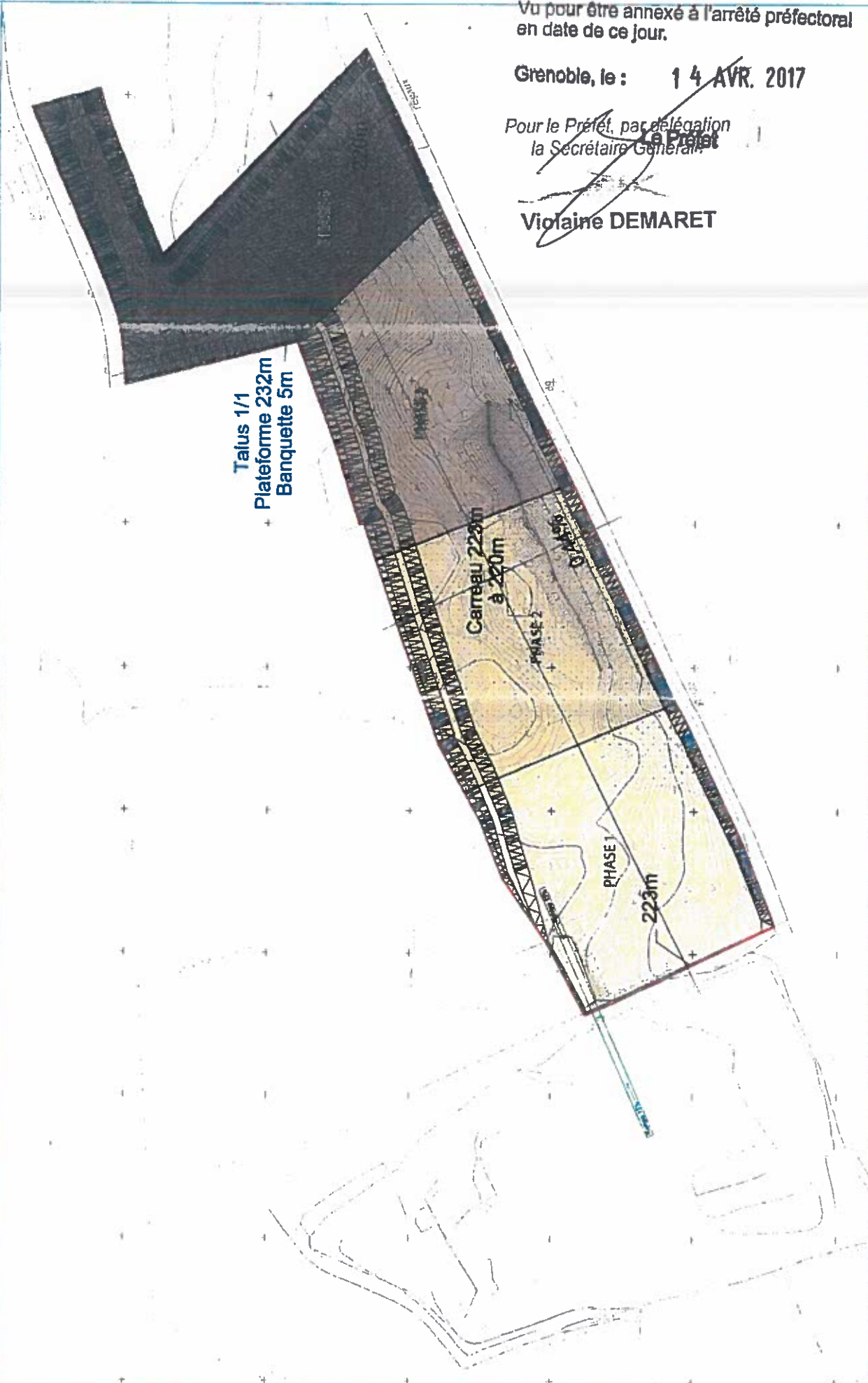


**ANNEXE 2**  
**PLANS DE PHASAGE**

---

# PLAN DE PHASAGE D'EXTRACTION

Carrière n°2 Bois de Palange - Commune d'Arandon



Talus 1/1  
Plateforme 232m  
Banquette 5m

Vu pour être annexé à l'arrêté préfectoral en date de ce jour.

Grenoble, le : 14 AVR. 2017

Pour le Préfet, par délégation  
la Secrétaire Générale

Violaine DEMARET

# PLAN DE PHASAGE DE REMBLAIEMENT



Vu pour être annexé à l'arrêté préfectoral en date de ce jour.

Grenoble, le : 14 AVR. 2017

Pour le Préfet, par délégation  
la Secrétaire Générale

Violaine DEMARET

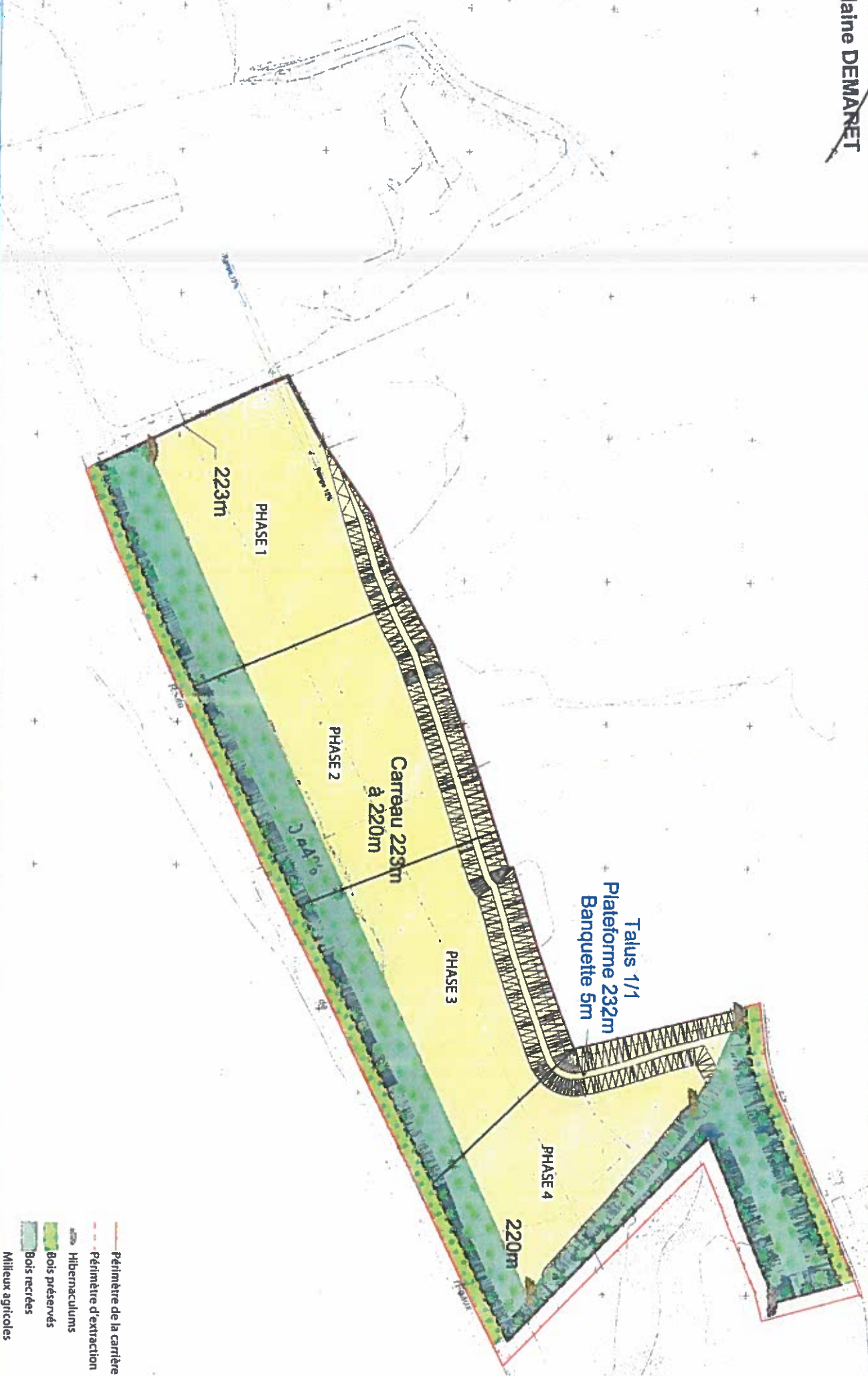
**ANNEXE 3****PLANS ET SCHÉMAS DE REMISE EN ÉTAT**



14 AVR. 2017

Carrière n°2 Bois de Palenge - Commune d'Ardenon  
**PLAN DE REMISE EN ÉTAT**

Violaine DEMARET



Vu pour être annexé à l'arrêté préfectoral  
en date de ce jour.

32

Grenoble, le :

14 AVR. 2017

ANNEXE 4

Le Préfet,  
Pour le Préfet, par délégation,  
la Secrétaire Générale

**Violaine DEMARET**

Paramètres
pH
Conductivité
Oxygène dissous
Demande chimique en oxygène (DCO)
MES
Hydrocarbures (C10 à C40)
Manganèse
Aluminium
Fer total (Fe)
Indice phénols
Acrylamide
As, Cr, Cu, Hg, Mn, Pb, Zn
PCB (Biphényles polychlorés 7 congénères)
HAP (Hydrocarbures aromatiques polycycliques)

Grenoble, le :

14 AVR. 2017

ANNEXE 5 :

**CRITÈRES D'ADMISSION POUR LES DECHETS INERTES SOUMIS A LA PROCEDURE  
D'ACCEPTATION PREALABLE**

Pour le Préfet  
la Secrétaire Générale

**Violaine DEMARET**

1. Paramètres à vérifier lors du test de lixiviation et valeurs limites à respecter

Paramètres	Valeur limite à respecter exprimée en mg/kg de matière sèche
As	0.5
Ba	20
Cd	0.04
Cr total	0.5
Cu	2
Hg	0.01
Mo	0.5
Ni	0.4
Pb	0.5
Sb	0.06
Se	0.1
Zn	4
Fluorures	10
Chlorures (***)	800
Sulfates (*) (***)	1 000
Indice phénols	1
COT sur éluat (**)	500*
FS (fraction soluble) (***)	4000

(\*) Si le déchet ne respecte pas cette valeur pour le sulfate, il peut être encore jugé conforme aux critères d'admission si la lixiviation ne dépasse pas les valeurs suivantes : 1500 mg/l à un ratio L/S=0,1 l/kg et 6 000 mg/kg de matière sèche à un ratio L/S=10 l/kg. Il est nécessaire d'utiliser l'essai de percolation NF CEN/TS 14405 pour déterminer la valeur lorsque L/S=0,1 l/kg dans les conditions d'équilibre initial ; la valeur correspondant à L/S=10 l/kg peut être déterminée par un essai de lixiviation NF EN 12457-2 ou par un essai de percolation NF CEN/TS 14405 dans des conditions approchant l'équilibre local.

(\*\*) Si le déchet ne satisfait pas à la valeur limite indiquée pour le carbone organique total sur éluat à sa propre valeur de pH, il peut aussi faire l'objet d'un essai de lixiviation NF EN 12457-2 avec un pH compris entre 7,5 et 8,0. Le déchet peut être jugé conforme aux critères d'admission pour le



carbone organique total sur éluat si le résultat de cette détermination ne dépasse pas 500 mg/kg de matière sèche.

(\*\*\*) Si le déchet ne respecte pas au moins une des valeurs fixées pour le chlorure, le sulfate ou la fraction soluble, le déchet peut être encore jugé conforme aux critères d'admission s'il respecte soit les valeurs associées au chlorure et au sulfate, soit celle associée à la fraction soluble.

## 2. Paramètres à vérifier pour le contenu total et valeurs limites à respecter

Paramètres	Valeur limite à respecter, exprimée en mg/kg de déchet sec
COT (Carbone organique total)	30 000 (**)
BTEX (Benzène, toluène, éthylbenzène et xylènes)	6
PCB (Byphényles polychlorés 7 congénères)	1
Hydrocarbures (C10 à C40)	500
HAP (Hydrocarbures aromatiques polycycliques)	50

(\*\*) Une valeur limite plus élevée peut être admise, à condition que la valeur limite de 500 mg/kg soit respectée pour le COT sur éluat, soit au pH du sol, soit pour un pH situé entre 7,5 et 8,0.

\* Vu pour être annexé à l'arrêté préfectoral en date de ce jour.

Grenoble, le : 14 AVR. 2017

ANNEXE 6

Le Préfet  
Pour le Préfet, par délégation  
la Secrétaire Générale

LISTE DES DÉCHETS ADMISSIBLES

LISTE DES DÉCHETS ADMISSIBLES EN PROVENANCE DE CARRIÈRES ET DE L'INDUSTRIE DU BÂTIMENT ET DES TRAVAUX PUBLICS			
CHAPITRE DE LA LISTE DES DÉCHETS (art. R. 541-8 du code de l'environnement)	CODE (art. R. 541-8 du code de l'environnement)	DESCRIPTION	RESTRICTIONS
17. Déchets de construction et de démolition	17 01 01	Bétons	Uniquement déchets de construction et de démolition triés (1)
17. Déchets de construction et de démolition	17 01 02	Briques	
17. Déchets de construction et de démolition	17 01 03	Tuiles et céramiques	
17. Déchets de construction et de démolition	17 01 07	Mélange de béton, briques, tuiles et céramiques	
17. Déchets de construction et de démolition	17 05 04	Terres et pierres (y compris déblais)	A l'exclusion de la terre végétale, de la tourbe, et des terres et pierres provenant de sites contaminés.  Toutefois, la réception de terre végétale est admise, non pour le remblaiement du site, mais pour la constitution de l'horizon supérieur lors des opérations de réaménagement.
20. Déchets municipaux	20 02 02	Terres et pierres	Provenant uniquement de déchets de jardins et de parcs, à l'exclusion de la terre végétale et de la tourbe.
(1) Les déchets de construction et de démolition triés mentionnés dans cette liste et contenant en faible quantité d'autres types de matériaux tels que des métaux, des matières plastiques, du plâtre, des substances organiques, du bois, du caoutchouc, etc, peuvent également être admis dans l'installation.			

PRÉFET DE L'ISÈRE

**Direction départementale  
de la protection des populations**

**Service installations classées**

Téléphone : 04 56 59 49 99  
Mél : ddpp-ic@isere.gouv.fr

21 DEC. 2016

Affaire suivie par : Françoise Chavet  
Téléphone : 04.56.59.49.34  
Mél : francoise.chavet@isere.gouv.f

Madame la directrice,

Le 25 novembre 2016, je vous ai adressé, pour avis, un projet d'arrêté concernant l'autorisation d'exploiter une installation de traitement de matériaux et une station de transit de produits minéraux situées sur la commune d'Arandon lieu-dit « Bois de Palenge ».

Par mél du 6 décembre 2016, vous m'avez indiqué n'avoir aucune observation à formuler.

Aussi je vous prie de bien vouloir trouver ci-joint copie de l'arrêté n°DDPP-ENV-2016-12-06 du 16 décembre 2016 autorisant l'exploitation d'une installation de traitement de matériaux.

En application de la réglementation en vigueur - Livre V du code de l'environnement - je vous rappelle qu'un avis, aux fins d'information des tiers, sera inséré dans deux journaux locaux ou régionaux diffusés dans tout le département, mes services se chargeant de cette insertion, les frais restant à votre charge.

Par ailleurs, il vous appartient d'afficher en permanence, de façon visible, sur les lieux de l'installation, un extrait de l'arrêté correspondant énumérant notamment les prescriptions auxquelles celle-ci est soumise.

Je vous prie de croire, Madame la directrice, à l'expression de mes respectueux hommages.

Pour le Préfet et par délégation  
Le directeur

Claude COLARDELLE

Madame la Directrice de la  
Société François PERRIN  
102, route de Lyon  
38510 MORESTEL

PRÉFET DE L'ISÈRE

**Direction départementale  
de la protection des populations**

**Service protection de l'environnement**

Grenoble, le **16 DEC. 2016**

Téléphone : 04 56 59 49 99  
Mél : ddpp-envi@isere.gouv.fr

Affaire suivie par : Françoise Chavet  
Téléphone : 04.56.59.49.34  
Mél : francoise.chavet@isere.gouv.fr

## **ARRÊTE PRÉFECTORAL**

### **Autorisation d'exploitation d'une installation de traitement de matériaux lieu-dit « Bois de Palenge »**

**-Commune d'ARANDON-**

**Société FRANCOIS PERRIN SAS**

**N°DDPP-ENV-2016-12-06**

**Le préfet de l'Isère**

**Chevalier de la Légion d'Honneur  
Chevalier de l'Ordre National du Mérite**

- VU** le code de l'environnement annexé à l'ordonnance n° 2000-914 du 18/09/2000, notamment les titres 1 et 4 des parties législative et réglementaire du livre V
- VU** le code minier et l'ensemble des textes pris pour l'application dudit code ;
- VU** la loi n° 92-3 du 3 janvier 1992 sur l'eau ;
- VU** la loi n° 2001-44 du 17 janvier 2001 relative à l'archéologie préventive ;
- VU** la nomenclature des installations classées ;
- VU** l'arrêté ministériel du 22/09/94 relatif aux exploitations de carrières et aux installations de premier traitement de matériaux modifié par l'arrêté ministériel du 24/01/2001 ;
- VU** l'arrêté ministériel du 23 janvier 1997 modifié relatif à la limitation des bruits émis dans l'environnement par les installations classées pour la protection de l'environnement ;
- VU** l'arrêté ministériel du 07 juillet 2009 relatif aux modalités d'analyse dans l'air et dans l'eau dans les ICPE ;
- VU** l'arrêté ministériel du 19 avril 2010 relatif à la gestion des déchets des industries extractives ;
- VU** l'arrêté préfectoral n° 93.1191 du 15/03/1993 autorisant la société François PERRIN SAS à exploiter une carrière de graviers sur le territoire de la commune d'Arandon pour une superficie de 146 899 m<sup>2</sup> ;

- VU** l'arrêté préfectoral n° 2007-00614 du 25 janvier 2007 autorisant un renouvellement extension de l'autorisation de carrière sur le territoire de la commune d'Arandon pour une superficie de 194 2013 m<sup>2</sup> ;
- VU** l'arrêté préfectoral n° 2012 du 26 juillet 2012 autorisant l'augmentation de la capacité de prélèvement d'eau dans le milieu naturel à 40m<sup>3</sup>/h sans dépasser 52 000 m<sup>3</sup> par an ;
- VU** l'arrêté préfectoral n° 2015-097-0037 du 7 avril 2015 modifiant les conditions de remise en état des parcelles de la carrière prévues pour accueillir les installations de traitement des matériaux ;
- VU** le récolement partiel fait le 20 octobre 2016 dans le cadre de la remise en état de la carrière ;
- VU** la demande, les plans et l'étude d'impact en date du 09 janvier 2016 ;
- VU** l'arrêté préfectoral n° DDPP-ENV-2016-04-014 du 19 avril 2016 portant mise à l'enquête publique du 24 mai 2016 au 25 juin 2016 la demande susvisée ;
- VU** les avis et observations exprimés au vu de l'enquête réglementaire ;
- VU** le mémoire en réponse du pétitionnaire ;
- VU** l'avis du commissaire enquêteur ;
- VU** le rapport de Mme la directrice régionale de l'environnement de l'aménagement et du logement Auvergne-Rhône-Alpes en date du 24 octobre 2016 ;
- VU** l'avis de la commission départementale de la nature des paysages et des sites, formation spécialisée des carrières en date du 23 novembre 2016 ;
- VU** le POS approuvé de la commune d'Arandon ;
- CONSIDÉRANT** que le projet consiste à réorganiser l'activité en exploitant les installations de traitement de matériaux sur le site contigu à la carrière ;
- CONSIDÉRANT** que les futures installations seront peu visibles depuis l'extérieur du site ;
- CONSIDÉRANT** que les impacts sur les milieux naturels seront quasiment nuls et que le projet s'insère dans un site artificiel précédemment exploité en carrière ;
- CONSIDÉRANT** qu'en fin d'exploitation, la surface globale remise à l'agriculture sera équivalente voire supérieure à la surface agricole d'origine ;
- CONSIDÉRANT** que la conception moderne des nouvelles installations réduira considérablement les émissions de poussière ;
- CONSIDÉRANT** que la configuration du site avec de hauts merlons ou talus en bordure du périmètre autorisé contribuera à l'atténuation du bruit généré par l'activité ;
- CONSIDÉRANT** que le circuit des eaux de process sera entièrement fermé ;
- CONSIDÉRANT** que des aires étanches munies de bacs de rétention seront mises en place pour éviter toute fuite de polluant dans le sol ;
- CONSIDÉRANT** que le remplissage du réservoir est effectué sur une surface étanche de 100m<sup>2</sup> associée à un séparateur d'hydrocarbures ;

**CONSIDÉRANT** que cette nouvelle installation ne remet pas en cause la remise en état prévue initialement pour la carrière ;

**CONSIDÉRANT** qu'en fin d'exploitation du gisement et de l'installation, la remise en état du carreau de la carrière consistera en un réaménagement à vocation naturelle et agricole ;

**CONSIDÉRANT** les capacités techniques et financières de la société François PERRIN SAS;

**CONSIDÉRANT** qu'aux termes de l'article L 512-1 du code de l'environnement, l'autorisation ne peut être accordée que si les dangers ou inconvénients de l'installation peuvent être prévenus par des mesures que spécifie l'arrêté préfectoral,

**CONSIDÉRANT** que les conditions d'aménagement et d'exploitation, telles qu'elles sont définies par le présent arrêté, permettent de prévenir les dangers et inconvénients de l'installation pour les intérêts mentionnés à l'article L 511-1 du code de l'environnement, notamment pour la commodité du voisinage, pour la santé, la sécurité, la salubrité publiques et pour la protection de la nature et de l'environnement,

**CONSIDÉRANT** qu'un projet d'arrêté a été adressé au pétitionnaire le 25 novembre 2016 afin de recueillir son avis ;

**CONSIDÉRANT** l'accord de la Sté François PERRIN SAS par mél du 6 décembre 2016 concernant le projet soumis pour avis ;

SUR proposition de M. le Secrétaire Général de la Préfecture

## **A R R E T E**

Bénéficiaire et portée de l'autorisation

### **Article 1 : Exploitant titulaire de l'autorisation**

La société François PERRIN SAS, 102, route de Lyon -BP 16- 38510 MORESTEL est autorisée sous réserve du strict respect des prescriptions du présent arrêté à exploiter, sur le territoire de la commune d'Arandon au lieu-dit « Bois de Palenge », les installations détaillées dans les articles suivants.

### **Article 2 : Installations non visées par la nomenclature ou soumises à déclaration ou soumises a enregistrement**

Les prescriptions du présent arrêté s'appliquent également aux autres installations ou équipements exploités dans l'établissement, qui, mentionnés ou non dans la nomenclature, sont de nature par leur proximité ou leur connexité avec une installation soumise à autorisation à modifier les dangers ou inconvénients de cette installation.

Les dispositions des arrêtés ministériels existants relatifs aux prescriptions générales applicables aux installations classées soumises à déclaration sont applicables aux installations classées soumises à déclaration incluses dans l'établissement dès lors que ces installations ne sont pas régies par le présent arrêté préfectoral d'autorisation.

Les dispositions des arrêtés ministériels existants relatifs aux prescriptions générales applicables aux installations classées soumises à enregistrement sont applicables aux installations classées soumises à enregistrement incluses dans l'établissement dès lors que ces prescriptions générales ne sont pas contraires à celles fixées dans le présent arrêté.

## Nature des installations

**Article 3 : Liste des installations concernées par une rubrique de la nomenclature des installations classées**

Désignation et références des installations	Rubrique de la nomenclature	Volume des activités	Régime	Rayon d'affichage
Installations de broyage, concassage, criblage, 1. La puissance installée étant supérieure 550 kW	2515-1-a	Puissance installée de : 1 070 Kw	A	2 km
Station de transit de produits minéraux de superficie 3. Supérieure à 5000 m <sup>2</sup> mais inférieure ou égale à 10 000 m <sup>2</sup>	2517-3	Aire de transit < à 10 000 m <sup>2</sup>	D	
Combustion. Lorsque l'installation consomme exclusivement, seuls ou en mélange, du gaz naturel, des gaz de pétrole liquéfiés, du fioul domestique, du charbon, des fiouls lourds ou de la biomasse	2910-a	Groupe électrogène de puissance thermique 500 kW	NC	
Installation de remplissage ou de distribution de liquide inflammable 1. installation de chargement de véhicules citernes, de remplissage de récipients mobiles, le débit maximum de l'installation, pour les liquides inflammables de la catégorie de référence (coefficient 1) étant supérieur ou égale à 5 m <sup>3</sup> /h mais inférieur à 100 m <sup>3</sup> /h	1434-1-b	Débit maximum : 5 m <sup>3</sup> /h	DC	
Stockage de liquides inflammables de catégorie 2 ou catégorie 3 à l'exclusion de la rubrique 4330	4331	Cuve à double paroi de capacité 5 000 L	NC	

A - Autorisation      E - Enregistrement      DC – Déclaration soumis à Contrôle

**Article 4 : Situation de l'établissement**

Les installations seront situées sur les parcelles désignées ci-dessous, représentant une superficie totale de 5 ha 88 a 94 ca :

N° parcelles	Superficie	Propriétaire
AH 3	4 ha 90 a 46 ca	J F Perrin
AH 4	14 a 04 ca	J F Perrin
AH 8	84 a 44 ca	J F Perrin

**Article 5 : Consistance des installations autorisées**

L'établissement comprenant l'ensemble des installations classées et connexes, est organisé de la façon suivante :



- un portail d'entrée et un pont bascule permettant la pesée des engins sortant ;
- une chaîne de roulés-lavés réservée au criblage/lavage des matériaux alluvionnaires ;
- une chaîne de concassés composée de trois broyeurs et de cribles travaillant en parallèle chargés de traiter la roche massive (calcaire) et les galets pour la production de matériaux concassés ;
- une plate-forme de stockage des matériaux de surface inférieure 10 000 m<sup>2</sup> ;
- une zone de bâtiments techniques (accueil en bungalow, local sanitaire et vestiaires) ;
- trois bassins de stockage des boues ;
- une zone de recyclage des eaux de procédé et eaux pluviales ;
- des dalles étanches (parc engins, cuve de carburant, parking) associées à un séparateur d'hydrocarbures.

### **Article 6 : Conformité au dossier de demande d'autorisation**

#### **Conformité**

Les installations et leurs annexes, objet du présent arrêté, sont disposées, aménagées et exploitées conformément aux plans et données techniques contenus dans les différents dossiers déposés par l'exploitant. En tout état de cause, elles respectent par ailleurs les dispositions du présent arrêté, des arrêtés complémentaires et les réglementations autres en vigueur.

### **Article 7 : Modifications et cessation d'activité**

#### **Porter à connaissance**

Toute modification apportée par le demandeur aux installations, à leur mode d'utilisation ou à leur voisinage, et de nature à entraîner un changement notable des éléments du dossier de demande d'autorisation, est portée avant sa réalisation à la connaissance du Préfet avec tous les éléments d'appréciation.

#### **Mise à jour des études d'impact et de dangers**

Les études d'impact et de dangers sont actualisées à l'occasion de toute modification notable telle que prévue à l'article R 512-33 du code de l'environnement. Ces compléments sont systématiquement communiqués au Préfet qui pourra demander une analyse critique d'éléments du dossier justifiant des vérifications particulières, effectuée par un organisme extérieur expert dont le choix est soumis à son approbation. Tous les frais engagés à cette occasion sont supportés par l'exploitant.

#### **Équipements abandonnés**

Les équipements abandonnés ne doivent pas être maintenus dans les installations. Toutefois, lorsque leur enlèvement est incompatible avec les conditions immédiates d'exploitation, des dispositions matérielles interdiront leur réutilisation afin de garantir leur mise en sécurité et la prévention des accidents.

#### **Transfert sur un autre emplacement**

Tout transfert sur un autre emplacement des installations visées sous l'article 1.2 du présent arrêté nécessite une nouvelle demande d'autorisation ou d'enregistrement ou déclaration.

#### **Changement d'exploitant**

Dans le cas où l'établissement change d'exploitant, le successeur fait la déclaration au Préfet dans le mois qui suit la prise en charge de l'exploitation.

#### **Cessation d'activité**

Lorsqu'une installation classée est mise à l'arrêt définitif, l'exploitant notifie au préfet la date de cet arrêt trois mois au moins avant celui-ci.

La notification prévue ci-dessus indique les mesures prises ou prévues pour assurer, dès l'arrêt de l'exploitation, la mise en sécurité du site. Ces mesures comportent notamment :

- l'évacuation ou l'élimination des produits dangereux, et, pour les installations autres que les installations de stockage de déchets, celle des déchets présents sur le site ;
- des interdictions ou limitations d'accès au site ;
- la suppression des risques d'incendie et d'explosion ;
- la surveillance des effets de l'installation sur son environnement.

En outre, l'exploitant place le site de l'installation dans un état tel qu'il ne puisse porter atteinte aux intérêts mentionnés à l'article L. 511-1 et qu'il permette un usage futur du site déterminé selon l'usage prévu.

### **Article 8 : Délais et voies de recours**

Le présent arrêté est soumis à un contentieux de pleine juridiction.

Il peut être déféré au tribunal administratif de Grenoble :

1° par les tiers, personnes physiques ou morales, les communes intéressées ou leurs groupements, en raison des inconvénients ou des dangers que le fonctionnement de l'installation présente pour les intérêts mentionnés aux articles L. 211-1 et L. 511-1 dans un délai d'un an à compter de la publication ou de l'affichage de la présente décision.

2° par les demandeurs ou exploitants, dans un délai de deux mois à compter de la date à laquelle la décision leur a été notifiée.

Les tiers qui n'ont acquis ou pris à bail des immeubles ou n'ont élevé des constructions dans le voisinage d'une installation classée que postérieurement à l'affichage ou à la publication de l'arrêté autorisant l'ouverture de cette installation ou atténuant les prescriptions primitives ne sont pas recevables à déférer ledit arrêté à la juridiction administrative.

### **Article 9 : Respect des autres législations et réglementations**

Les dispositions de cet arrêté préfectoral sont prises sans préjudice des autres législations et réglementations applicables, et notamment le code minier, le code civil, le code de l'urbanisme, le code du travail et le code général des collectivités territoriales, la réglementation sur les équipements sous pression.

Les droits des tiers sont et demeurent expressément réservés.

La présente autorisation ne vaut pas permis de construire.

### **Article 10 : Gestion de l'établissement**

Exploitation des installations

#### **Objectifs généraux**

L'exploitant prend toutes les dispositions nécessaires dans la conception l'aménagement, l'entretien et l'exploitation des installations pour :

- limiter la consommation d'eau, et limiter les émissions de polluants dans l'environnement ;
- la gestion des effluents et déchets en fonction de leurs caractéristiques, ainsi que la réduction des quantités rejetées ;
- prévenir en toutes circonstances, l'émission, la dissémination ou le déversement, chroniques ou accidentels, directs ou indirects, de matières ou substances qui peuvent présenter des dangers ou inconvénients pour la commodité de voisinage, pour la santé, la sécurité, la salubrité publique, pour l'agriculture, pour la protection de la nature, de l'environnement et des paysages, pour l'utilisation rationnelle de l'énergie ainsi que pour la conservation des sites et des monuments ainsi que des éléments du patrimoine archéologique.

#### **Consignes d'exploitation**

L'exploitant établit des consignes d'exploitation pour l'ensemble des installations comportant explicitement les vérifications à effectuer, en conditions d'exploitation normale, en périodes de

démarrage, de dysfonctionnement ou d'arrêt momentané de façon à permettre en toutes circonstances le respect des dispositions du présent arrêté.

L'exploitation se fait sous la surveillance de personnes nommément désignées par l'exploitant et ayant une connaissance des dangers des produits stockés ou utilisés dans l'installation.

### **Horaires de fonctionnement**

La station de transit et de traitement fonctionne de 6 h 30 à 17 h 30, et en dehors des samedis, dimanches et jours fériés.

### Réserves de produits ou matières consommables

L'établissement dispose de réserves suffisantes de produits ou matières consommables utilisés de manière courante ou occasionnelle pour assurer la protection de l'environnement tels que manches de filtre, produits de neutralisation, liquides inhibiteurs, produits absorbants...

### Intégration dans le paysage

#### **Propreté**

L'exploitant prend les dispositions appropriées qui permettent d'intégrer l'installation dans le paysage. L'ensemble des installations est maintenu propre et entretenu en permanence.

L'exploitant prend les mesures nécessaires afin d'éviter la dispersion sur les voies publiques et les zones environnantes de poussières, papiers, boues, déchets. Des dispositifs d'arrosage, de lavage de roues, sont mis en place en tant que de besoin.

#### **Esthétique**

Les abords de l'installation, placés sous le contrôle de l'exploitant sont aménagés et maintenus en bon état de propreté (peinture...). Les émissaires de rejet et leur périphérie font l'objet d'un soin particulier (plantations, engazonnement...).

#### **Danger ou nuisance non prévenu**

Tout danger ou nuisance non susceptible d'être prévenu par les prescriptions du présent arrêté est immédiatement porté à la connaissance du Préfet par l'exploitant.

### Incidents ou accidents

#### **Déclaration et rapport**

L'exploitant est tenu à déclarer dans les meilleurs délais à l'inspection des installations classées les accidents ou incidents survenus du fait du fonctionnement de son installation qui sont de nature à porter atteinte aux intérêts mentionnés à l'article L. 511-1 du code de l'environnement.

Un rapport d'accident ou, sur demande de l'inspection des installations classées, un rapport d'incident est transmis par l'exploitant à l'inspection des installations classées. Il précise notamment les circonstances et les causes de l'accident ou de l'incident, les effets sur les personnes et l'environnement, les mesures prises ou envisagées pour éviter un accident ou un incident similaire et pour en pallier les effets à moyen ou long terme.

Ce rapport est transmis sous 15 jours à l'inspection des installations classées.

#### **Récapitulatif des documents tenus à la disposition de l'inspection**

L'exploitant établit et tient à jour un dossier comportant les documents suivants :

- le dossier de demande d'autorisation initial ;
- les plans tenus à jour ;
- les récépissés de déclaration et les prescriptions générales, en cas d'installations soumises à déclaration non couvertes par un arrêté d'autorisation ;

- les arrêtés préfectoraux associés aux enregistrements et les prescriptions générales ministérielles, en cas d'installations soumises à enregistrement non couvertes par un arrêté d'autorisation ;
- les arrêtés préfectoraux relatifs aux installations soumises à autorisation, pris en application de la législation relative aux installations classées pour la protection de l'environnement ; tous les documents, enregistrements, résultats de vérification et registres répertoriés dans le présent arrêté ; ces documents peuvent être informatisés, mais dans ce cas des dispositions doivent être prises pour la sauvegarde des données.

Ce dossier est tenu à la disposition de l'inspection des installations classées sur le site durant 5 années au minimum.

## **Article 11 : Prévention de la pollution atmosphérique**

### Conception des installations

#### **Dispositions générales**

Toutes les dispositions nécessaires sont prises pour que l'établissement ne soit pas à l'origine d'émission de poussières susceptibles d'incommoder le voisinage et de nuire à la santé et à la sécurité publique, et ce même en période d'inactivité. À ce titre, l'exploitant décrit les différentes sources d'émission de poussières, aussi bien diffusées que canalisées, et définit toutes les dispositions utiles mises en œuvre pour éviter ou limiter l'émission et la propagation des poussières.

Des dispositions particulières, tant au niveau de la conception et de la construction (implantation en fonction du vent, des bâtiments alentour, des rideaux d'arbres, etc.) que de l'exploitation de l'installation, sont mises en œuvre de manière à limiter l'émission de poussières.

En fonction de la granulométrie et de l'humidité des produits ou des déchets non dangereux inertes, les opérations de chargement ou de déchargement nécessitent des dispositifs empêchant l'émission de poussières, tels que :

- capotage et aspiration raccordée à une installation de traitement des effluents ;
- brumisation ;
- système adaptant la hauteur de la chute libre lors des déversements.

Lorsque les stockages des produits ou des déchets non dangereux inertes se font à l'air libre, les stockages sont humidifiés pour empêcher les envols de poussières par temps sec et lorsque la vitesse du vent le nécessite.

Les fillers (éléments fins inférieurs à 80  $\mu\text{m}$ ) doivent être confinés (sachets, récipients, silos, bâtiments fermés). Le cas échéant, les silos doivent être munis de dispositifs de contrôle de niveau de manière à éviter les débordements. L'air s'échappant de ces silos doit être dépoussiéré.

Le brûlage à l'air libre est interdit à l'exclusion des essais incendie. Dans ce cas, les produits brûlés sont identifiés en qualité et quantité.

#### **Pollutions accidentelles**

Les dispositions appropriées sont prises pour réduire la probabilité des émissions accidentelles et pour que les rejets correspondants ne présentent pas de dangers pour la santé et la sécurité publique. La conception et l'emplacement des dispositifs de sécurité destinés à protéger les appareillages contre une surpression interne devraient être tels que cet objectif soit satisfait, sans pour cela diminuer leur efficacité ou leur fiabilité.

#### **Odeurs**

Les dispositions nécessaires sont prises pour que l'établissement ne soit pas à l'origine de gaz odorants, susceptibles d'incommoder le voisinage, de nuire à la santé ou à la sécurité publique.

#### **Voies de circulation**

Sans préjudice des règlements d'urbanisme, l'exploitant prend les dispositions nécessaires pour prévenir les envols de poussières et de matières diverses :

1. les voies de circulation et aires de stationnement des véhicules sont aménagées (formes de pente, revêtement, etc.), et convenablement nettoyées ;
  2. Les véhicules sortant de l'installation n'entraînent pas de dépôt de poussière ou de boue sur les voies de circulation. Pour cela des dispositions telles que le lavage des roues des véhicules doivent être prévues en cas de besoin ;
  3. les surfaces où cela est possible sont engazonnées ;
  4. des écrans de végétation sont mis en place le cas échéant.
- Des dispositions équivalentes peuvent être prises en lieu et place de celles-ci.

#### Conditions de rejet

##### **Dispositions générales**

Les points de rejet dans le milieu naturel doivent être en nombre aussi réduit que possible. Tout rejet non prévu au présent chapitre ou non conforme à ses dispositions est interdit. La dilution des rejets atmosphériques est interdite.

Les ouvrages de rejet doivent permettre une bonne diffusion dans le milieu récepteur.

Les rejets à l'atmosphère sont, dans toute la mesure du possible, collectés et évacués, après traitement éventuel, par l'intermédiaire de cheminées pour permettre une bonne diffusion des rejets. L'emplacement de ces conduits est tel qu'il ne peut y avoir à aucun moment siphonnage des effluents rejetés dans les conduits ou prises d'air avoisinant. La forme des conduits, notamment dans leur partie la plus proche du débouché à l'atmosphère, est conçue de façon à favoriser au maximum l'ascension des gaz dans l'atmosphère. La partie terminale de la cheminée peut comporter un convergent réalisé suivant les règles de l'art lorsque la vitesse d'éjection est plus élevée que la vitesse choisie pour les gaz dans la cheminée. Les contours des conduits ne présentent pas de point anguleux et la variation de la section des conduits au voisinage du débouché est continue et lente.

Les poussières, gaz polluants ou odeurs sont, dans la mesure du possible, captés à la source et canalisés, sans préjudice des règles relatives à l'hygiène et à la sécurité des travailleurs.

Les conduits d'évacuation des effluents atmosphériques nécessitant un suivi, dont les points de rejet sont repris ci-après, doivent être aménagés (plate-forme de mesure, orifices, fluides de fonctionnement, emplacement des appareils, longueur droite pour la mesure des particules) de manière à permettre des mesures représentatives des émissions de polluants à l'atmosphère. En particulier les dispositions des normes NF 44-052 et EN 13284-1 sont respectées.

Ces points doivent être aménagés de manière à être aisément accessibles et permettre des interventions en toute sécurité. Toutes les dispositions doivent également être prises pour faciliter l'intervention d'organismes extérieurs à la demande de l'inspection des installations classées.

Les incidents ayant entraîné le fonctionnement d'une alarme et/ou l'arrêt des installations ainsi que les causes de ces incidents et les remèdes apportés sont également consignés dans un registre.

##### **Valeurs limites des concentrations dans les rejets atmosphériques**

Les méthodes de mesures, de prélèvements et d'analyse de référence en vigueur sont fixées par l'arrêté ministériel du 7 juillet 2009 l'arrêté ministériel du 7 juillet 2009 relatif aux modalités d'analyse dans l'air et dans l'eau dans les ICPE et aux normes de référence.

Le débit des effluents gazeux est exprimé en mètres cubes par heure rapporté à des conditions normalisées de température (273 kelvins) et de pression (101,3 kilopascals) après déduction de la vapeur d'eau (gaz secs).

- La concentration en poussières totales des émissions canalisées est inférieure à :  
30 mg/Nm<sup>3</sup> ;
- 1 kg/heure par point de rejet.

Les valeurs limites s'imposent à des mesures, prélèvements et analyses moyens réalisés sur une durée d'une demi-heure.

L'exploitant met en place un réseau permettant de mesurer le suivi des retombées de poussières dans l'environnement. Ce suivi se fera soit par la méthode des plaquettes de dépôt, soit, préférentiellement, par la méthode des jauges de retombées.

Les mesures de retombées de poussières par la méthode des plaquettes de dépôt sont réalisées conformément aux dispositions de la norme NF X 43-007.

Les jauges choisies par l'exploitant et au nombre minimum de trois, sont disposées et exploitées en accord avec l'inspection des installations classées.

Les  $PM_{10}$  et les  $PM_{2,5}$  devront être mesurées.

Les résultats de mesures seront consignés sur un registre tenu à la disposition de l'inspection des installations classées.

### **Fréquences des mesures**

La fréquence des mesures de retombées de poussières est au minimum triennale. En cas de besoin, de nouvelles campagnes de mesures pourront être réalisées à la demande de l'inspection des installations classées.

Au cours de la première année de fonctionnement, l'exploitant fait réaliser, dans des conditions représentatives de l'activité, une mesure de chacun des points de rejet canalisé. Par la suite, la fréquence des mesures est trisannuelle. Ces contrôles sont réalisés par un organisme agréé par le ministre en charge des installations classées.

## **Article 12 : Protection des ressources en eaux et des milieux aquatiques**

### Prélèvements et consommations d'eau

#### **Origine des approvisionnements en eau**

L'eau utilisée pour les besoins des bureaux, vestiaires et sanitaires provient du puits de pompage

Pour le fonctionnement des installations de traitement de matériaux et de lavage, l'exploitant est autorisé à prélever 40 m<sup>3</sup>/h pour un prélèvement maximum de 400 m<sup>3</sup>/j dans la nappe alluviale à partir du forage situé au droit de la parcelle. Les eaux de procédé doivent être intégralement recyclées.

Annuellement, l'exploitant fait part à l'inspection des installations classées et au service en charge de la police du milieu du lieu de prélèvement, de ses consommations d'eau.

Toute modification dans les conditions d'alimentation en eau du site doit être portée à la connaissance de l'inspection des installations classées.

Toutes les dispositions doivent être prises pour limiter la consommation d'eau. Les installations de prélèvement d'eau sont munies d'un dispositif de mesures totalisateur. Ce dispositif est relevé tous les mois. Le résultat de ces mesures doit être enregistré et tenu à la disposition de l'inspection des installations classées.

#### **Protection des réseaux d'eau potable et des milieux de prélèvement**

Le site se trouvant sur une nappe vulnérable, peu protégée par les terrains superficiels, toutes les mesures prévues seront appliquées afin d'éviter une contamination des eaux souterraines.

#### **Protection des eaux d'alimentation**

Un ou plusieurs réservoirs de coupure ou bacs de disconnexion ou tout autre équipement présentant des garanties équivalentes sont installés afin d'isoler les réseaux d'eaux industrielles et pour éviter des retours de substances dans les milieux de prélèvement.

#### **Prélèvement d'eau en nappe par forage**

Les prélèvements d'eau en nappe par forage dont l'usage est destiné directement ou indirectement à la consommation humaine en eau feront l'objet, avant leur mise en service, d'une autorisation au titre du code de la santé publique (article R. 1321 et suivants).

### **Critères d'implantation et protection de l'ouvrage**

Sauf dispositions spécifiques satisfaisantes, l'ouvrage ne devra pas être implanté à moins de 35 m d'une source de pollution potentielle (dispositifs d'assainissement collectif ou autonome, parcelle recevant des épandages, bâtiments d'élevage, cuves de stockage...).

Des mesures particulières devront être prises en phase chantier pour éviter le ruissellement d'eaux souillées ou d'hydrocarbures vers le milieu naturel.

Après le chantier, une surface de 5 m x 5 m sera neutralisée de toutes activités ou stockages, et exempte de toute source de pollution.

### **Réalisation et équipement de l'ouvrage**

La cimentation annulaire est obligatoire, elle se fera sur toute la partie supérieure du forage, jusqu'au niveau du terrain naturel. Elle se fera par injection par le fond, sur au moins 5 cm d'épaisseur, sur une hauteur de 10 m minimum, voire plus, pour permettre d'isoler les venues d'eau de mauvaise qualité. La cimentation devra être réalisée entre le tube et les terrains forés pour colmater les fissures du sol sans que le pré-tubage ne gêne cette action et devra être réalisée de façon homogène sur toute la hauteur.

Les tubages seront en PVC ou tous autres matériaux équivalents, le cas échéant de type alimentaire, d'au moins 125 mm de diamètre extérieur et de 5 mm d'épaisseur au minimum. Ils seront crépinés en usine.

La protection de la tête du forage assurera la continuité avec le milieu extérieur de l'étanchéité garantie par la cimentation annulaire. Elle comprendra une dalle de propreté en béton de 3 m<sup>2</sup> minimum centrée sur l'ouvrage, de 0,30 m de hauteur au-dessus du terrain naturel, en pente vers l'extérieur du forage. La tête de forage sera fermée par un regard scellé sur la dalle de propreté muni d'un couvercle amovible fermé à clef et s'élèvera d'au moins 0,50 m au-dessus du terrain naturel.

L'ensemble limitera le risque de destruction du tubage par choc accidentel et empêchera les accumulations d'eau stagnante à proximité immédiate de l'ouvrage.

La pompe ne devra pas être fixée sur le tubage mais sur un chevalement spécifique, les tranchées de raccordement ne devront pas jouer le rôle de drain. La pompe utilisée sera munie d'un clapet de pied interdisant tout retour de fluide vers le forage.

En cas de raccordement à une installation alimentée par un réseau public, un disconnecteur sera installé.

Les installations seront munies d'un dispositif de mesures totalisateur de type volumétrique. Les volumes prélevés mensuellement et annuellement ainsi que le relevé de l'index à la fin de chaque année civile seront indiqués sur un registre tenu à disposition des services de contrôle.

Le forage sera équipé d'un tube de mesure crépiné permettant l'utilisation d'une sonde de mesure des niveaux.

### **Abandon provisoire ou définitif de l'ouvrage**

L'abandon de l'ouvrage sera signalé au service de contrôle en vue de mesures de comblement.

Tout ouvrage abandonné est comblé par des techniques appropriées permettant de garantir l'absence de transfert de pollution et de circulation d'eau entre les différentes nappes d'eau souterraine contenues dans les formations aquifères.

Abandon provisoire :

En cas d'abandon ou d'un arrêt de longue durée, le forage sera déséquipé (extraction de la pompe). La protection de la tête et l'entretien de la zone neutralisée seront assurés.

Abandon définitif :

Dans ce cas, la protection de tête pourra être enlevée et le forage sera comblé de graviers ou de sables propres jusqu'au plus 7 m du sol, suivi d'un bouchon de sobranite jusqu'à - 5 m et le reste sera cimenté (de -5 m jusqu'au sol).



## Collecte des effluents liquides

### Dispositions générales

Tous les effluents aqueux sont canalisés. Tout rejet d'effluent liquide non prévu à l'article « identification des rejets » ci après ou non conforme aux dispositions du chapitre 4.3 est interdit.

À l'exception des cas accidentels où la sécurité des personnes ou des installations serait compromise, il est interdit d'établir des liaisons directes entre les réseaux de collecte des effluents devant subir un traitement ou être détruits et le milieu récepteur.

### Plan des réseaux

Un schéma de tous les réseaux et un plan des égouts sont établis par l'exploitant, régulièrement mis à jour, notamment après chaque modification notable, et datés. Ils sont tenus à la disposition de l'inspection des installations classées ainsi que des services d'incendie et de secours.

Le plan des réseaux d'alimentation et de collecte fait notamment apparaître :

- l'origine et la distribution de l'eau d'alimentation ;
- les dispositifs de protection de l'alimentation (bac de disconnexion, implantation des disconnecteurs ou tout autre dispositif permettant un isolement avec la distribution alimentaire...) ;
- les secteurs collectés et les réseaux associés ;
- les ouvrages de toutes sortes (vannes, compteurs...) ;
- les ouvrages d'épuration interne avec leurs points de contrôle et les points de rejet de toute nature (interne ou au milieu).

### Entretien et surveillance

Les réseaux de collecte des effluents sont conçus et aménagés de manière à être curables, étanches et résister dans le temps aux actions physiques et chimiques des effluents ou produits susceptibles d'y transiter.

L'exploitant s'assure par des contrôles appropriés et préventifs de leur bon état et de leur étanchéité.

Les différentes canalisations accessibles sont repérées conformément aux règles en vigueur.

Les canalisations de transport de substances et préparations dangereuses à l'intérieur de l'établissement sont aériennes.

### Protection des réseaux internes à l'établissement

Les effluents aqueux rejetés par les installations ne sont pas susceptibles de dégrader les réseaux d'égouts ou de dégager des produits toxiques ou inflammables dans ces égouts, éventuellement par mélange avec d'autres effluents.

### Isolement avec les milieux

Un système permet l'isolement des réseaux d'assainissement de l'établissement par rapport à l'extérieur. Ces dispositifs sont maintenus en état de marche, signalés et actionnables en toute circonstance localement et/ou à partir d'un poste de commande. Leur entretien préventif et leur mise en fonctionnement sont définis par consigne.

Types d'effluents, leurs ouvrages d'épuration et leurs caractéristiques de rejet au milieu.

### Identification des effluents

L'exploitant est en mesure de distinguer les différentes catégories d'effluents suivants :

- Les eaux usées domestiques (toilettes, lavabos...) sont infiltrées par champ d'épandage via une fosse toutes eaux.
- Les eaux pluviales de la plate-forme technique étanche transitent par un bassin de décantation puis un séparateur d'hydrocarbure avant rejet au milieu naturel.

Il n'y a pas de rejet d'eaux industrielles. Les eaux de procédé de l'installation de traitement des matériaux doivent être intégralement recyclées.

### Collecte des effluents

Les effluents pollués ne contiennent pas de substances de nature à gêner le bon fonctionnement des ouvrages de traitement.

La dilution des effluents est interdite. En aucun cas elle ne doit constituer un moyen de respecter les valeurs seuils de rejets fixées par le présent arrêté. Il est interdit d'abaisser les concentrations en substances polluantes des rejets par simples dilutions autres que celles résultant du rassemblement des effluents normaux de l'établissement ou celles nécessaires à la bonne marche des installations de traitement.

Les rejets directs ou indirects d'effluents dans la nappe d'eaux souterraines ou vers les milieux de surface non visés par le présent arrêté sont interdits.

### Gestion des ouvrages : conception, dysfonctionnement

Les liquides susceptibles d'être pollués sont collectés et traités au moyen d'un décanteur-séparateur d'hydrocarbures. Le dimensionnement de ce dispositif doit être effectué selon les règles de l'art.

### Entretien et conduite des installations de traitement

Les eaux pluviales susceptibles d'être polluées, notamment par ruissellement sur des aires de stationnement, de chargement et déchargement, sont collectées par un réseau spécifique et traitées par un ou plusieurs dispositifs de traitement adéquat permettant de traiter les polluants en présence.

Ces dispositifs de traitement sont conformes aux normes en vigueur. Ils sont nettoyés par une société habilitée lorsque le volume des boues atteint 2/3 de la hauteur utile de l'équipement et dans tous les cas au moins une fois par an. Ce nettoyage consiste en la vidange des hydrocarbures et des boues, et en la vérification du bon fonctionnement de l'obturateur.

Les fiches de suivi du nettoyage des décanteurs-séparateurs d'hydrocarbures, l'attestation de conformité à la norme en vigueur ainsi que les bordereaux de traitement des déchets détruits ou retraités sont tenus à la disposition de l'inspection des installations classées.

### Localisation des points de rejet

Les réseaux de collecte des effluents générés par l'établissement aboutissent aux points de rejet qui présentent les caractéristiques suivantes :

Nature des effluents	Traitement avant rejet	Milieu récepteur
Eaux usées sanitaires	fosse toutes eaux	milieu naturel (infiltration par champ d'épandage)
Eaux pluviales plate-forme technique étanche	Bassin de décantation séparateur hydrocarbure	milieu naturel (infiltration)
Eaux arrosage	néant	milieu naturel (infiltration)

### Caractéristiques générales de l'ensemble des rejets

Les effluents rejetés doivent être exempts :

- de matières flottantes ;
- de produits susceptibles de dégager, en égout ou dans le milieu naturel, directement ou indirectement, des gaz ou vapeurs toxiques, inflammables ou odorants ;
- de tout produit susceptible de nuire à la conservation des ouvrages, ainsi que des matières déposables ou précipitables qui, directement ou indirectement, sont susceptibles d'entraver le bon fonctionnement des ouvrages.

Les effluents doivent également respecter les caractéristiques suivantes :

- Température : 30 °C ;
- pH : compris entre 5,5 et 8,5 ;
- Couleur : modification de la coloration du milieu récepteur mesurée en un point représentatif de la zone de mélange inférieure à 100 mg Pt/l.

### **Valeurs limites d'émission des eaux domestiques**

Les eaux domestiques sont traitées et évacuées conformément aux règlements en vigueur.

### **Eaux pluviales et de lavage des camions susceptibles d'être polluées**

Les eaux pluviales et de lavage des camions rejetées au milieu naturel respectent les valeurs limites de concentration suivantes :

- MEST : 35 mg/l ;
- DCO (sur effluent non décanté) : 125 mg/l ;
- hydrocarbures totaux : 10 mg/l.

Dans le cas de prélèvements instantanés, aucun résultat de mesure ne dépasse le double de la valeur limite prescrite.

### **Fréquences des mesures**

Les mesures des eaux pluviales et des eaux issues du séparateur d'hydrocarbures sont réalisées selon la fréquence pour les polluants énumérés ci-dessus :

- la fréquence des prélèvements et analyses est au minimum semestrielle ;
- si pendant une période d'un an au moins, les résultats des analyses semestrielles sont inférieurs aux valeurs prévues ci-dessus, la fréquence des prélèvements et analyses pourra être au minimum annuelle ;
- si un résultat d'une analyse est supérieur à un des paramètres visés ci-dessus, la fréquence des prélèvements et analyses devra être de nouveau au minimum semestrielle pendant au moins un an.

## **Article 13 : Déchets**

### Principes de gestion

#### **Limitation de la production de déchets**

A l'exception de l'article 5.1.3, les dispositions du présent chapitre ne s'appliquent pas aux déchets non dangereux inertes reçus par l'installation.

L'exploitant prend toutes les dispositions nécessaires dans la conception et l'exploitation de ses installations pour assurer une bonne gestion des déchets de son entreprise, notamment :

- limiter à la source la quantité et la toxicité de ses déchets ;
- trier, recycler, valoriser ses sous-produits de fabrication ;
- s'assurer du traitement ou du prétraitement de ses déchets ;
- s'assurer, pour les déchets ultimes, dont le volume est strictement limité, d'un stockage dans les meilleures conditions possibles.

De façon générale, l'exploitant organise la gestion des déchets dans des conditions propres à garantir la préservation des intérêts visés à l'article L511-1 et L 541-1 du code de l'environnement. Il s'assure que les installations de destination et que les intermédiaires disposent des autorisations, enregistrement ou déclaration et agrément nécessaires.

#### **Séparation des déchets**

L'exploitant effectue à l'intérieur de son établissement la séparation des déchets (dangereux ou non) de façon à assurer leur orientation dans les filières autorisées adaptées à leur nature et à leur dangerosité. Les déchets dangereux sont définis par l'article R. 541-8 du code de l'environnement

Les huiles usagées sont gérées conformément aux articles R. 543-3 à R. 543-15 et R. 543-40 du code de l'environnement. Dans l'attente de leur ramassage, elles sont stockées dans des réservoirs étanches et dans des conditions de séparation satisfaisantes, évitant notamment les mélanges avec de l'eau ou tout autre déchet non huileux ou contaminé par des PCB.

Les déchets d'emballages industriels sont gérés dans les conditions des articles R. 43-66 à R. 543-72 du code de l'environnement.

Les piles et accumulateurs usagés sont gérés conformément aux dispositions de l'article R. 543-131 du code de l'environnement.

Les pneumatiques usagés sont gérés conformément aux dispositions de l'article R. 543-137 à R. 543-151 du code de l'environnement ; ils sont remis à des opérateurs agréés (collecteurs ou exploitants d'installations d'élimination) ou aux professionnels qui utilisent ces déchets pour des travaux publics, de remblaiement, de génie civil ou pour l'ensilage.

Les déchets d'équipements électriques et électroniques sont enlevés et traités selon les dispositions des articles R. 543-195 à R. 543-201 du code de l'environnement.

### **Conception et exploitation des installations d'entreposage internes des déchets**

Les déchets produits, entreposés dans l'établissement, avant leur orientation dans une filière adaptée, le sont dans des conditions ne présentant pas de risques de pollution (prévention d'un lessivage par des eaux météoriques, d'une pollution des eaux superficielles et souterraines, des envols et des odeurs) pour les populations avoisinantes et l'environnement.

### **Déchets gérés à l'intérieur de l'établissement**

Les seuls déchets pouvant être réceptionnés sur l'emprise de l'installation sont des déchets non dangereux inertes tels que définis par l'arrêté ministériel du 6 juillet 2011 relatif aux conditions d'admission des déchets inertes dans les installations relevant des rubriques n<sup>os</sup> 2515, 2516 et 2517 de la nomenclature des installations classées.

L'exploitant assure la traçabilité des déchets sortant de l'installation selon les dispositions de l'arrêté ministériel du 29 février 2012 fixant le contenu des registres mentionnés aux articles R. 541-43 et R. 541-46 du code de l'environnement.

## **Article 14 :- Prévention des nuisances sonores et des vibrations**

### Dispositions générales

#### **Aménagements**

L'installation est construite, équipée et exploitée de façon que son fonctionnement ne puisse être à l'origine de bruits transmis par voie aérienne ou solidienne, de vibrations mécaniques susceptibles de compromettre la santé ou la sécurité du voisinage ou de constituer une nuisance pour celle-ci.

Les prescriptions de l'arrêté ministériel du 23 janvier 1997 modifié relatif à la limitation des bruits émis dans l'environnement par les installations relevant du livre V – titre I du code de l'environnement, ainsi que les règles techniques annexées à la circulaire du 23 juillet 1986 relative aux vibrations mécaniques émises dans l'environnement par les installations classées sont applicables.

#### **Véhicules et engins**

Les véhicules de transport, les matériels de manutention et les engins de chantier utilisés à l'intérieur de l'établissement, et susceptibles de constituer une gêne pour le voisinage, sont conformes aux dispositions des articles R. 571-1 à R. 571-24 du code de l'environnement.

#### **Appareils de communication**

L'usage de tout appareil de communication par voie acoustique (sirènes, avertisseurs, haut-parleurs ...) gênant pour le voisinage est interdit sauf si leur emploi est exceptionnel et réservé à la prévention ou au signalement d'incidents graves ou d'accidents.

### Niveaux acoustiques

#### **Valeurs limites d'émergence**

Les émissions sonores dues aux activités des installations ne doivent pas engendrer une émergence supérieure aux valeurs admissibles fixées dans le tableau ci-après.

Niveau de bruit ambiant existant dans les zones à émergence réglementée (incluant le bruit de l'établissement)	Émergence admissible pour la période allant de 7 h à 22 h, sauf dimanches et jours fériés	Émergence admissible pour la période allant de 22 h à 7 h, ainsi que les dimanches et jours fériés
Supérieur à 35 dB(A) et inférieur ou égal à 45 dB (A)	6 dB(A)	4 dB(A)
Supérieur à 45 dB(A)	5 dB(A)	3 dB(A)

### Niveaux limites de bruit en limites d'exploitation

Les niveaux limites de bruit ne doivent pas dépasser en limite de propriété de l'établissement les valeurs suivantes pour les différentes périodes de la journée :

PÉRIODES	PÉRIODE DE JOUR Allant de 7h à 22h, (sauf dimanches et jours fériés)	PÉRIODE DE NUIT Allant de 22h à 7h, (ainsi que dimanches et jours fériés)
Niveau sonore limite admissible	70 dB(A)	60 dB(A)

### Fréquence des mesures

Une mesure du niveau de bruit et de l'émergence est effectuée au moins tous les trois ans par une personne ou un organisme qualifié en limite de propriété et de zone à émergence réglementée.

### Vibrations

#### Vibrations

L'installation est construite, équipée et exploitée afin que son fonctionnement ne soit pas à l'origine de vibrations dans les constructions avoisinantes susceptibles de compromettre la santé ou la sécurité du voisinage ou de constituer une nuisance pour celui-ci.

Les cribles, sauterelles-cribleuses ou toutes autres installations sources de bruit par transmission solidienne sont équipées de dispositifs permettant d'absorber des chocs et des vibrations ou de tout autre équipement permettant d'isoler l'équipement du sol.

En cas d'émissions de vibrations mécaniques gênantes pour le voisinage ainsi que pour la sécurité des biens ou des personnes, les points de contrôle, les valeurs des niveaux limites admissibles ainsi que la mesure des niveaux vibratoires émis seront déterminés suivant les spécifications des règles techniques annexées à la circulaire ministérielle n° 23 du 23 juillet 1986 relative aux vibrations mécaniques émises dans l'environnement par les installations classées.

### Article 15 : Prévention des risques technologiques

#### Généralités

#### Localisation des risques

L'exploitant recense, sous sa responsabilité, les parties de l'installation qui, en raison des caractéristiques qualitatives et quantitatives des matières mises en œuvre, stockées, utilisées ou produites, sont susceptibles d'être à l'origine d'un sinistre pouvant avoir des conséquences directes ou indirectes sur les intérêts mentionnés à l'article L. 511-1 du code de l'environnement.

L'exploitant dispose d'un plan général des ateliers et des stockages indiquant ces risques.

Les zones à risques sont matérialisées par tous moyens appropriés.

### **État des stocks de produits dangereux**

Sans préjudice des dispositions du code du travail, l'exploitant dispose des documents lui permettant de connaître la nature et les risques des produits dangereux présents dans l'installation, en particulier les fiches de données de sécurité.

L'exploitant tient à jour un registre indiquant la nature et la quantité des produits dangereux détenus, auquel est annexé un plan général des stockages. Ce registre est tenu à la disposition des services d'incendie et de secours.

### **Propreté de l'installation**

Les locaux sont maintenus propres et régulièrement nettoyés notamment de manière à éviter les amas de matières dangereuses ou polluantes et de poussières. Le matériel de nettoyage est adapté aux risques présentés par les produits et poussières.

### **Circulation dans l'établissement**

L'exploitant fixe les règles de circulation applicables à l'intérieur de l'établissement. Elles sont portées à la connaissance des intéressés par une signalisation adaptée et une information appropriée.

### **Étude de dangers**

- L'exploitant met en place et entretient l'ensemble des équipements mentionnés dans l'étude de dangers.
- L'exploitant met en œuvre l'ensemble des mesures d'organisation et de formation ainsi que les procédures mentionnées dans l'étude de dangers.

Intervention des services de secours

### **Accessibilité**

L'installation dispose en permanence d'un accès au moins pour permettre à tout moment l'intervention des services d'incendie et de secours.

Au sens du présent arrêté, on entend par « accès à l'installation » une ouverture reliant la voie de desserte ou publique et l'intérieur du site suffisamment dimensionnée pour permettre l'entrée des engins de secours et leur mise en œuvre.

Les véhicules dont la présence est liée à l'exploitation de l'installation stationnent sans occasionner de gêne pour l'accessibilité des engins des services de secours depuis les voies de circulation externes à l'installation, même en dehors des heures d'exploitation et d'ouverture de l'installation.

### **Article 16 : Dispositif de prévention des accidents**

#### **Installations électriques**

L'exploitant tient à la disposition de l'inspection des installations classées les éléments justifiant que ses installations électriques sont réalisées conformément aux règles en vigueur, entretenues en bon état et qu'elles sont vérifiées au minimum une fois par an par un organisme compétent.

Les équipements métalliques sont mis à la terre conformément aux règlements et aux normes applicables.

### **Article 17 : Dispositif de rétention des pollutions accidentelles**

#### **Rétentions et confinement**

I. Tout stockage d'un liquide susceptible de créer une pollution des eaux ou des sols est associé à une capacité de rétention dont le volume est au moins égal à la plus grande des deux valeurs suivantes :

- 100 % de la capacité du plus grand réservoir ;
- 50 % de la capacité totale des réservoirs associés.

Cette disposition n'est pas applicable aux bassins de traitement des eaux résiduaires.

Pour les stockages de récipients de capacité unitaire inférieure ou égale à 250 litres, la capacité de rétention est au moins égale à :

- dans le cas de liquides inflammables, 50 % de la capacité totale des fûts,

- dans les autres cas, 20 % de la capacité totale des fûts,
- dans tous les cas 800 litres minimum ou égale à la capacité totale lorsque celle-là est inférieure à 800 l.

II. La capacité de rétention est étanche aux produits qu'elle pourrait contenir et résiste à l'action physique et chimique des fluides. Il en est de même pour son dispositif d'obturation qui est maintenu fermé.

Les produits récupérés en cas d'accident ne peuvent être rejetés que dans des conditions conformes au présent arrêté ou sont éliminés comme les déchets.

III. Pour les stockages sont à l'air libre, les rétentions sont vidées dès que possible des eaux pluviales s'y versant.

IV. Le sol des aires et des locaux de stockage ou de manipulation des matières dangereuses pour l'homme ou susceptibles de créer une pollution de l'eau ou du sol est étanche et équipé de façon à pouvoir recueillir les eaux de lavage et les matières répandues accidentellement.

### **Article 18 : Dispositions d'exploitation**

#### **Surveillance de l'installation**

L'exploitant désigne une ou plusieurs personnes référentes ayant une connaissance de la conduite de l'installation, des dangers et inconvénients que son exploitation induit, des produits utilisés ou stockés dans l'installation et des dispositions à mettre en œuvre en cas d'incident.

Les personnes étrangères à l'établissement n'ont pas l'accès libre aux installations.

#### **Consignes d'exploitation**

Sans préjudice des dispositions du code du travail, des consignes sont établies, tenues à jour et affichées dans les lieux fréquentés par le personnel.

Ces consignes indiquent notamment :

- l'interdiction d'apporter du feu sous une forme quelconque, notamment l'interdiction de fumer dans les zones présentant des risques d'incendie ou d'explosion ;
- l'interdiction de tout brûlage à l'air libre ;
- l'obligation du « permis d'intervention » pour les parties concernées de l'installation ;
- les conditions de conservation et de stockage des produits, notamment les précautions à prendre pour l'emploi et le stockage de produits incompatibles ;
- les procédures d'arrêt d'urgence et de mise en sécurité de l'installation (électricité, réseaux de fluides) ;
- les mesures à prendre en cas de fuite sur un récipient ou une tuyauterie contenant des substances dangereuses ;
- les modalités de mise en œuvre des dispositifs d'isolement du réseau de collecte, prévues à l'article 7.4.1 ;
- les moyens d'extinction à utiliser en cas d'incendie ;
- la procédure d'alerte avec les numéros de téléphone du responsable d'intervention de l'établissement, des services d'incendie et de secours, etc...
- l'obligation d'informer l'inspection des installations classées en cas d'accident.

### **Article 19 : Gestion de la faune et de la flore.**

L'habitat du guêpier d'Europe sera conservé et rajeuni en cas de perte d'attractivité (affaissement ou de végétalisation du front sablo-graveleux). L'exploitant réalisera un suivi de la population.

### **Article 20 : Publication**

Le présent arrêté est inséré au recueil des actes administratifs.



Un extrait du présent arrêté est affiché à la porte de la mairie pendant un mois, avec l'indication qu'une copie intégrale est déposée à la mairie et mise à la disposition de tout intéressé. Il est justifié de l'accomplissement de cette formalité par un certificat d'affichage. Le même extrait est affiché en permanence, de façon visible, dans l'installation par les soins du bénéficiaire de l'autorisation.


Un avis sera inséré, par les soins du préfet, et aux frais de l'exploitant, dans deux journaux locaux ou régionaux, diffusés dans tout le département ; ou tous les départements concernés.

**Article 21 : Exécution**

M. le Secrétaire général de la préfecture de l'Isère, M. le Sous-Préfet de la Tour du Pin, Mme la Directrice régionale de l'environnement de l'aménagement et du logement Auvergne-Rhône-Alpes chargée de l'inspection des installations classées, Mme la Directrice départementale des territoires, Monsieur le Délégué départemental de l'agence régionale de santé, Madame l'Architecte des Bâtiments de France, Monsieur le Colonel, commandant du groupement de gendarmerie de l'Isère sont chargés, chacun en ce qui le concerne de l'exécution du présent arrêté dont copie sera adressé au pétitionnaire et à M. le Maire d'Arandon.

LE PREFET

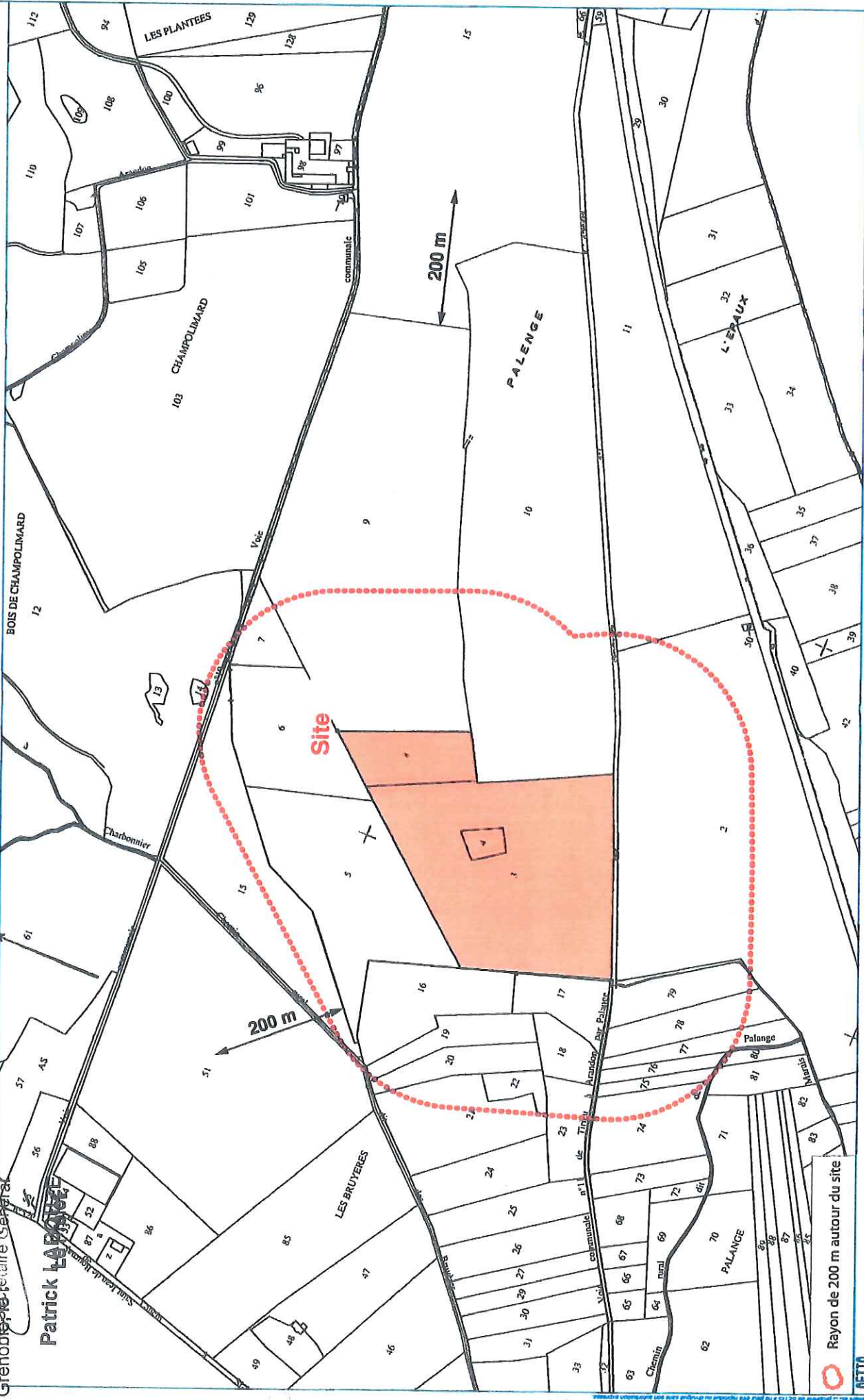
Pour le Préfet, par délégation  
le Secrétaire Général

  
Patrick LAPOUZE

MU pour être annexé à l'arrêté préfectoral  
en date de ce jour. 16 DEC. 2016  
Par le Préfet, par délégation  
Grenoble, Secrétaire Général

Patrick LAFFITE

Installations de traitement des granulats de Bois de Palenge - Commune d'Arandon (39)  
**PLAN CADASTRAL**



Rayon de 200 m autour du site

Fond : cadastres Arandon - Courtenay

Octobre 2012

1/5 000



Liberté • Égalité • Fraternité  
RÉPUBLIQUE FRANÇAISE

**Direction départementale  
de la protection des populations**

PRÉFET DE L'ISÈRE

**Service installations classées**

Téléphone : 04 56 59 49 99  
Mél : ddpp-ic@isere.gouv.fr

Grenoble le,

**- 7 AOUT 2019**

Affaire suivie par : Françoise Chavet  
Téléphone : 04.56.59.49.34  
Mél : francoise.chavet@isere.gouv.fr

**ARRÊTÉ PRÉFECTORAL COMPLÉMENTAIRE  
fixant les modalités de définition des mesures techniques et  
organisationnelles de réduction de la consommation d'eau**

**SOCIÉTÉ FRANÇOIS PERRIN**

**COMMUNE DE ARANDON-PASSINS**

**N° DDPP-IC-2019-08-18**

**LE PRÉFET DE L'ISÈRE**

**Chevalier de la Légion d'Honneur  
Officier de l'Ordre National du Mérite**

- VU** le code de l'environnement, et notamment le titre 1<sup>er</sup> du livre II et le titre 3 du livre IV ;
- VU** l'arrêté ministériel du 22 septembre 1994 modifié relatif aux exploitations de carrières et aux installations de premier traitement des matériaux de carrière ;
- VU** l'arrêté préfectoral n°38-2018-05-30-006 du 30 mai 2018 fixant le cadre des mesures de gestion et de prévention de la ressource en eau en période de sécheresse ;
- VU** la circulaire du 5 mai 2006 relative à la gestion de la ressource en eau en période de sécheresse ;
- VU** la circulaire du 18 mai 2011 relative aux mesures exceptionnelles de limitation ou de suspension des utilisations de l'eau en période de sécheresse ;
- VU** l'arrêté préfectoral n° DDPP-ENV-2016-12-06 du 16 décembre 2016 autorisant la société FRANÇOIS PERRIN à exploiter des installations de traitement des matériaux avec lavage sur la commune d'ARANDON ;
- VU** le rapport de l'inspection des installations classées en date du 15 avril 2019 ;
- VU** le projet d'arrêté préfectoral complémentaire porté à la connaissance de l'exploitant le 30 avril 2019 ;

VU le courrier de l'UNICEM du 23 avril 2019 reçu le 29 avril 2019 en préfecture ;

VU le rapport de la DREAL du 26 juillet 2019, suite au courrier de l'UNICEM, précisant qu'il n'y a pas lieu d'apporter de modification au projet d'arrêté complémentaire adressé le 30 avril 2019 ;

**CONSIDÉRANT** que des mesures de vigilances, de restriction ou de suspension provisoire de certains usages de l'eau peuvent être rendues nécessaires pour la préservation de la santé, de la salubrité publique, de l'alimentation en eau potable et pour la protection de la ressource ;

**CONSIDÉRANT** l'intérêt pour une gestion équilibrée de la ressource en eau ;

**CONSIDÉRANT** la nécessité d'anticiper les situations de pénuries ;

**CONSIDÉRANT** la nécessité de définir des mesures techniques et organisationnelles de réduction de la consommation en eau dans les installations de traitement des matériaux

Sur proposition du secrétaire général de la préfecture de l'Isère ;

## **A R R E T E**

### **ARTICLE 1**

La société FRANÇOIS PERRIN, 102 route de Lyon 38510 MORESTEL est tenue de respecter pour ses installations de traitement des matériaux situées sur la commune d'ARANDON-PASSINS et autorisées par l'arrêté préfectoral n° DDPP-ENV-2016-12-06 du 16 décembre 2016 les dispositions imposées par le présent arrêté complémentaire fixant les modalités de définition des mesures techniques et organisationnelles de réduction de la consommation d'eau.

### **ARTICLE 2**

La société FRANÇOIS PERRIN adressera dans un délai de 6 mois à l'inspection des installations classées une évaluation technico-économique présentant les éléments suivants :

- un bilan pluriannuel des consommations d'eau pour les installations de traitement des matériaux en m<sup>3</sup>/an ;
- un bilan pluriannuel (ou une estimation en cas de comptabilité commune avec les installations de traitement) des autres consommations d'eau (arrosage des pistes, des stocks...) en m<sup>3</sup>/an ;
- la définition de mesures techniques et /ou organisationnelles permettant de réduire de façon temporaire et graduée selon le niveau de sécheresse (les différents niveaux sont définis dans l'arrêté préfectoral n°38-2018-05-30-006 du 30 mai 2018) ces consommations d'eau ;
- une évaluation de la réduction de la consommation d'eau en m<sup>3</sup> sur la période ;
- un bilan des conséquences environnementales et économiques de la mise en œuvre de ces mesures.

Dans l'attente de la remise de cette évaluation, la société FRANÇOIS PERRIN adressera à l'inspection des installations classées dans un délai de 2 mois les mesures temporaires pouvant être mises en place rapidement en cas d'épisode de sécheresse au cours de l'été 2019.

### **ARTICLE 3 : PUBLICITÉ**

Conformément aux dispositions de l'article R. 181-44 du code de l'environnement, un extrait du présent arrêté mentionnant qu'une copie du texte intégral est déposée aux archives de la mairie et mise à la disposition de toute personne intéressée, sera affichée en mairie d'ARANDON-PASSINS pendant une durée minimum d'un mois.

Le maire d'ARANDON-PASSINS fera connaître par procès-verbal, adressé à la direction départementale de la protection des populations de l'Isère -service installations classées-, l'accomplissement de cette formalité.

Le présent arrêté est publié sur le site internet des services de l'État en Isère ([http:// www.isère.gouv.fr](http://www.isere.gouv.fr)) pendant une durée minimale de quatre mois.

#### **ARTICLE 4 : DÉLAIS ET VOIES DE RECOURS**

En application de l'article L. 181-17 du code de l'environnement le présent arrêté est soumis à un contentieux de pleine juridiction

Conformément à l'article R. 181- 50 dudit code il peut être déféré au tribunal administratif de Grenoble

1° par l'exploitant, dans un délai de deux mois à compter de la date à laquelle la décision leur a été notifiée,

2° par les tiers intéressés en raison des inconvénients ou des dangers pour les intérêts mentionnés à l'article L. 181-3 du code de l'environnement, dans un délai de quatre mois à compter de la date de l'affichage en mairie et de la publication sur le site internet des services de l'État en Isère effectués dans les conditions prévues à l'article 3 du présent arrêté.

Le délai court à compter de la dernière formalité accomplie, si l'affichage constitue cette dernière formalité, le délai court à compter du premier jour d'affichage de la décision.

La saisine du tribunal administratif est possible par la voie de l'application "Télerecours citoyens" sur le site [www.telerecours.fr](http://www.telerecours.fr).

Le présent arrêté peut faire l'objet d'un recours gracieux ou hiérarchique dans le délai de deux mois. Ce recours administratif prolonge de deux mois les délais susmentionnés aux 1° et 2°.

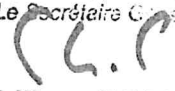
#### **ARTICLE 5 : EXÉCUTION**

Le secrétaire général de la préfecture, le sous-préfet de La Tour du Pin, la directrice régionale de l'environnement de l'aménagement et du logement (DREAL) chargée de l'inspection des installations classées, - unité départementale de l'Isère-, le directeur départemental des territoires, le directeur de la délégation départementale de l'agence régionale de santé Auvergne-Rhône-Alpes, le colonel commandant le groupement de gendarmerie de l'Isère, le maire d'ARANDON-PASSINS sont chargés chacun en ce qui le concerne, de veiller à l'exécution du présent arrêté dont copie sera adressée à l'exploitant.

Fait à Grenoble le,  
Le Préfet

- 7 AOUT 2019

Pour le Préfet, par délégation  
Le Secrétaire Général

  
Philippe PORTAL



Liberté • Égalité • Fraternité  
RÉPUBLIQUE FRANÇAISE

PRÉFET DE L'ISÈRE

Direction départementale  
de la protection des populations  
Service installations classées

Grenoble, le 25 FEV. 2020

Direction régionale de l'environnement, de  
l'aménagement et du logement Auvergne-Rhône-Alpes  
Unité départementale de l'Isère

## Arrêté préfectoral complémentaire

N°DDPP-DREAL UD38-2020-02-14

### Mise à jour du classement des activités du site

### Société FRANÇOIS PERRIN à ARANDON-PASSINS

Le Préfet de l'Isère  
Chevalier de la Légion d'Honneur  
Officier de l'Ordre National du Mérite

**VU** le code de l'environnement, et notamment les articles L.181-14, R.122-2-II, R.181-45 et R.181-46 ;

**VU** la loi n°2001-44 du 17 janvier 2001 relative à l'archéologie préventive ;

**VU** la nomenclature des installations classées codifiée à l'article R.511-9 du code de l'environnement ;

**VU** l'arrêté ministériel du 22 septembre 1994 modifié relatif aux exploitations de carrières et aux installations de premier traitement des matériaux de carrières ;

**VU** l'arrêté ministériel du 26 novembre 2012 relatif aux prescriptions générales applicables aux installations de broyage, concassage, criblage, etc., relevant du régime de l'enregistrement au titre de la rubrique n°2515 ;

**VU** le schéma départemental des carrières de l'Isère approuvé par arrêté préfectoral n°2004-1285 du 11 février 2004 ;

**VU** l'arrêté préfectoral n°2007-00614 du 25 janvier 2007 de renouvellement de l'autorisation et d'extension de la carrière et des installations de traitement des matériaux de la société FRANÇOIS PERRIN sur le territoire de la commune d'ARANDON, lieu-dit « Palenge » ;

**VU** l'arrêté préfectoral complémentaire n°2012 du 26 juillet 2012 autorisant l'augmentation de la capacité de prélèvement d'eau dans le milieu naturel par la société FRANÇOIS PERRIN sur la commune d'ARANDON ;



**VU** l'arrêté préfectoral complémentaire n°2015-097-0037 du 07 avril 2015 modifiant les conditions de remise en état des parcelles de la carrière prévues pour accueillir les installations de traitement des matériaux au lieu-dit « Palenge » sur la commune d'ARANDON ;

**VU** l'arrêté préfectoral n°DDPP-ENV-2016-12-06 du 16 décembre 2016 autorisant les nouvelles installations de traitement des matériaux au lieu-dit « Palenge » sur la commune d'ARANDON ;

**VU** la demande de la société FRANÇOIS PERRIN formulée par courrier du 17 octobre 2019 de modification des conditions d'exploitation des nouvelles installations de traitement des matériaux autorisées par les arrêtés préfectoraux sus-visés ;

**VU** le rapport de l'inspection des installations classées de la direction régionale de l'environnement, de l'aménagement et du logement (DREAL) Auvergne-Rhône-Alpes, unité départementale de l'Isère, en date du 16 décembre 2019 ;

**VU** la lettre du 20 janvier 2020, communiquant à l'exploitant le projet d'arrêté préfectoral concernant son établissement ;

**VU** la réponse de l'exploitant en date du 28 janvier 2020 ;

**CONSIDÉRANT** les capacités techniques et financières de la société FRANÇOIS PERRIN ;

**CONSIDÉRANT** qu'aux termes de l'article L.181-3 du code de l'environnement, l'autorisation ne peut être accordée que si les mesures qu'elle comporte assurent la prévention des dangers ou inconvénients pour les intérêts mentionnés à l'article L.511-1 du code de l'environnement ;

**CONSIDÉRANT** que les conditions d'aménagement et d'exploitation, telles qu'elles sont définies dans l'arrêté préfectoral n°DDPP-IC-2016-12-06 du 16 décembre 2016, permettent de prévenir les dangers et inconvénients de l'installation pour les intérêts mentionnés à l'article L.511-1 du code de l'environnement, notamment pour la commodité du voisinage, pour la santé, la sécurité, la salubrité publiques et pour la protection de la nature et de l'environnement ;

**SUR** proposition du secrétaire général de la préfecture de l'Isère ;

## ARRÊTE

**ARTICLE 1 :** Le tableau des activités figurant à l'article 3 de l'arrêté préfectoral n°DDPP-ENV-2016-12-06 du 16 décembre 2016 est abrogé et remplacé par le tableau ci-dessous :

### *Nomenclature ICPE*

Désignation et références des installations	Rubrique de la nomenclature	Volume des activités	Régime
Installations de broyage, concassage, criblage, 1. La puissance installée étant supérieure à 550 kW	2515-1-a	Puissance installée : 1 340 kW	E
Station de transit de produits minéraux de superficie 3. Supérieure à 5000 m <sup>2</sup> mais inférieure ou égale à 10 000 m <sup>2</sup>	2517-2	Aire de transit <10 000 m <sup>2</sup>	D



Installation de remplissage ou de distribution de liquide inflammable 1. installation de chargement de véhicules citernes, de remplissage de 290-litres récipients mobiles, le débit maximum de l'installation, pour les liquides inflammables de la catégorie de référence (coefficient 1) étant supérieur ou égale à 5 m <sup>3</sup> /h mais inférieur à 100 m <sup>3</sup> /h	1434	Débit maximum : 5 m <sup>3</sup> /h	DC
Combustion. Lorsque l'installation consomme exclusivement, seuls ou en mélange, du gaz naturel, des gaz de pétrole liquéfiés, du fioul domestique, du charbon, des fiouls lourds ou de la biomasse	2910	Groupe électrogène de puissance thermique 500 kW	NC
Stockage de liquides inflammables de catégorie 2 ou catégorie 3 à l'exclusion de la rubrique 4330	4331	Cuve à double paroi de capacité 5000 L	NC

#### Nomenclature eau

Prélèvements permanents ou temporaires issus d'un forage, puits ou ouvrage souterrain dans un système aquifère, à l'exclusion de nappes d'accompagnement de cours d'eau, par pompage, drainage, dérivation ou tout autre procédé, le volume total prélevé étant supérieur à 10 000 m <sup>3</sup> /an mais inférieur à 200 000 m <sup>3</sup> /an	1120-2	Capacité de pompage : 40 m <sup>3</sup> /heure maximum 400 m <sup>3</sup> /jour maximum 52 000 m <sup>3</sup> /an maximum	D
---	--------	--	---

**ARTICLE 2 :** Les prescriptions fixées par l'arrêté préfectoral n°DDPP-2016-12-16 du 16 décembre 2016 ainsi que l'ensemble des décisions réglementant le site demeurent applicables.

#### **ARTICLE 3 : Droit des tiers**

La présente autorisation est accordée sous réserve des droits des tiers et n'a d'effet que dans la limite des droits de propriété ou de forage dont bénéficie le titulaire.

#### **ARTICLE 4 : Sanctions**

Si les prescriptions fixées dans le présent arrêté ne sont pas respectées, indépendamment des sanctions pénales, les sanctions administratives prévues par le code de l'environnement ou celles prévues par le code minier peuvent être appliquées.

Toute mise en demeure, prise en application du code de l'environnement et des textes en découlant, non suivie d'effet constitue un délit.

**ARTICLE 5 :** Le présent arrêté doit être conservé et présenté à toute réquisition.

#### **ARTICLE 6 : Publicité**

Conformément à l'article R.181-44 du code de l'environnement, en vue de l'information des tiers, une copie du présent arrêté complémentaire est déposée à la mairie d'ARANDON-PASSINS et peut y être consultée.

Un extrait de cet arrêté est affiché à la mairie d'ARANDON-PASSINS pendant une durée minimum d'un mois . Procès verbal de l'accomplissement de cette formalité est dressé par les soins du maire et transmis à la DDPP/ Service installations classées.

L'arrêté est publié sur le site internet des services de l'État en Isère (<http://www.isere.gouv.fr>) pendant une durée minimale de quatre mois.

#### **ARTICLE 7 : Délais et voies de recours**

Le présent arrêté est soumis à un contentieux de pleine juridiction en application de l'article L.181-17 du code de l'environnement.

Il peut être déféré au tribunal administratif de Grenoble :

1° par le pétitionnaire ou l'exploitant, dans un délai de deux mois à compter du jour où la décision lui a été notifiée,

2° par les tiers intéressés en raison des inconvénients ou des dangers pour les intérêts mentionnés à l'article L.181-3 du code de l'environnement, dans un délai de quatre mois à compter de :

- l'affichage en mairie,
- la publication sur le site internet des services de l'État en Isère.

Le délai court à compter de la dernière formalité accomplie. Si l'affichage constitue cette dernière formalité, le délai court à compter du premier jour d'affichage de la décision.

La saisine du tribunal administratif est possible par la voie de l'application « Télérecours citoyens » sur le site [www.telerecours.fr](http://www.telerecours.fr)

Le présent arrêté peut faire l'objet d'un recours gracieux ou hiérarchique dans le délai de deux mois. Ce recours administratif prolonge de deux mois les délais susmentionnés aux 1° et 2°.

Cet arrêté peut également faire l'objet d'une demande d'organisation d'une mission de médiation, telle que définie par l'article L.213-1 du code de justice administrative, auprès du tribunal administratif de Grenoble.

**ARTICLE 8 :** Le secrétaire général de la préfecture, la sous-préfète de La Tour-du-Pin, la directrice régionale de l'environnement, de l'aménagement et du logement Auvergne-Rhône-Alpes en charge de l'inspection des installations classées, le maire d'ARANDON PASSINS sont chargés, chacun en ce qui le concerne, de l'exécution du présent arrêté, dont copie sera adressée :

- à Madame PERRIN et Monsieur SABLIER, co-gérants de la société FRANÇOIS PERRIN,
- au directeur de la délégation départementale de l'agence régionale de santé Auvergne-Rhône-Alpes,
- au directeur départemental des territoires,
- au colonel, commandant le groupement de gendarmerie de l'Isère,
- au maire d'ARANDON-PASSINS.

Fait à Grenoble, le **25 FEV, 2020**

**Le Préfet**

Pour le Préfet, La Secrétaire générale,  
Pour le Secrétaire général absent,  
La Secrétaire générale adjointe

**Juliette BEREGI**

