

Pierres démontées

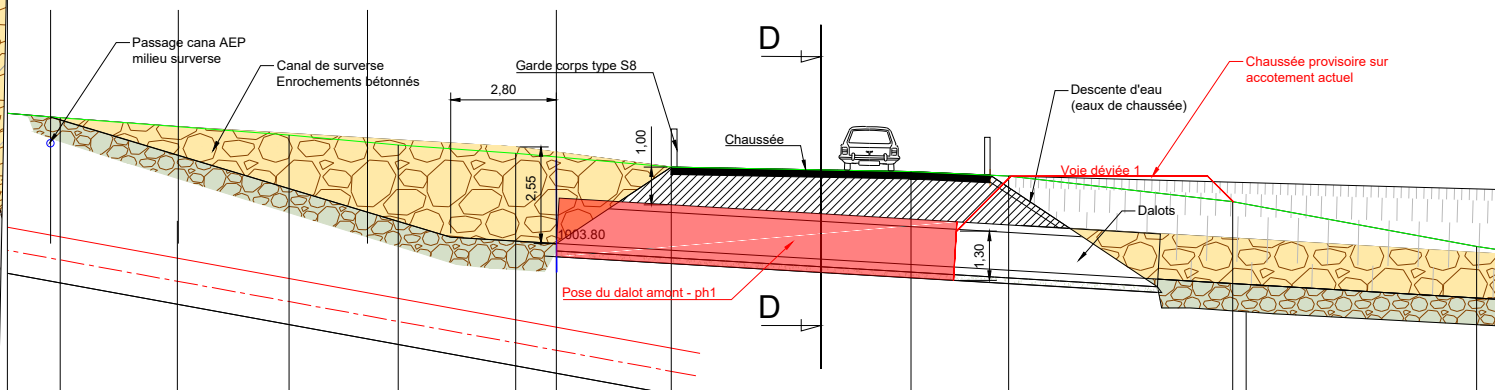
Triangle empierré + massif conservé

Mise en oeuvre dalot phase 1

Pierres démontées

Béton démolit, déviation empierrée

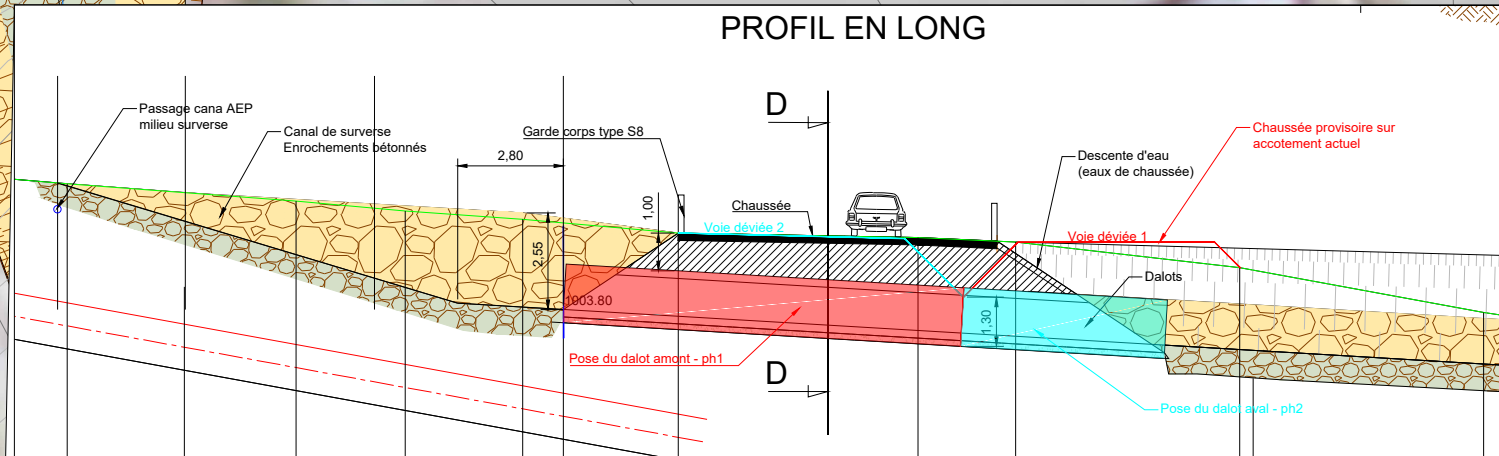
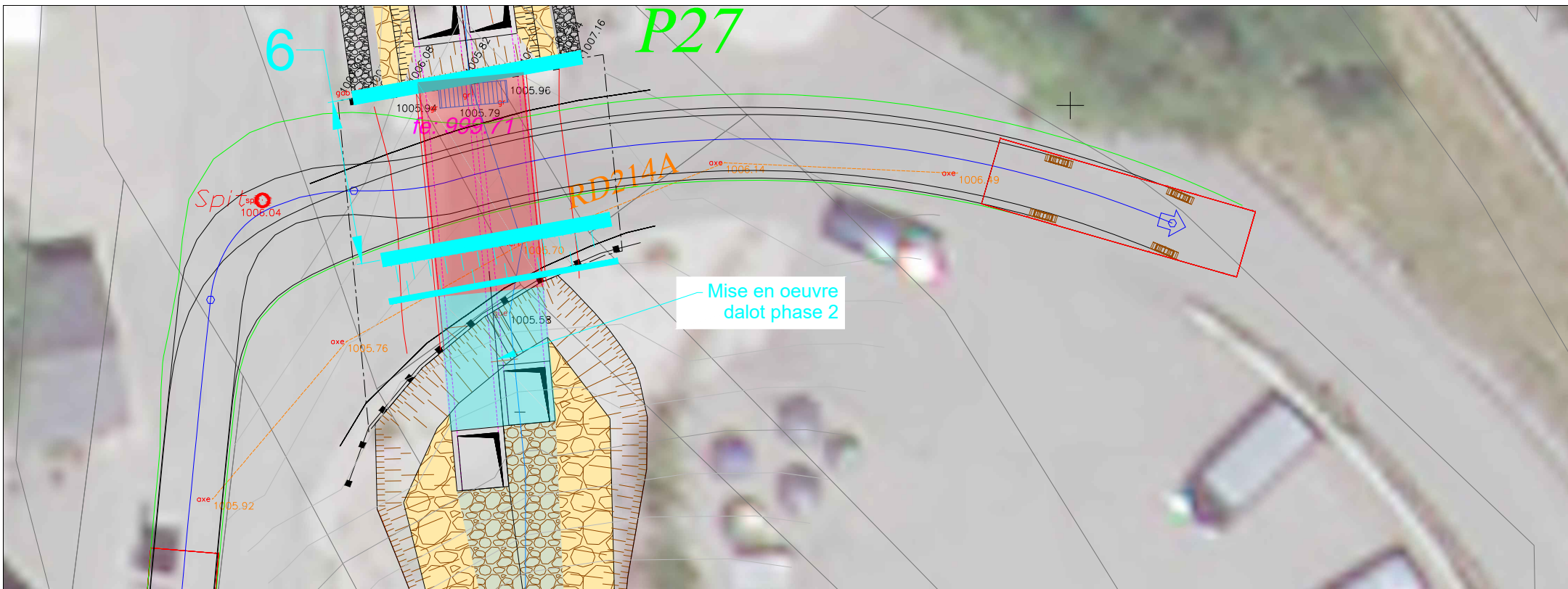
PROFIL EN LONG



Travaux RD – Phase 1
Aménagement du ruisseau du Sellier

Date		29/06/2020	
Version	Phase	AVP	
Format	Dessinateur	PYM	
Echelle	1/200		

Références plan
19-150



Travaux RD – Phase 2 Aménagement du ruisseau du Sellier

12 avenue du Pré de Challes - Parc des Glaisins - 74 940 ANNECY LE VIEUX - T: 04 50 64 06 14 - F: 04 50 64 08 73 - sage.annecy@sage-environnement.fr

Date		29/06/2020	
Version	Phase	AVP	
Format	Dessinateur	PYM	
Echelle	1/200		

Références plan
19-150