





 République Française


**Plan de prévention des risques d'inondation de l'Isère
 dans la vallée du Grésivaudan
 à l'aval de GRENoble**

CARTE DES ALEAS

Légende :

	Faible	Moyen	Fort
Inondations :			
Crues de l'Isère			
Limites communales	—		
Limite de la crue bicentennale	—		
Niveau d'eau			

Vu pour être annexé à mon
 arrêté en date du 29 Août 2005

 M. LAMORIN



Réalisation : SOGREAH	Établi le : Novembre 2005	Echelle : 1 / 15 000
Édition : SOGREAH	Modifié le : Août 2006	