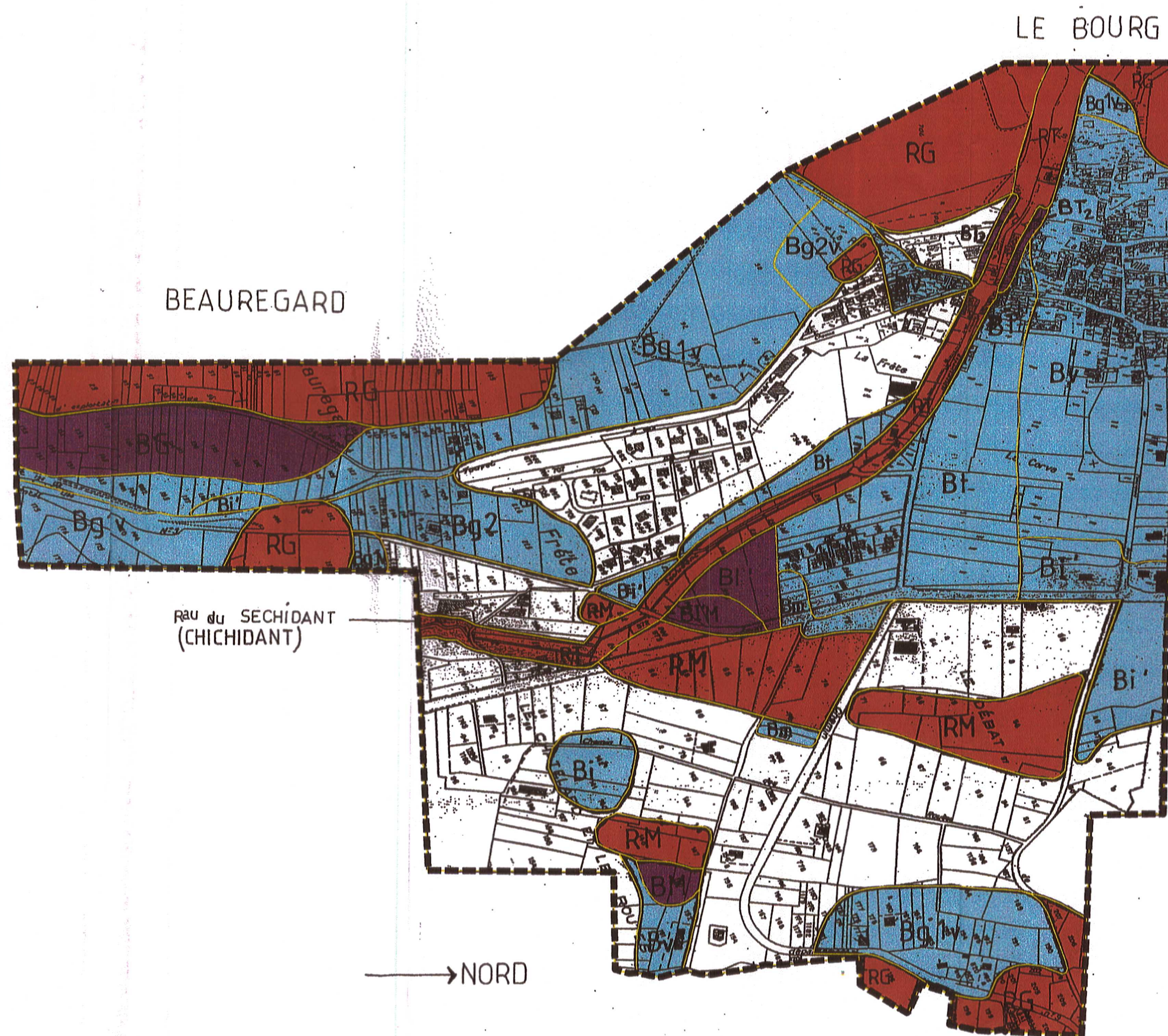


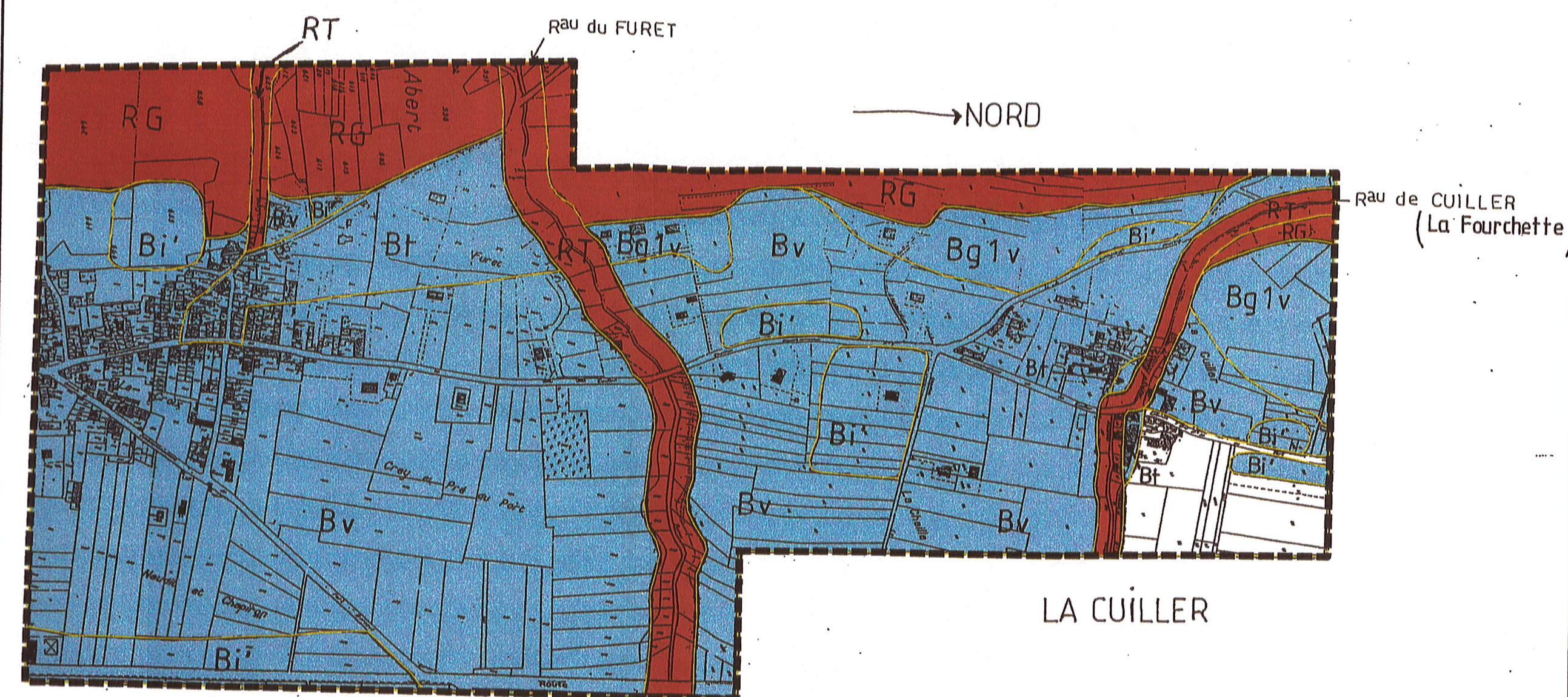
LE FAYET



BEAUREGARD

Rau du SECHIDANT (CHICHIDANT)

NORD






LE BOURG

LA CUILLER

NORD

Rau de CUILLER (La Fourchette)


Commune de BARRAUX PLAN DE PRÉVENTION DES RISQUES NATURELS PRÉVISIBLES (RÉVISION) ZONAGE RÉGLEMENTAIRE DU RISQUE

(sur fond cadastral) secteur de Boissieu

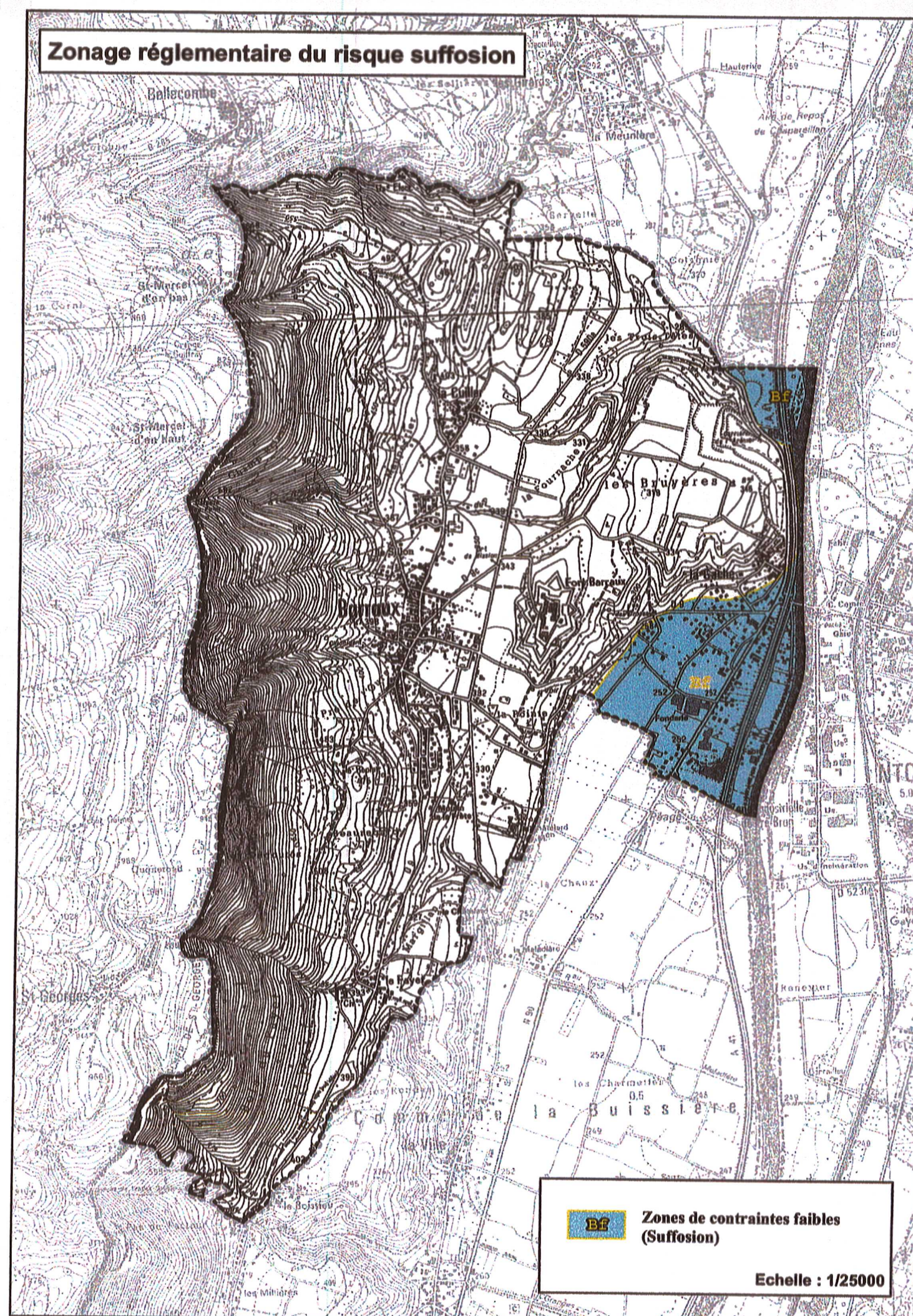
Légende :

Niveau de contraintes *	Nature du risque **
R Zones d'interdictions	I', i' : inondation en pied de versant
B Zones de projet possible sous maîtrise collective	M, m : marécages
B Zones de contraintes faibles	T, T1, T2, t : crues de torrents et des ruisseaux torrentiels
 Zones sans contrainte spécifique	V, v : ravinements et ruissellements sur versant
	G, g1, g2 : glissements de terrain
	P, p : chutes de pierres
	f : suffosion

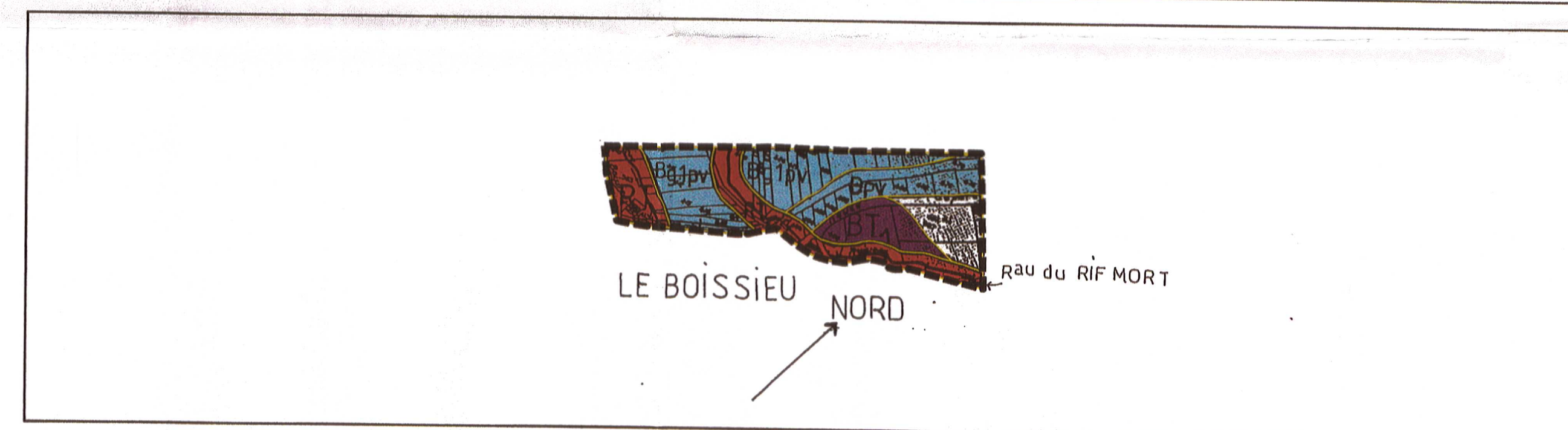
Chaque zone est référencée par deux indices alphabétiques au moins :
* le premier correspond au niveau de contraintes à appliquer.
** le second à la nature du risque (caractère en minuscule pour les zones de faibles contraintes caractère en majuscule pour les autres cas), vu, pour être annexé à mon éventuellement complété par un indice numérique.

arrêté du 02 AOÛT 2007
Pour le Préfet et par délégation
le Secrétaire Général

Gilles BARSACQ

Réalisation : C. Vincent RTM 38 Établi le : Août 1998 Echelle : 1/5000
Édition : ALP'GEORISQUES Modifié le : Mai 2007



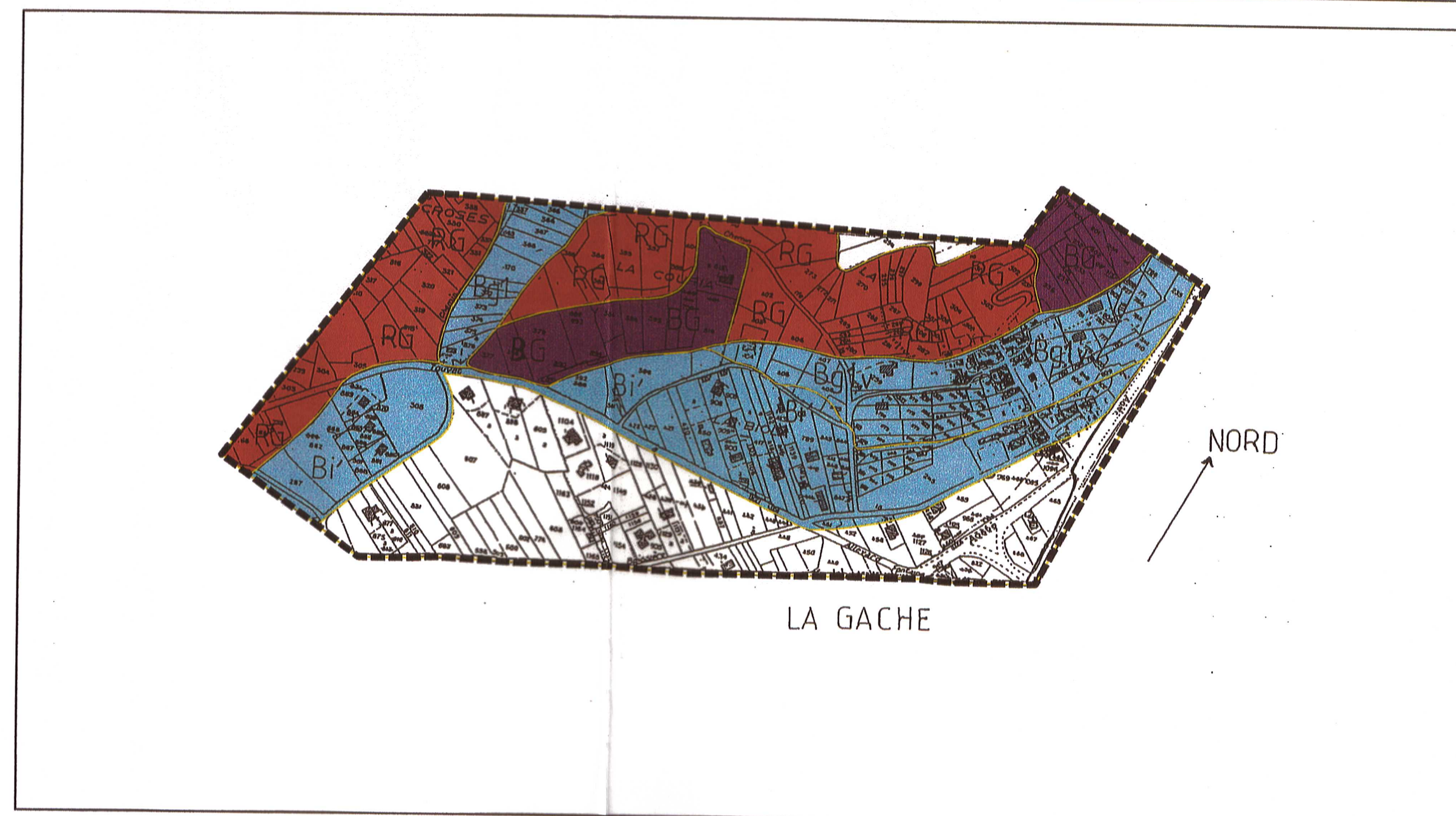
Zones de contraintes faibles (Suffosion)
Echelle : 1/25000



LE BOISSIEU

NORD

Rau du RIF MORT



LA GACHE

NORD