

INFORMATION DES ACQUÉREURS ET DES LOCATAIRES
DE BIENS IMMOBILIERS SUR LES RISQUES MAJEURS




Commune de VEYRINS-THUELLIN

ZONAGE RÉGLEMENTAIRE DU
PLAN DE PRÉVENTION DES RISQUES D'INONDATION

Avertissement : seuls les plans de zonage papier des documents approuvés ont une valeur réglementaire

Légende :

Niveau de contraintes

-  Zones inconstructibles
-  Zones soumises à des conditions particulières
-  Zones sans contrainte spécifique

••••• Limite communale

— — — Limite de la zone d'étude



0 250 m 500 m 750 m 1 km

Copyright IGN scan 25

Édité en : Décembre 2005

Édition : GÉOPLUS

