

CARTE DES ALEAS

Feuille Nord

Légende :

Avalanches :

Inondations :

Crues rapides des rivières

Inondations en pied de versant

Crues des torrents et rivières torrentielles

Ravinements et ruissellements sur versant











Mouvements de terrain :

Glissements de terrain

Chutes de pierres et de blocs

Affaissements, effondrements, suffusions

Indices supplémentaires : voir note méthodologique

 Limite communale	 Merlons pare-blocs
 Courbes de niveau	 Bassins et plages de dépôt
 Lagunages	 Bandes de précaution réglementaire
 Remblais	 Zones de présomption d'effondrement d'une galerie hydraulique
 Carrières	 Sections couvertes (emprise indicative)

Origine DGP/Caldero © Droits de l'Etat réservés © 2016

Assistance maîtrise d'ouvrage :



Echelle : 1/5 000
Version 3 pour dossier d'arrêt PLU
Edition du 19 avril 2018

