









LIBERTÉ • ÉGALITÉ • FRATERNITÉ  
REPUBLIQUE FRANÇAISE

INFORMATION DES ACQUEUREURS ET DES LOCATAIRES  
DE BIENS IMMOBILIERS SUR LES RISQUES MAJEURS  
**COMMUNE DE MONTBONNOT-SAINT-MARTIN**  
ZONAGE REGLEMENTAIRE DU PPR INONDATION ISERE AMONT

Avertissement : seuls les plans de zonage papier  
des documents approuvés ont une valeur réglementaire

Légende :

Niveau de contraintes \*


-  Zones d'interdiction
-  Champs d'inondation contrôlée
-  Zones de contraintes particulières
-  Zones de contraintes moyennes
-  Zones de contraintes faibles
-  Zones de contraintes faibles (crue historique et remorquées de nappe)


Nature du risque \*\*

I, I1, I2, I3 Crues de l'Isère

Localisation du risque \*\*\*

- a : espaces agricoles
- s : champs d'inondation contrôlée
- u : zones urbaines ou d'activités existantes et futures
- n : espaces naturels


 Périmètre de la crue historique

 Limites communales

 Parcelles cadastrales

 Bati

 Brèches

 Ouvrages hydrauliques

Occupation des sols par photogrammétrie  
(AD Isère Drac Romanche - 1999 à 2001)

Réalisation : DDE 38/SPR - OCTOBRE 2007

Édition : DDE 38/SPR - OCTOBRE 2007

ECHELLE : 1/25 000

MONTBONNOT-SAINT-MARTIN

