



**ANNEXE 5 : PLAN DES ABORDS DU SITE
AU 1/2 500^{ÈME}, AVEC UN RAYON DE
100 MÈTRES**

DIRECTION GÉNÉRALE DES FINANCES PUBLIQUES

EXTRAIT DU PLAN CADASTRAL

PLAN DES ABORDS DU SITE

Département :
ISERE

Commune :
SAINT-JEAN-DE-BOURNAY

Section : AK
Feuille : 000 AK 01

Échelle d'origine : 1/2000
Échelle d'édition : 1/4000

Date d'édition : 12/03/2021
(fuseau horaire de Paris)





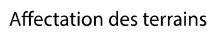
Coordonnées en projection : RGF93CC45
©2017 Ministère de l'Action et des Comptes publics

Le plan visualisé sur cet extrait est géré par le centre des impôts foncier suivant :
Bourgoin-Jallieu
Pôle Topographique Gestion Cadastre Nord Isere 22 Place Charlie Chaplin 38307
38307 BOURGOIN CEDEX
tél. 0474938445 -fax
ptgc.nord-isere@dgfip.finances.gouv.fr

Cet extrait de plan vous est délivré par :

cadastre.gouv.fr

Légende

-  Périimètre d'autorisation actuel
-  Périimètre d'extension projeté
-  Rayon des 100 m
-  Prairies
-  Affectation des terrains

