

## Fiche synthétique sur l'état des risques naturels, miniers et technologiques majeurs

(établie en application des articles L.125-5, L.125-6 et L.125-7 du Code de l'environnement relatifs à l'information des acquéreurs et des locataires de biens immobiliers)

**Commune : VIENNE**

Annexe à l'arrêté préfectoral n° 038-2021-06-22-00032 du 22 juin 2021

### 1. Risques naturels

#### 1- a / Plan(s) de Prévention des Risques Naturels (PPRN) \*

► **Inondation** :  Aucun  Prescrit  Appliqué par anticipation  Approuvé En date du 21/11/1997

Prescription de travaux dans le PPR  oui  non

Documents permettant la localisation des immeubles au regard des risques pris en compte consultables sur :

- Carte zonage PPRN inondations : <https://www.isere.gouv.fr/Politiques-publiques/Risques/Risques-naturels/Plans-de-Prevention-des-Risques-naturels-previsibles-PPRNp/Donnees-communales-plan-de-prevention-des-risques-naturels>

En cas de PPR approuvé, liste des documents auxquels il est possible de se référer : note de présentation et règlement du PPR

► **Multirisques** :  Aucun  Prescrit  Appliqué par anticipation  Approuvé En date du 13/02/2006

Prescription de travaux dans le PPR  oui  non

Documents permettant la localisation des immeubles au regard des risques pris en compte consultables sur :

- Carte zonage PPRN : <https://www.isere.gouv.fr/Politiques-publiques/Risques/Risques-naturels/Plans-de-Prevention-des-Risques-naturels-previsibles-PPRNp/Donnees-communales-plan-de-prevention-des-risques-naturels>




En cas de PPR approuvé, liste des documents auxquels il est possible de se référer : note de présentation et règlement du PPR

► **R111-3 (valant PPR)** :  Aucun  Approuvé En date du


Documents permettant la localisation des immeubles au regard des risques pris en compte consultables sur :

-

Les risques naturels suivants sont recensés dans le(s) PPR :


|   |                                     | Nature du risque   | Caractérisation du risque   | Codification PPR |
|---|-------------------------------------|--|---|------------------|
| <br>Zone Inondable        | <input checked="" type="checkbox"/> | Inondation de plaine<br>Remontée de nappe                | Hauteur pouvant être importante, vitesse généralement lente<br>Affleurement sur sol saturé d'eau  | I ou i           |
|   | <input checked="" type="checkbox"/> | Crue des fleuves et rivières<br>Crue rapide des rivières | Vitesse généralement plus élevée qu'en inondation de plaine   | C ou c           |
|   | <input checked="" type="checkbox"/> | Zone marécageuse   | Zone humide présentant une végétation caractéristique   | M ou m           |
|   | <input checked="" type="checkbox"/> | Inondation en pied de versant                            | Accumulation et stagnation dans une zone fermée par un obstacle (route, voie ferrée)  | I' ou i'         |
|   | <input checked="" type="checkbox"/> | Crue des torrents et ruisseaux torrentiels               | Augmentation brutale du débit d'un cours d'eau avec transport de matériaux solides  | T ou t           |
|   | <input checked="" type="checkbox"/> | Ruissellement sur versant                                | Divagation des eaux météoriques en dehors du réseau hydrographique  | V ou v           |
| <br>Mouvement de terrains | <input checked="" type="checkbox"/> | Glissement de terrain<br>Solifluxion<br>Coulée boueuse   | Mouvement d'une masse de terrain le long d'une surface de rupture<br>Mouvement de matériaux sur pente faible<br>Transport de matériaux plus ou moins fluides        | G ou g           |
|   | <input checked="" type="checkbox"/> | Chute de pierres et blocs                                | Chute d'éléments rocheux  | P ou p           |
|   | <input type="checkbox"/>            | Effondrement - Suffosion                                 | Évolution de cavités souterraines avec des manifestations en surface - Tassement superficiel des terrains meubles provoqué par des circulations d'eaux souterraines | F ou f           |
| <br>Avalanche             | <input type="checkbox"/>            | Avalanche  | Écoulement de neige lourde ou poudreuse après rupture du manteau neigeux  | A ou a           |

#### 1- b / Zonage réglementaire sur la prise en compte de la sismicité

|  |                                     | Nature du risque | Caractérisation du risque   |
|--|-------------------------------------|------------------|---|
| <br>Séisme | <input checked="" type="checkbox"/> | Séisme           | Vibrations du sol cartographiées en 5 niveaux d'intensité (nouvelle réglementation en vertu des décrets 2010-1254 et 2010-1255 du 22 oct 2010)<br><input type="checkbox"/> 1 <input type="checkbox"/> 2 <input checked="" type="checkbox"/> 3 <input type="checkbox"/> 4 <input type="checkbox"/> 5 |

\* toutes les pièces composant le(s) dossier(s) de PPR sont consultables en Mairie ou en Préfecture


## 1- c / Prise en compte du risque radon

|   |                                     |                         |   |
|---|-------------------------------------|-------------------------|---|
| <br>Radon | <input checked="" type="checkbox"/> | <b>Nature du risque</b> | <b>Caractérisation du risque</b>  |
|   |                                     | Zone à potentiel radon  | Classement de la commune en zone à potentiel radon<br><input type="checkbox"/> 1 <input type="checkbox"/> 2 <input checked="" type="checkbox"/> 3 |

## 2. Risques miniers

### Plan de Prévention des Risques Miniers (PPRM)\*

Aucun     Prescrit     Appliqué par anticipation     Approuvé    En date du

|  |                          |                         |  |
|--|--------------------------|-------------------------|--|
| <br>Cavités souterraines | <input type="checkbox"/> | <b>Nature du risque</b> | <b>Caractérisation du risque</b>   |
|  |                          | Mouvement de terrain    | Effondrement généralisé (Eg ou eg) ou localisé (El ou el) – Tassement (T ou t) - Glissement (G ou g)   |
| <input type="checkbox"/>   | <input type="checkbox"/> | Autres                  | <input type="checkbox"/> Inondation (I ou i) <input type="checkbox"/> Émanation de gaz de mine (Z ou z) <input type="checkbox"/> Échauffement (H ou h) |

Prescription de travaux dans le PPR  oui  non

Documents permettant la localisation des immeubles au regard des risques pris en compte consultables sur :


-  
-

En cas de PPR approuvé, liste des documents auxquels il est possible de se référer : note de présentation et règlement du PPR

## 3. Risques technologiques

### Plan de Prévention des Risques Technologiques (PPRT) \*

Aucun

|  | Nom du PPRT | Situation                |                          | Date | Effet thermique          | Effet surpression        | Effet toxique            | Prescription de travaux  |
|--|-------------|--------------------------|--------------------------|------|--------------------------|--------------------------|--------------------------|--------------------------|
|  |             | prescrit                 | approuvé                 |      |                          |                          |                          |                          |
| <br>Risques technologiques |             | <input type="checkbox"/> | <input type="checkbox"/> |      | <input type="checkbox"/> | <input type="checkbox"/> | <input type="checkbox"/> | <input type="checkbox"/> |
|  |             | <input type="checkbox"/> | <input type="checkbox"/> |      | <input type="checkbox"/> | <input type="checkbox"/> | <input type="checkbox"/> | <input type="checkbox"/> |
|  |             | <input type="checkbox"/> | <input type="checkbox"/> |      | <input type="checkbox"/> | <input type="checkbox"/> | <input type="checkbox"/> | <input type="checkbox"/> |
|  |             | <input type="checkbox"/> | <input type="checkbox"/> |      | <input type="checkbox"/> | <input type="checkbox"/> | <input type="checkbox"/> | <input type="checkbox"/> |


Les risques technologiques pris en compte sont liés à :  effet thermique     effet surpression     effet toxique

Documents permettant la localisation des immeubles au regard des risques pris en compte consultables sur :

<http://www.auvergne-rhone-alpes.developpement-durable.gouv.fr/isere-38-r4255.html>

En cas de PPR approuvé, liste des documents auxquels il est possible de se référer : note de présentation et règlement du PPR

## 4. Pollution des sols

|   |   |
|---|---|
| <br>SIS | <b>Caractérisation du risque</b>  |
|   | La commune comprend un ou plusieurs secteurs d'information sur les sols (SIS)<br>Oui <input checked="" type="checkbox"/> Non <input type="checkbox"/> |

Documents permettant la localisation des immeubles au regard des risques pris en compte consultables sur :

<http://www.isere.gouv.fr/Politiques-publiques/Environnement/Secteurs-d-information-sur-les-sols-SIS-et-servitude-d-utilite-publique-SUP/Arretes-prefectoraux-SIS>

## 5. Arrêtés portant ou ayant porté reconnaissance de l'état de catastrophe naturelle ou technologique

La liste détaillée des arrêtés est consultable sur le site portail : <http://www.georisques.gouv.fr/>