

Plan de Prévention des Risques d'Inondation (PPRI) du Drac aval

Communes de
Champagnier, Champ-sur-Drac, Claix, Echirolles, Eybens, Fontaine, Grenoble, Le
Pont-de-Claix, Noyarey,
Saint-Georges-de-Commiers, Saint-Martin-d'Hères, Sassenage,
Seyssinet-Pariset, Seyssins, Varcès-Allières-et-Risset, Veurey-Voroize et Vif

Note de présentation
4 - Annexes relatives au zonage réglementaire

Dossier d'approbation 2023



Annexe 4-1 : Carte des niveaux d'urbanisation

Annexe 4-2 : Cartes informatives du zonage réglementaire à l'échelle communale

Note de présentation
4 - Annexes relatives au zonage réglementaire
Annexe 4-1 : Carte des niveaux d'urbanisation

Dossier d'approbation 2023

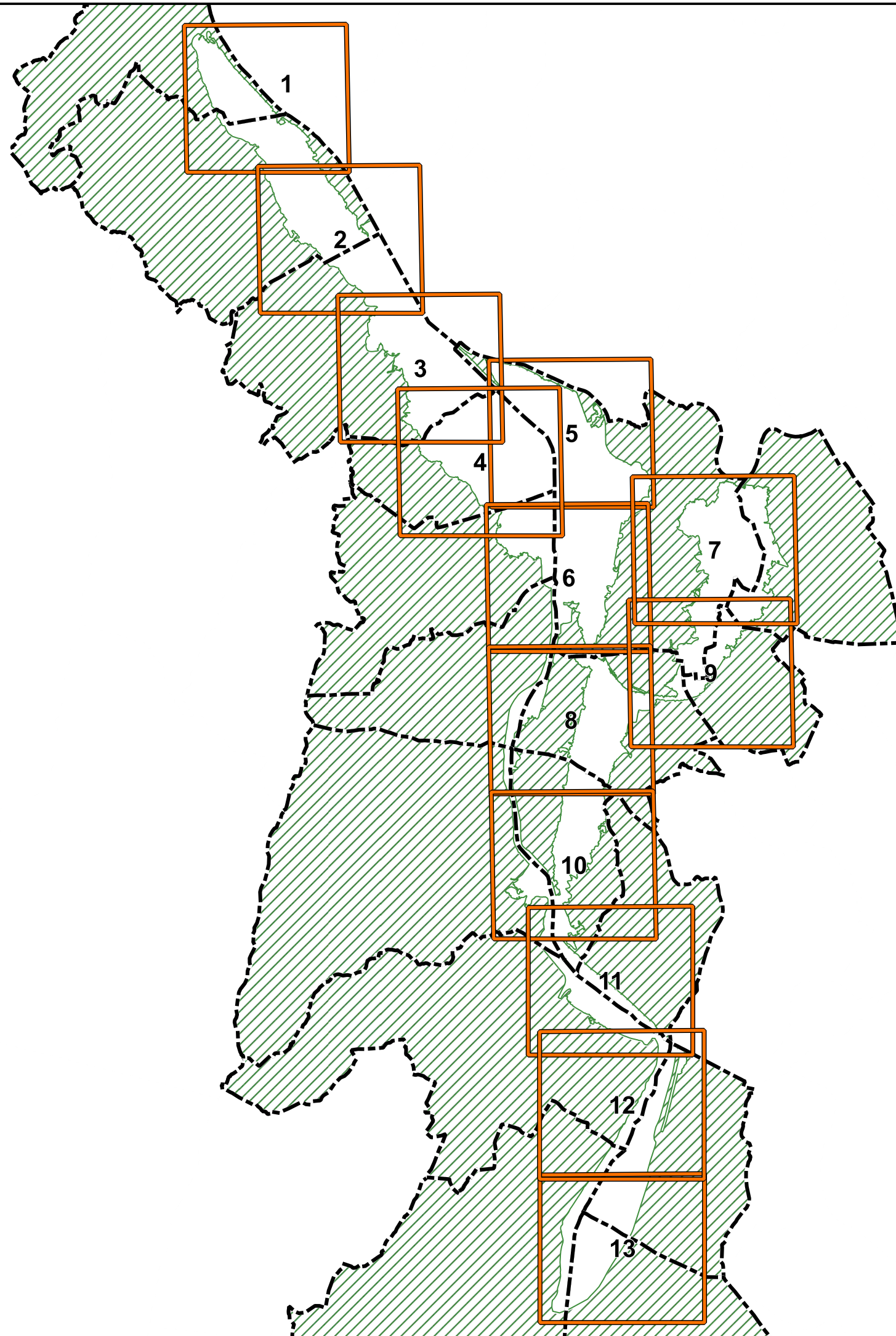


PPRi du Drac aval




Niveaux d'urbanisation
Plan de repérage

Dossier d'approbation - 2023

Plan de repérage atlas cartographique au 1 / 90 000



Légende :

-  Dalles de l'atlas (13)
-  Emprise hors zone inondable
-  Limites communales

0 0.5 1 km

Echelle : 1 : 90 000 au format A3

Source des données : DDT38
Direction Départementale des Territoires/SSR
BDTOPO® - PCI-Vecteur
Date : juin 2023



PPRi du Drac aval

Niveaux d'urbanisation





Dossier d'approbation - 2023

Atlas cartographique au 1 / 10 000 sur cadastre DCI



Légende

Niveau d'urbanisation

-  Zones Presqu'île Grenobloise et Bouchayer-Viallet
-  Centres urbains historiques
-  Zones urbanisées denses
-  Zones urbanisées non denses

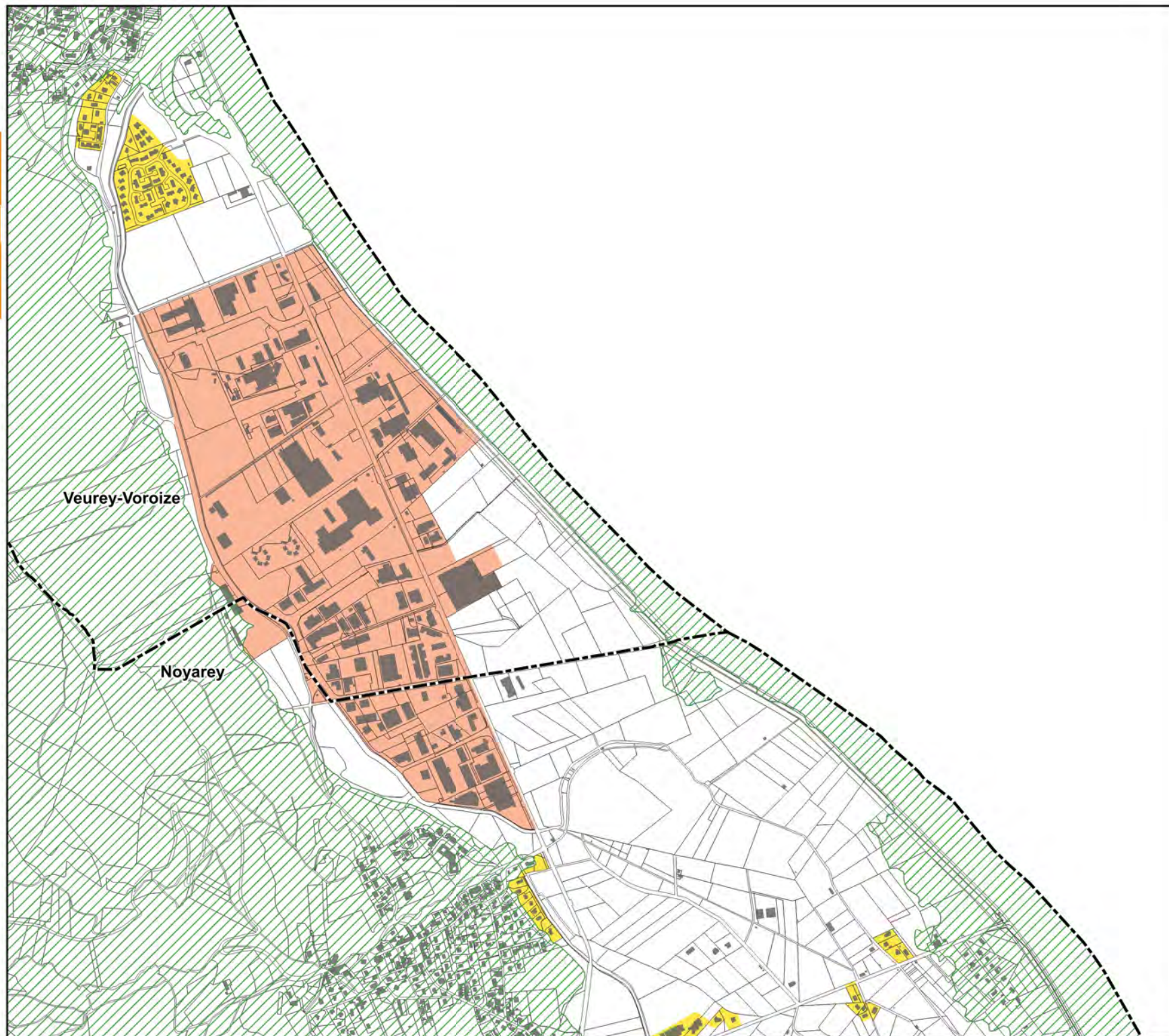
Périmètres

-  Centre urbain historique de Grenoble
-  Presqu'île de Grenoble
-  ZAC Bouchayer-Viallet
-  Emprise hors zone inondable
-  Zone inondable si défaillance du système d'endiguement dans le secteur Mon Logis
-  Lit mineur
-  Bâti
-  Parcelle
-  Limite communale

0 100 200 m

1 : 10 000 au format A3

Source des données : DDT38 / GAM
Direction Départementale des Territoires/SSR
BD TOPO® - PCI-Vecteur®
Date : Juin 2023





PPRi du Drac aval

Niveaux d'urbanisation





Dossier d'approbation - 2023

Atlas cartographique au 1 / 10 000 sur cadastre DCI



Légende

Niveau d'urbanisation

-  Zones Presqu'île Grenobloise et Bouchayer-Viallet
-  Centres urbains historiques
-  Zones urbanisées denses
-  Zones urbanisées non denses

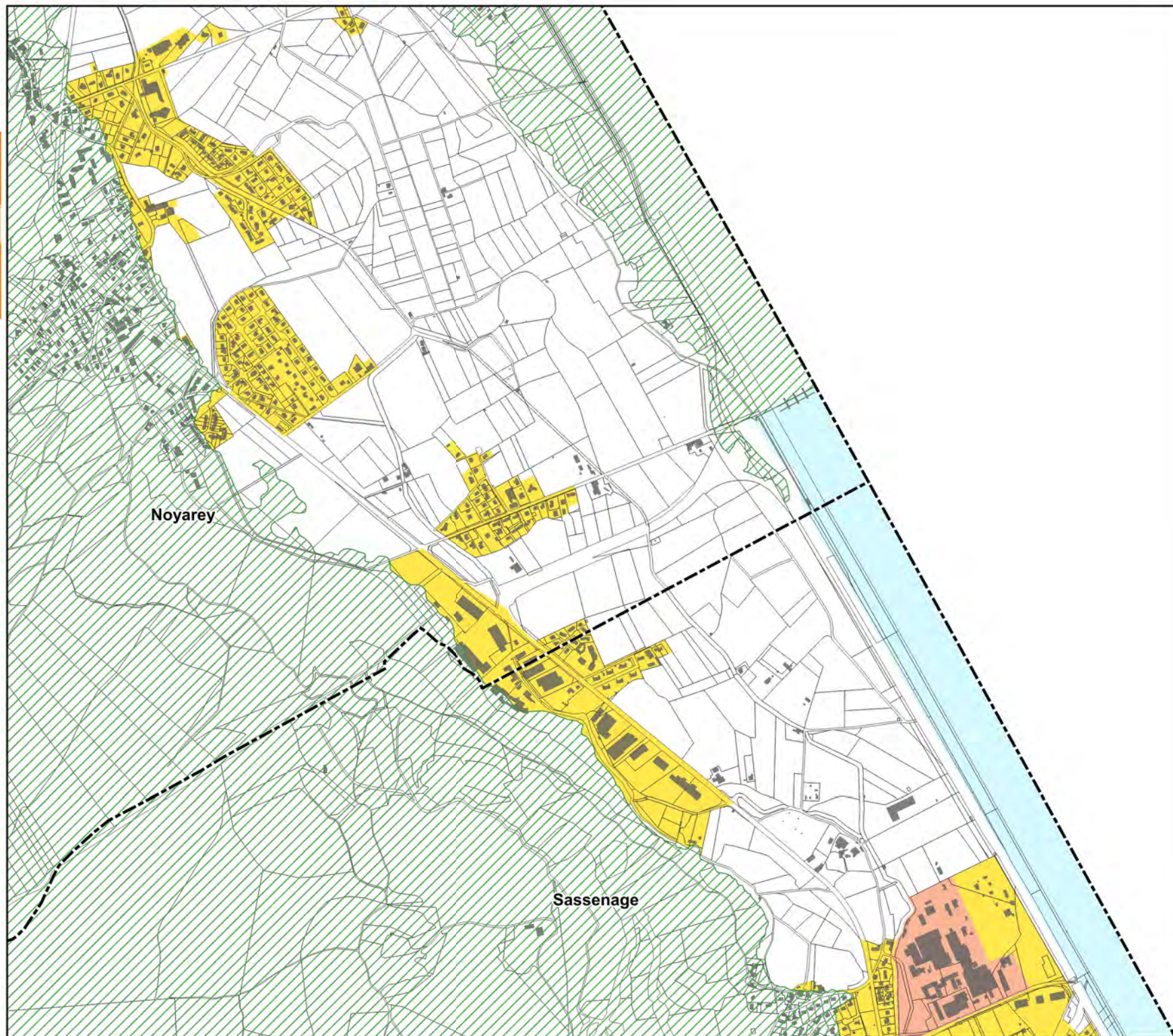
Périmètres

-  Centre urbain historique de Grenoble
-  Presqu'île de Grenoble
-  ZAC Bouchayer-Viallet
-  Emprise hors zone inondable
-  Zone inondable si défaillance du système d'endiguement dans le secteur Mon Logis
-  Lit mineur
-  Bâti
-  Parcelle
-  Limite communale

0 100 200 m

1 : 10 000 au format A3

Source des données : DDT38 / GAM
Direction Départementale des Territoires/SSR
BD TOPO® - PCI-Vecteur®
Date : Juin 2023





PPRi du Drac aval

Niveaux d'urbanisation





Dossier d'approbation - 2023

Atlas cartographique au 1 / 10 000 sur cadastre DCI



Légende

Niveau d'urbanisation

-  Zones Presqu'île Grenobloise et Bouchayer-Viallet
-  Centres urbains historiques
-  Zones urbanisées denses
-  Zones urbanisées non denses

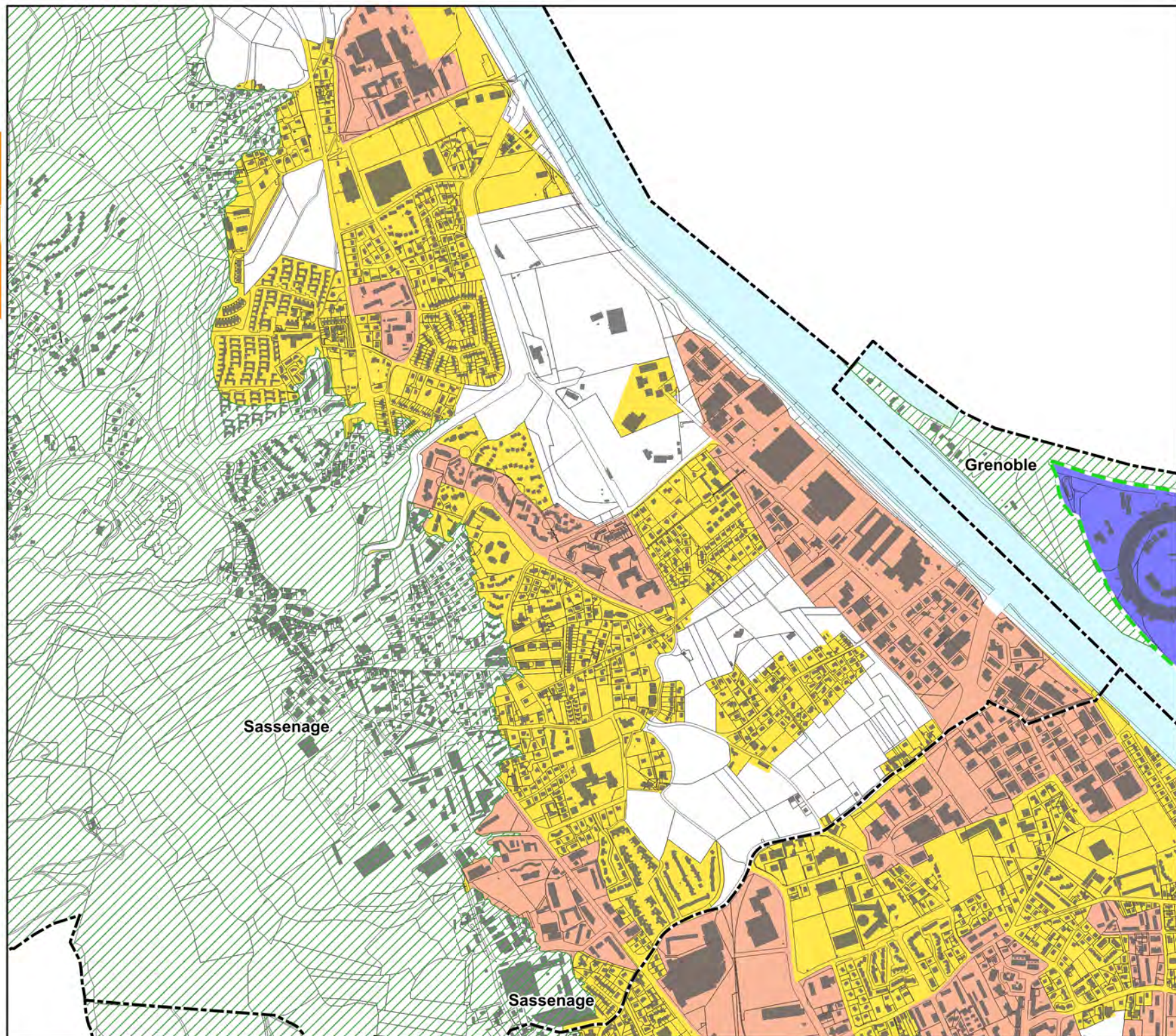
Périmètres

-  Centre urbain historique de Grenoble
-  Presqu'île de Grenoble
-  ZAC Bouchayer-Viallet
-  Emprise hors zone inondable
-  Zone inondable si défaillance du système d'endiguement dans le secteur Mon Logis
-  Lit mineur
-  Bâti
-  Parcelle
-  Limite communale

0 100 200 m

1 : 10 000 au format A3

Source des données : DDT38 / GAM
Direction Départementale des Territoires/SSR
BD TOPO® - PCI-Vecteur®
Date : Juin 2023





PPRi du Drac aval

Niveaux d'urbanisation





Dossier d'approbation - 2023

Atlas cartographique au 1 / 10 000 sur cadastre DCI



Légende

Niveau d'urbanisation

-  Zones Presqu'île Grenobloise et Bouchayer-Viallet
-  Centres urbains historiques
-  Zones urbanisées denses
-  Zones urbanisées non denses

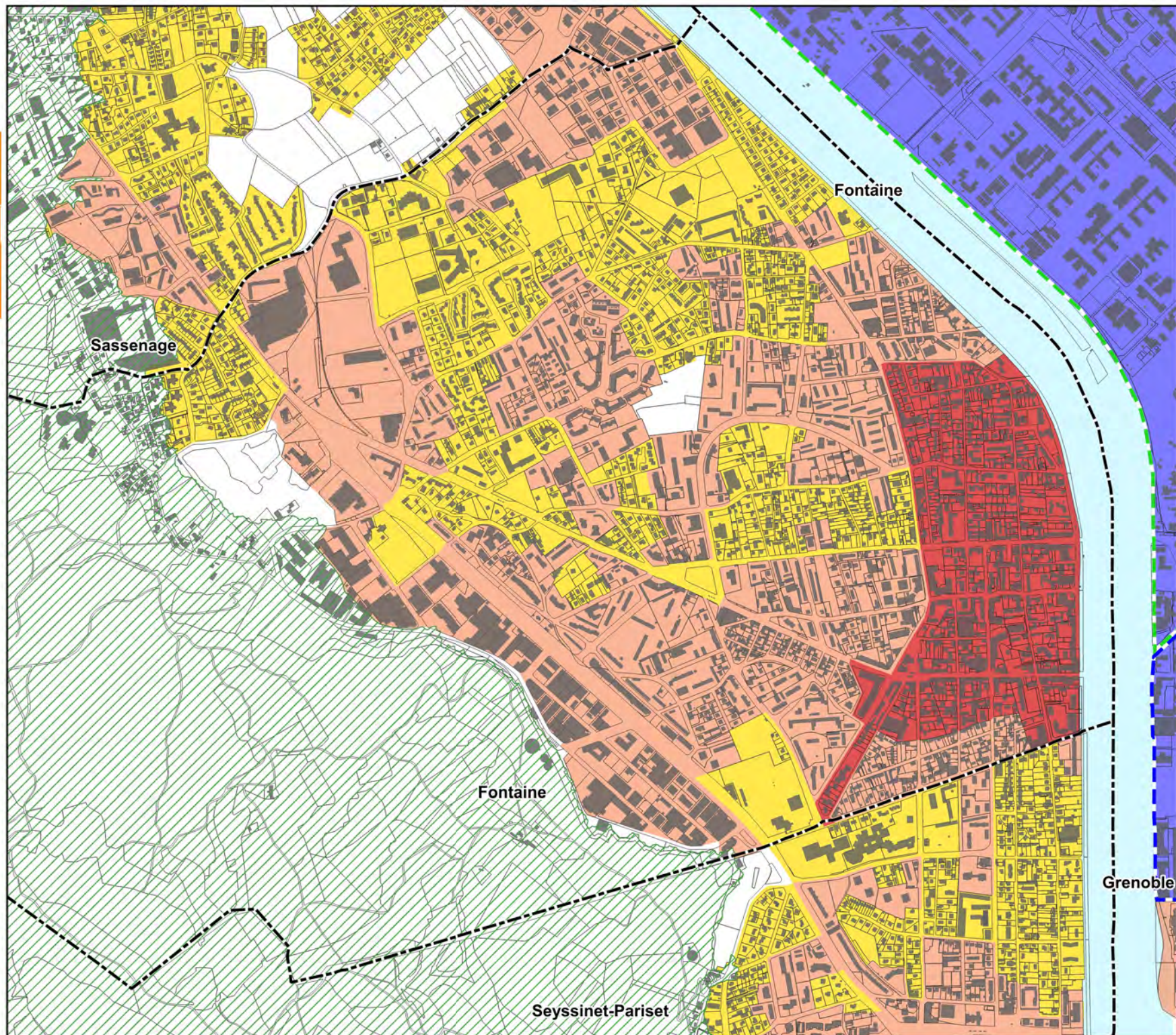
Périmètres

-  Centre urbain historique de Grenoble
-  Presqu'île de Grenoble
-  ZAC Bouchayer-Viallet
-  Emprise hors zone inondable
-  Zone inondable si défaillance du système d'endiguement dans le secteur Mon Logis
-  Lit mineur
-  Bâti
-  Parcelle
-  Limite communale

0 100 200 m

1 : 10 000 au format A3

Source des données : DDT38 / GAM
Direction Départementale des Territoires/SSR
BD TOPO® - PCI-Vecteur®
Date : Juin 2023





PPRi du Drac aval

Niveaux d'urbanisation





Dossier d'approbation - 2023

Atlas cartographique au 1 / 10 000 sur cadastre DGI



Légende

Niveau d'urbanisation

-  Zones Presqu'île Grenobloise et Bouchayer-Viallet
-  Centres urbains historiques
-  Zones urbanisées denses
-  Zones urbanisées non denses

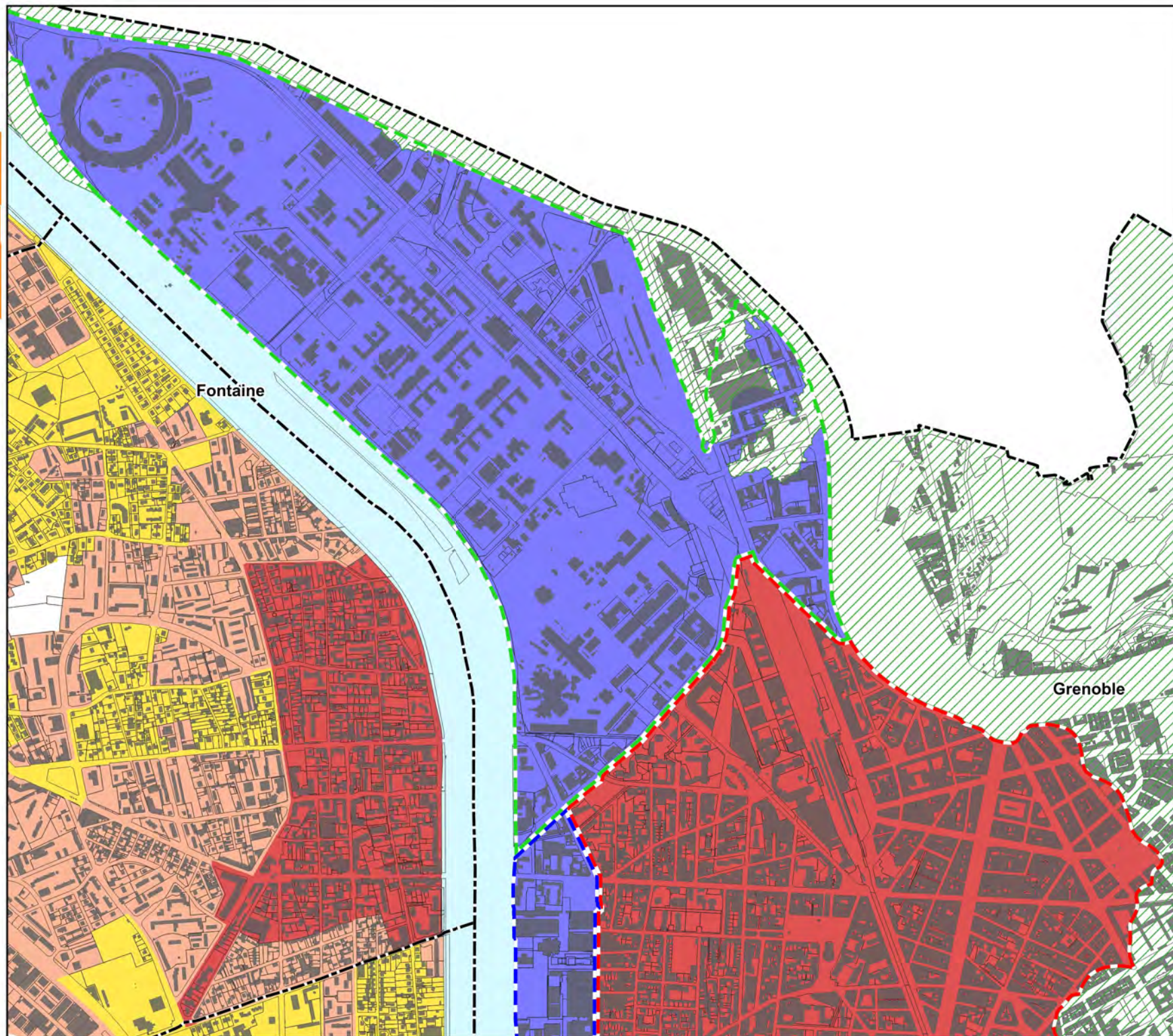
Périmètres

-  Centre urbain historique de Grenoble
-  Presqu'île de Grenoble
-  ZAC Bouchayer-Viallet
-  Emprise hors zone inondable
-  Zone inondable si défaillance du système d'endiguement dans le secteur Mon Logis
-  Lit mineur
-  Bâti
-  Parcelle
-  Limite communale

0 100 200 m

1 : 10 000 au format A3

Source des données : DDT38 / GAM
Direction Départementale des Territoires/SSR
BD TOPO® - PCI-Vecteur®
Date : Juin 2023





PPRi du Drac aval

Niveaux d'urbanisation





Dossier d'approbation - 2023

Atlas cartographique au 1 / 10 000 sur cadastre DGI



Légende

Niveau d'urbanisation

-  Zones Presqu'île Grenobloise et Bouchayer-Viallet
-  Centres urbains historiques
-  Zones urbanisées denses
-  Zones urbanisées non denses

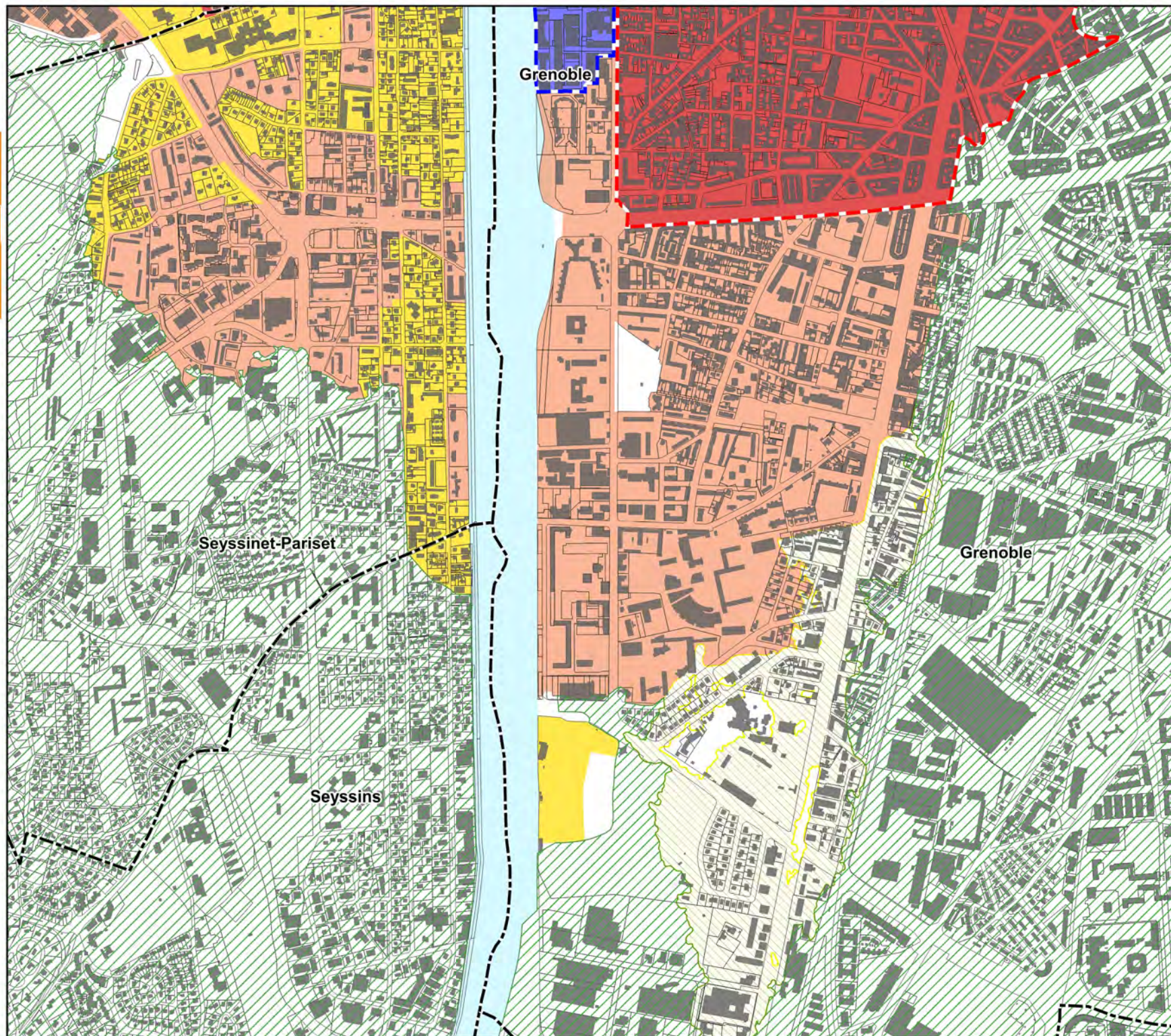
Périmètres

-  Centre urbain historique de Grenoble
-  Presqu'île de Grenoble
-  ZAC Bouchayer-Viallet
-  Emprise hors zone inondable
-  Zone inondable si défaillance du système d'endiguement dans le secteur Mon Logis
-  Lit mineur
-  Bâti
-  Parcelle
-  Limite communale

0 100 200 m

1 : 10 000 au format A3

Source des données : DDT38 / GAM
Direction Départementale des Territoires/SSR
BD TOPO® - PCI-Vecteur®
Date : Juin 2023





PPRi du Drac aval

Niveaux d'urbanisation





Dossier d'approbation - 2023

Atlas cartographique au 1 / 10 000 sur cadastre DGI



Légende

Niveau d'urbanisation

-  Zones Presqu'île Grenobloise et Bouchayer-Viallet
-  Centres urbains historiques
-  Zones urbanisées denses
-  Zones urbanisées non denses

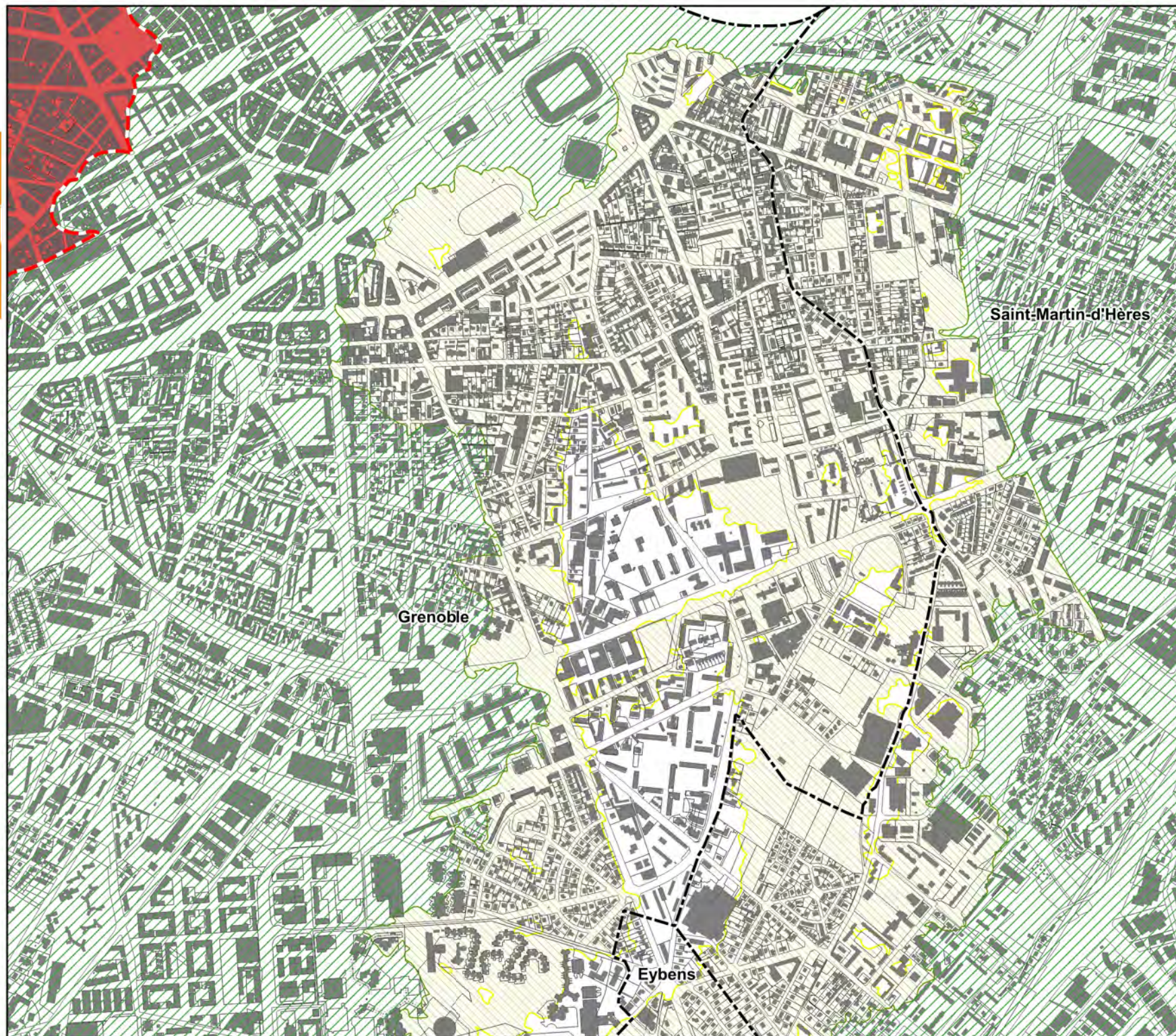
Périmètres

-  Centre urbain historique de Grenoble
-  Presqu'île de Grenoble
-  ZAC Bouchayer-Viallet
-  Emprise hors zone inondable
-  Zone inondable si défaillance du système d'endiguement dans le secteur Mon Logis
-  Lit mineur
-  Bâti
-  Parcelle
-  Limite communale

0 100 200 m

1 : 10 000 au format A3

Source des données : DDT38 / GAM
Direction Départementale des Territoires/SSR
BD TOPO® - PCI-Vecteur®
Date : Juin 2023





PPRi du Drac aval

Niveaux d'urbanisation

Dossier d'approbation - 2023

Atlas cartographique au 1 / 10 000 sur cadastre DCI



Légende

Niveau d'urbanisation

- Zones Presqu'île Grenobloise et Bouchayer-Viallet
- Centres urbains historiques
- Zones urbanisées denses
- Zones urbanisées non denses

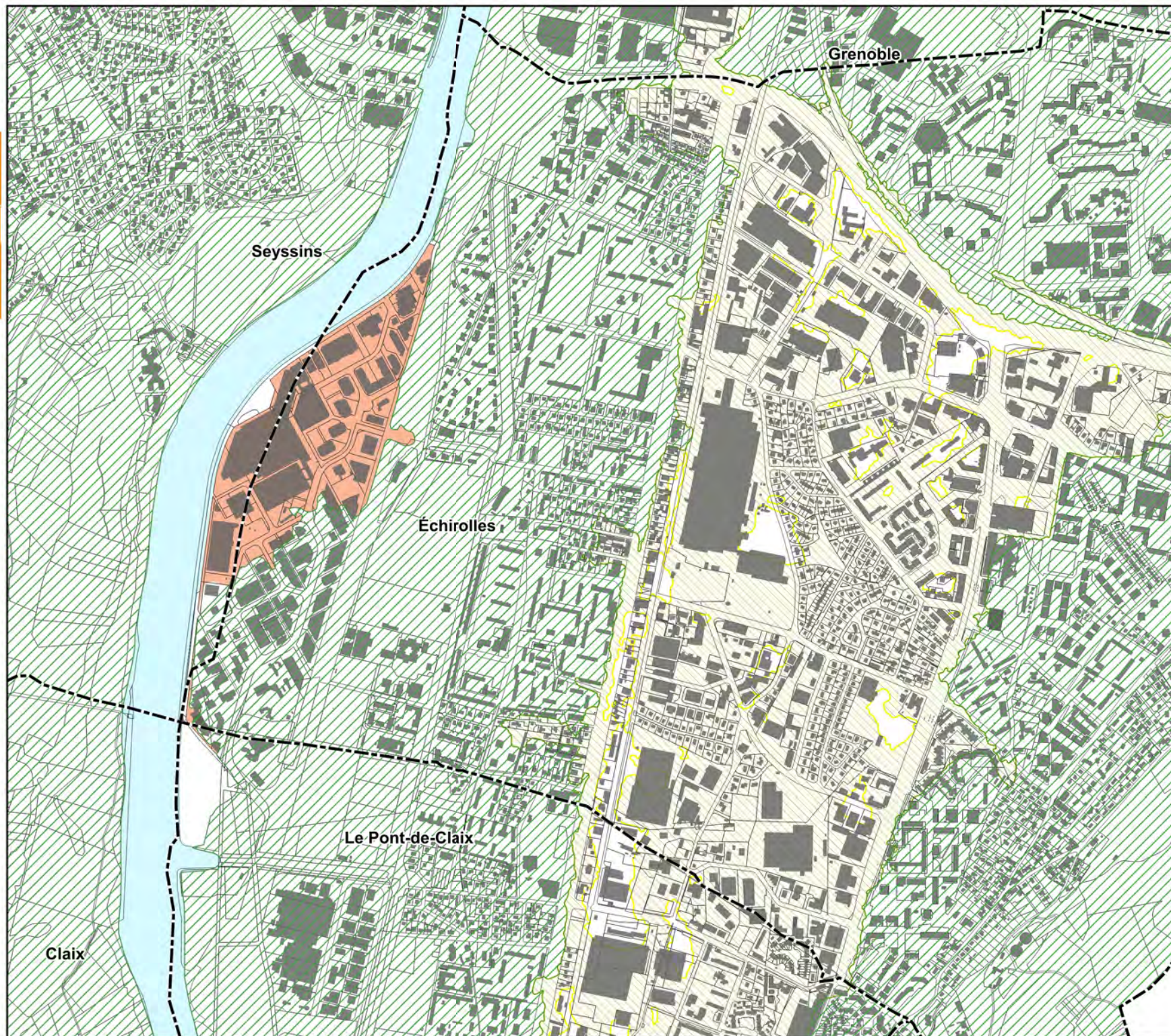
Périmètres

- Centre urbain historique de Grenoble
- Presqu'île de Grenoble
- ZAC Bouchayer-Viallet
- Emprise hors zone inondable
- Zone inondable si défaillance du système d'endiguement dans le secteur Mon Logis
- Lit mineur
- Bâti
- Parcelle
- Limite communale

0 100 200 m

1 : 10 000 au format A3

Source des données : DDT38 / GAM
Direction Départementale des Territoires/SSR
BD TOPO® - PCI-Vecteur®
Date : Juin 2023





PPRi du Drac aval

Niveaux d'urbanisation





Dossier d'approbation - 2023

Atlas cartographique au 1 / 10 000 sur cadastre DCI



Légende

Niveau d'urbanisation

-  Zones Presqu'île Grenobloise et Bouchayer-Viallet
-  Centres urbains historiques
-  Zones urbanisées denses
-  Zones urbanisées non denses

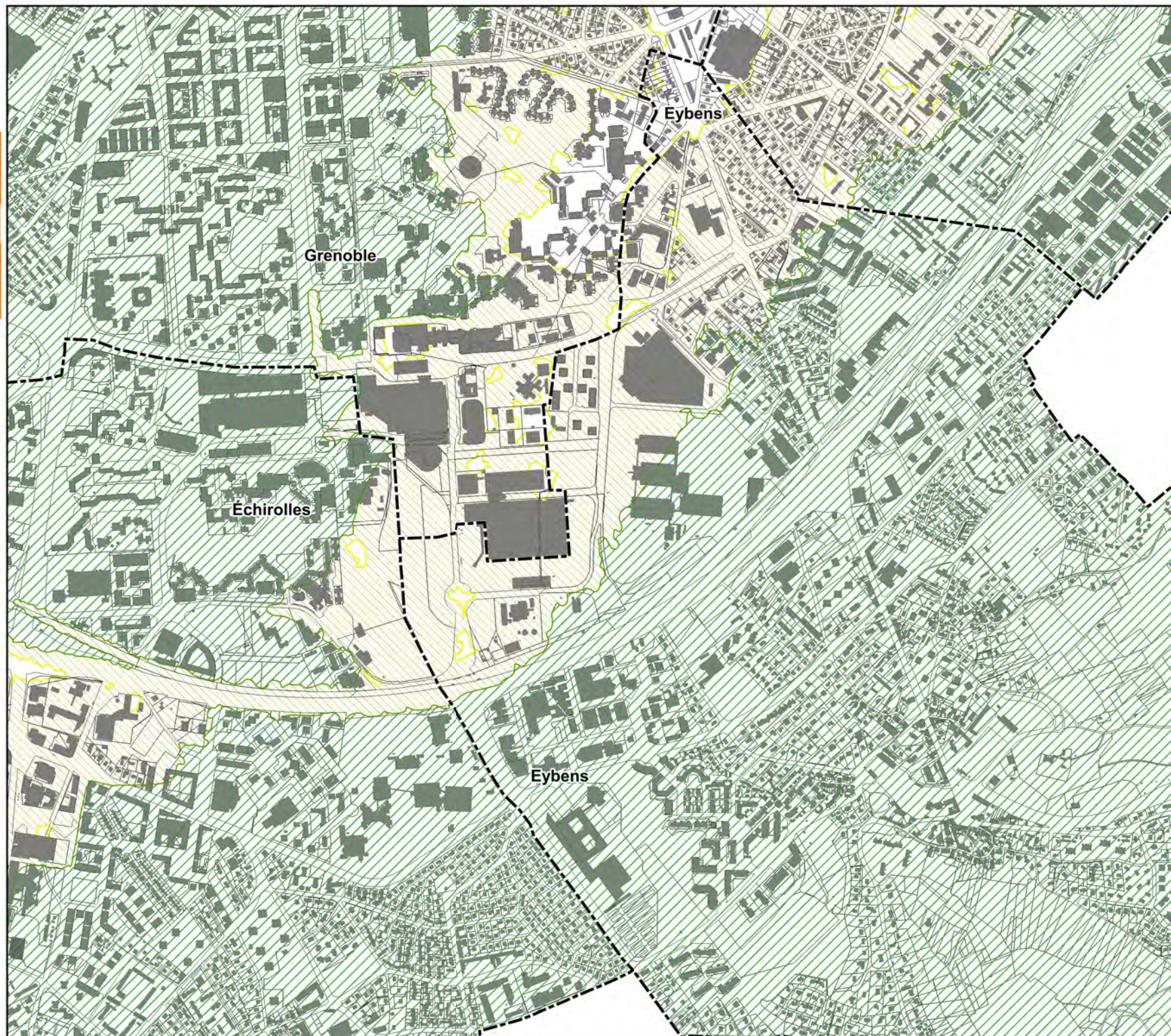
Périmètres

-  Centre urbain historique de Grenoble
-  Presqu'île de Grenoble
-  ZAC Bouchayer-Viallet
-  Emprise hors zone inondable
-  Zone inondable si défaillance du système d'endiguement dans le secteur Mon Logis
-  Lit mineur
-  Bâti
-  Parcelle
-  Limite communale

0 100 200 m

1 : 10 000 au format A3

Source des données : DDT38 / GAM
Direction Départementale des Territoires/SSR
BD TOPO® - PCI-Vecteur®
Date : Juin 2023





PPRi du Drac aval

Niveaux d'urbanisation





Dossier d'approbation - 2023

Atlas cartographique au 1 / 10 000 sur cadastre DCI



Légende

Niveau d'urbanisation

-  Zones Presqu'île Grenobloise et Bouchayer-Viallet
-  Centres urbains historiques
-  Zones urbanisées denses
-  Zones urbanisées non denses

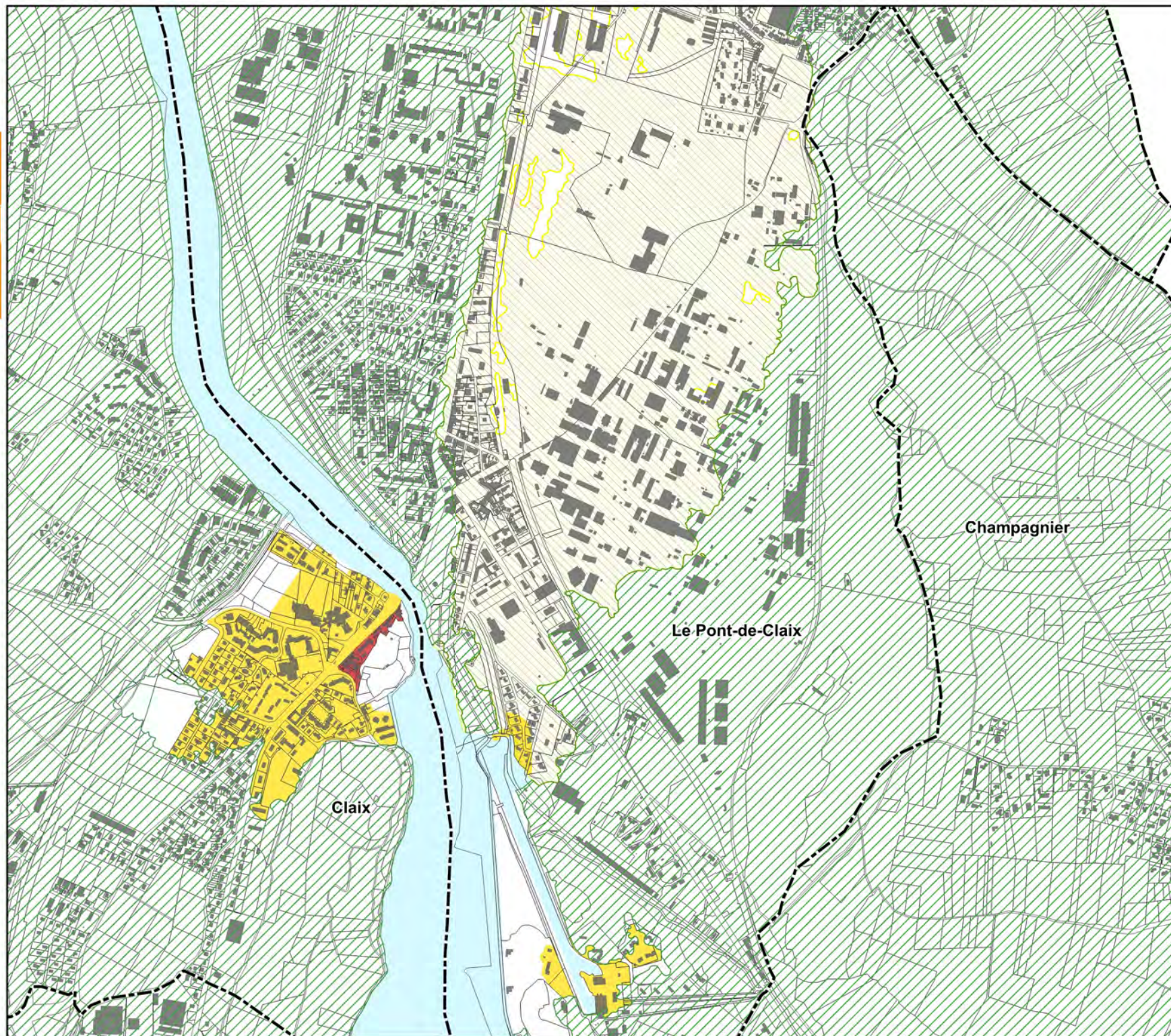
Périmètres

-  Centre urbain historique de Grenoble
-  Presqu'île de Grenoble
-  ZAC Bouchayer-Viallet
-  Emprise hors zone inondable
-  Zone inondable si défaillance du système d'endiguement dans le secteur Mon Logis
-  Lit mineur
-  Bâti
-  Parcelle
-  Limite communale

0 100 200 m

1 : 10 000 au format A3

Source des données : DDT38 / GAM
Direction Départementale des Territoires/SSR
BD TOPO® - PCI-Vecteur®
Date : Juin 2023





PPRi du Drac aval

Niveaux d'urbanisation





Dossier d'approbation - 2023

Atlas cartographique au 1 / 10 000 sur cadastre DCI



Légende

Niveau d'urbanisation

-  Zones Presqu'île Grenobloise et Bouchayer-Viallet
-  Centres urbains historiques
-  Zones urbanisées denses
-  Zones urbanisées non denses

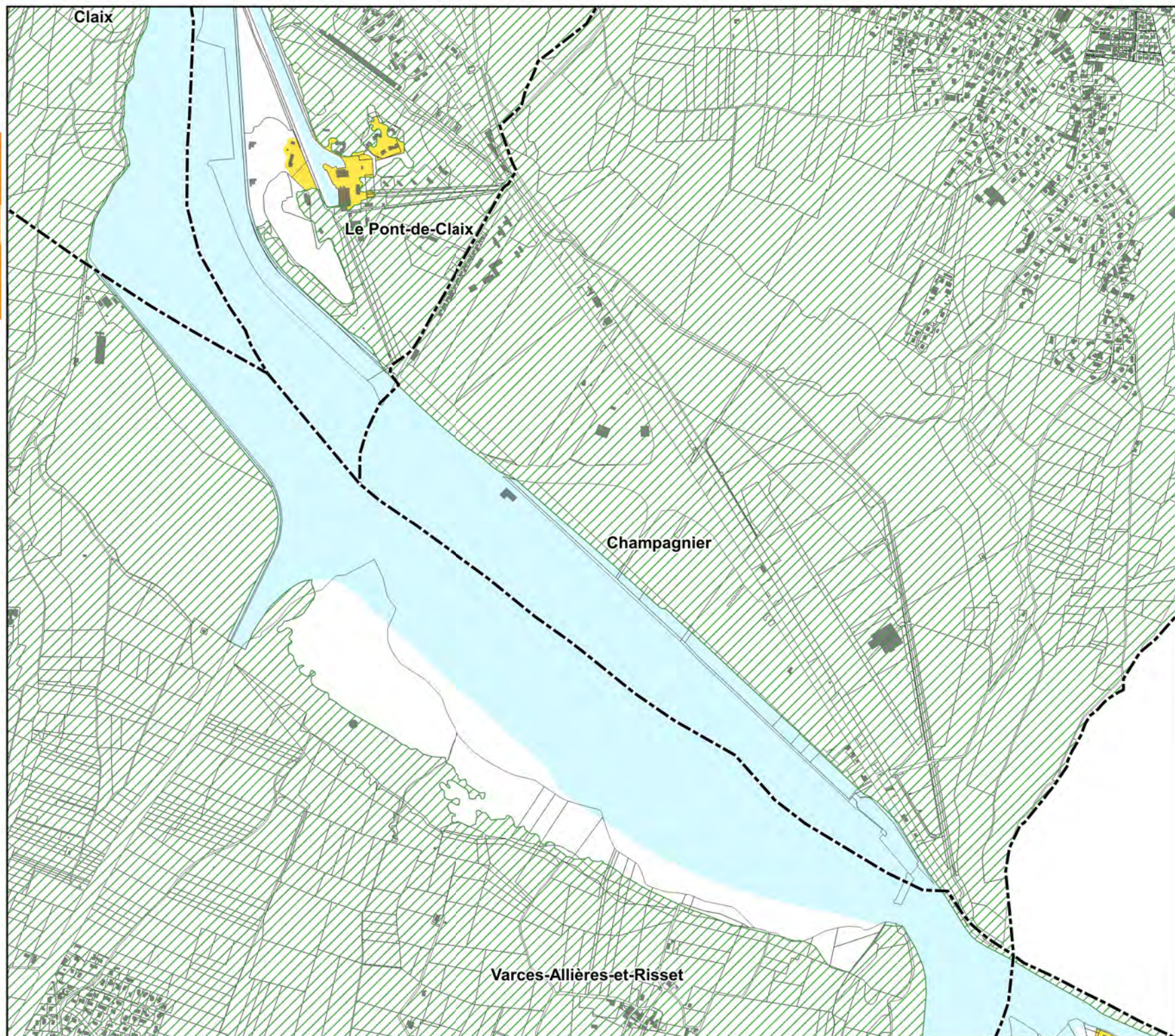
Périmètres

-  Centre urbain historique de Grenoble
-  Presqu'île de Grenoble
-  ZAC Bouchayer-Viallet
-  Emprise hors zone inondable
-  Zone inondable si défaillance du système d'endiguement dans le secteur Mon Logis
-  Lit mineur
-  Bâti
-  Parcelle
-  Limite communale

0 100 200 m

1 : 10 000 au format A3

Source des données : DDT38 / GAM
Direction Départementale des Territoires/SSR
BD TOPO® - PCI-Vecteur®
Date : Juin 2023





PPRi du Drac aval

Niveaux d'urbanisation

Dossier d'approbation - 2023

Atlas cartographique au 1 / 10 000 sur cadastre DCI



Légende

Niveau d'urbanisation

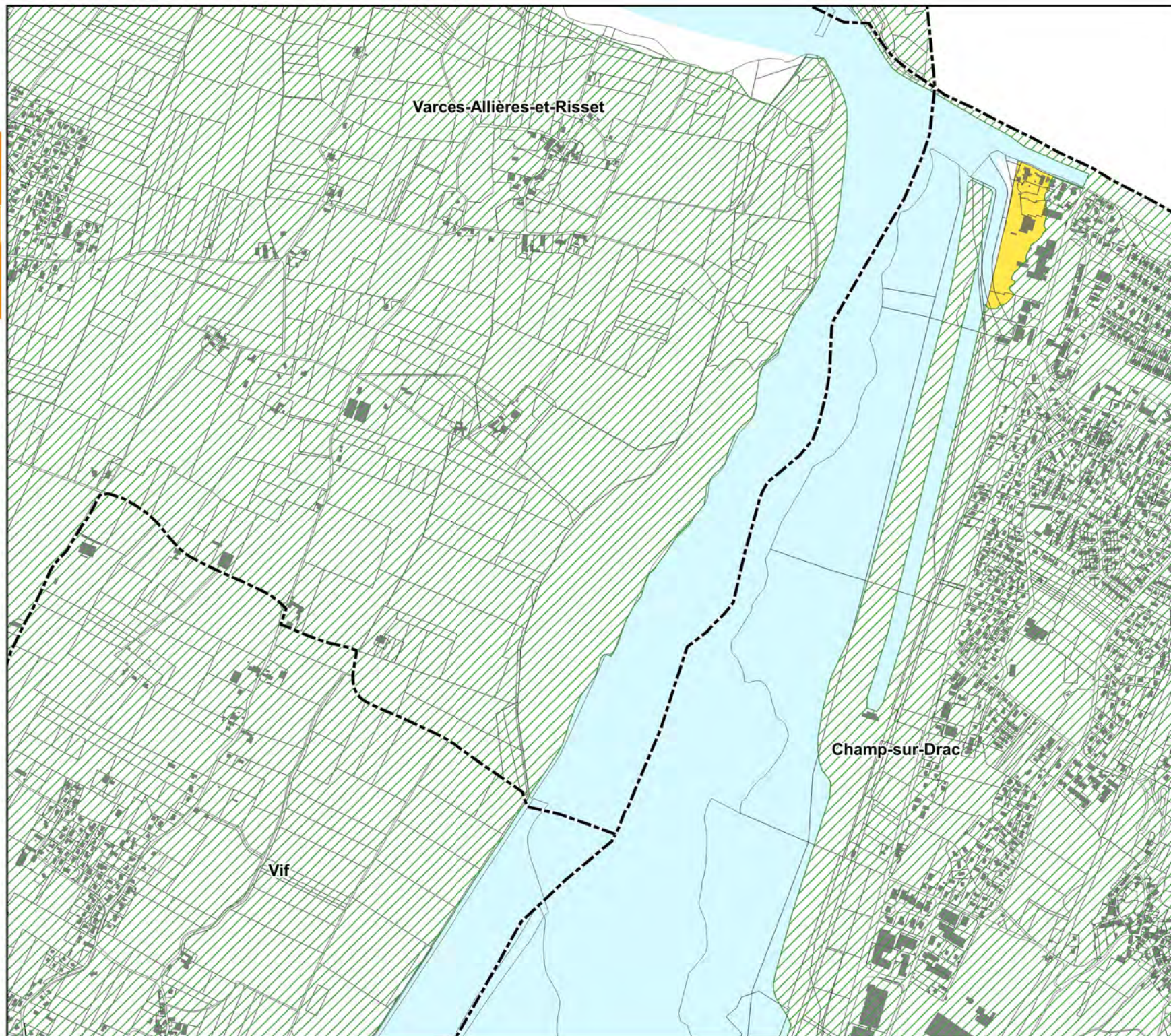
- Zones Presqu'île Grenobloise et Bouchayer-Viallet
- Centres urbains historiques
- Zones urbanisées denses
- Zones urbanisées non denses

Périmètres

- Centre urbain historique de Grenoble
- Presqu'île de Grenoble
- ZAC Bouchayer-Viallet
- Emprise hors zone inondable
- Zone inondable si défaillance du système d'endiguement dans le secteur Mon Logis
- Lit mineur
- Bâti
- Parcelle
- Limite communale

0 100 200 m

1 : 10 000 au format A3





PPRi du Drac aval

Niveaux d'urbanisation





Dossier d'approbation - 2023

Atlas cartographique au 1 / 10 000 sur cadastre DCI



Légende

Niveau d'urbanisation

-  Zones Presqu'île Grenobloise et Bouchayer-Viallet
-  Centres urbains historiques
-  Zones urbanisées denses
-  Zones urbanisées non denses

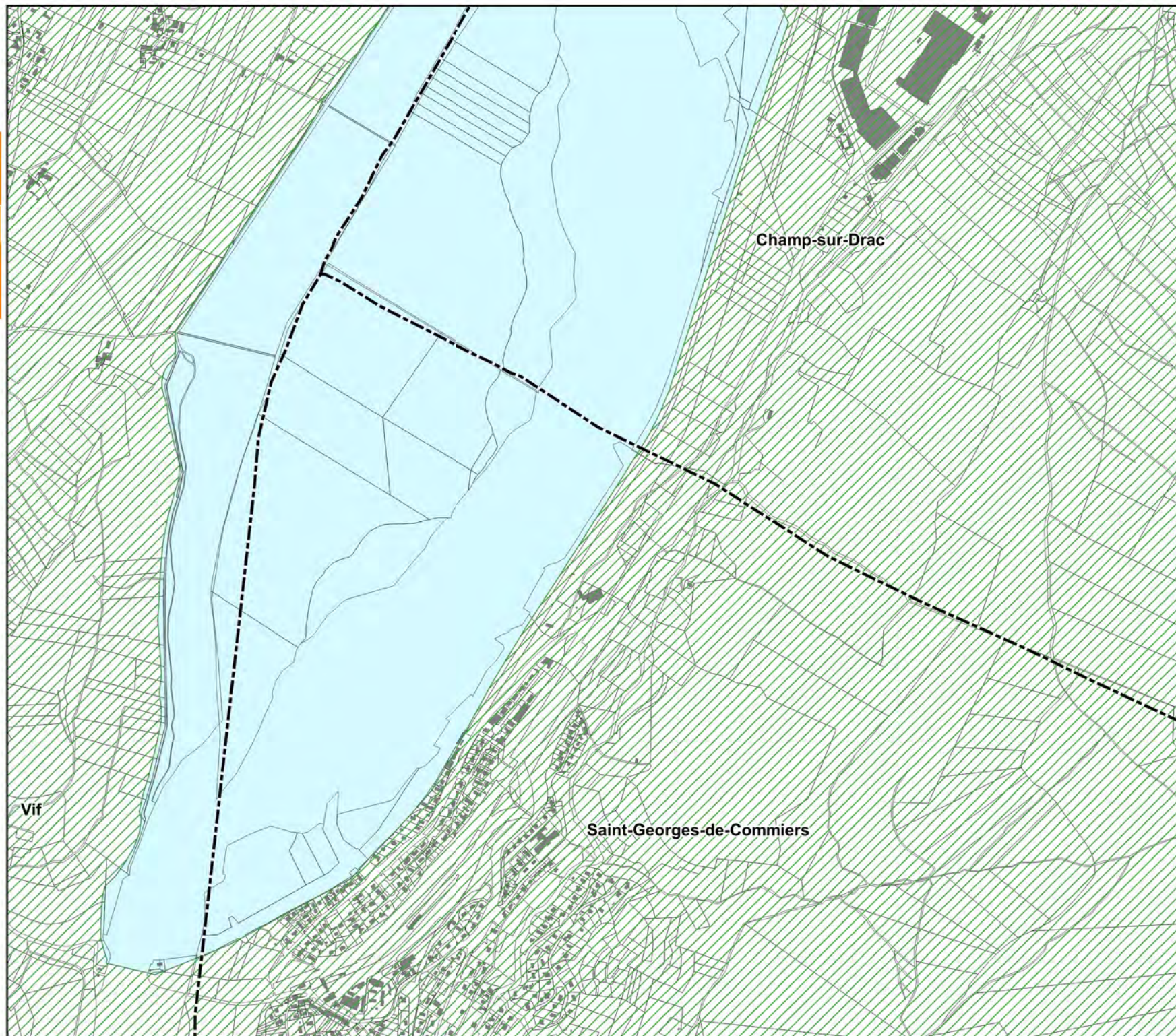
Périmètres

-  Centre urbain historique de Grenoble
-  Presqu'île de Grenoble
-  ZAC Bouchayer-Viallet
-  Emprise hors zone inondable
-  Zone inondable si défaillance du système d'endiguement dans le secteur Mon Logis
-  Lit mineur
-  Bâti
-  Parcelle
-  Limite communale

0 100 200 m

1 : 10 000 au format A3

Source des données : DDT38 / GAM
Direction Départementale des Territoires/SSR
BD TOPO® - PCI-Vecteur®
Date : Juin 2023



Note de présentation
4 - Annexes relatives au zonage réglementaire
Annexe 4-2 : Cartes informatives du zonage
réglementaire à l'échelle communale

Dossier d'approbation 2023



PPRi du Drac aval

Cartes informatives du zonage réglementaire à l'échelle communale.

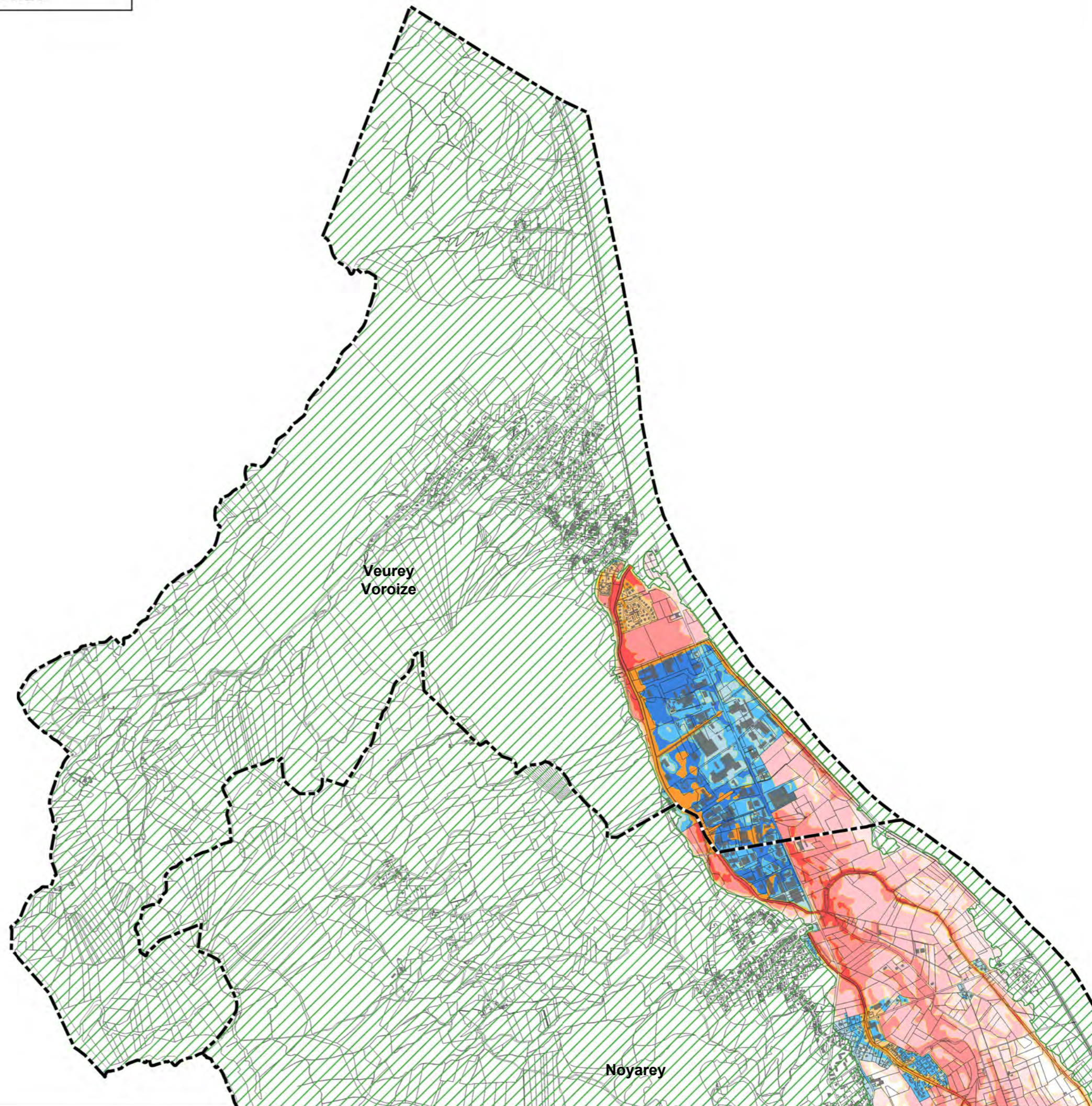
(se référer au document graphique A pour l'application du zonage réglementaire)

Dossier d'approbation - 2023

Atlas cartographique à la commune sur cadastre DGI



Veurey-Voroize



Légende (à la commune au format A3)

Zonage réglementaire

- RC5
- RCn4
- RCn3
- RCn2
- RCn1
- RCu4
- RCu3
- Bc4
- Bc3
- Bc2
- Bc1
- Bc0

- Périmètres spécifiques
- Centre urbain historique de Grenoble
 - Presqu'île de Grenoble
 - ZAC Bouchayer-Viallet
 - Emprise hors zone inondable
 - Bâti
 - Parcelles
 - Limites communales



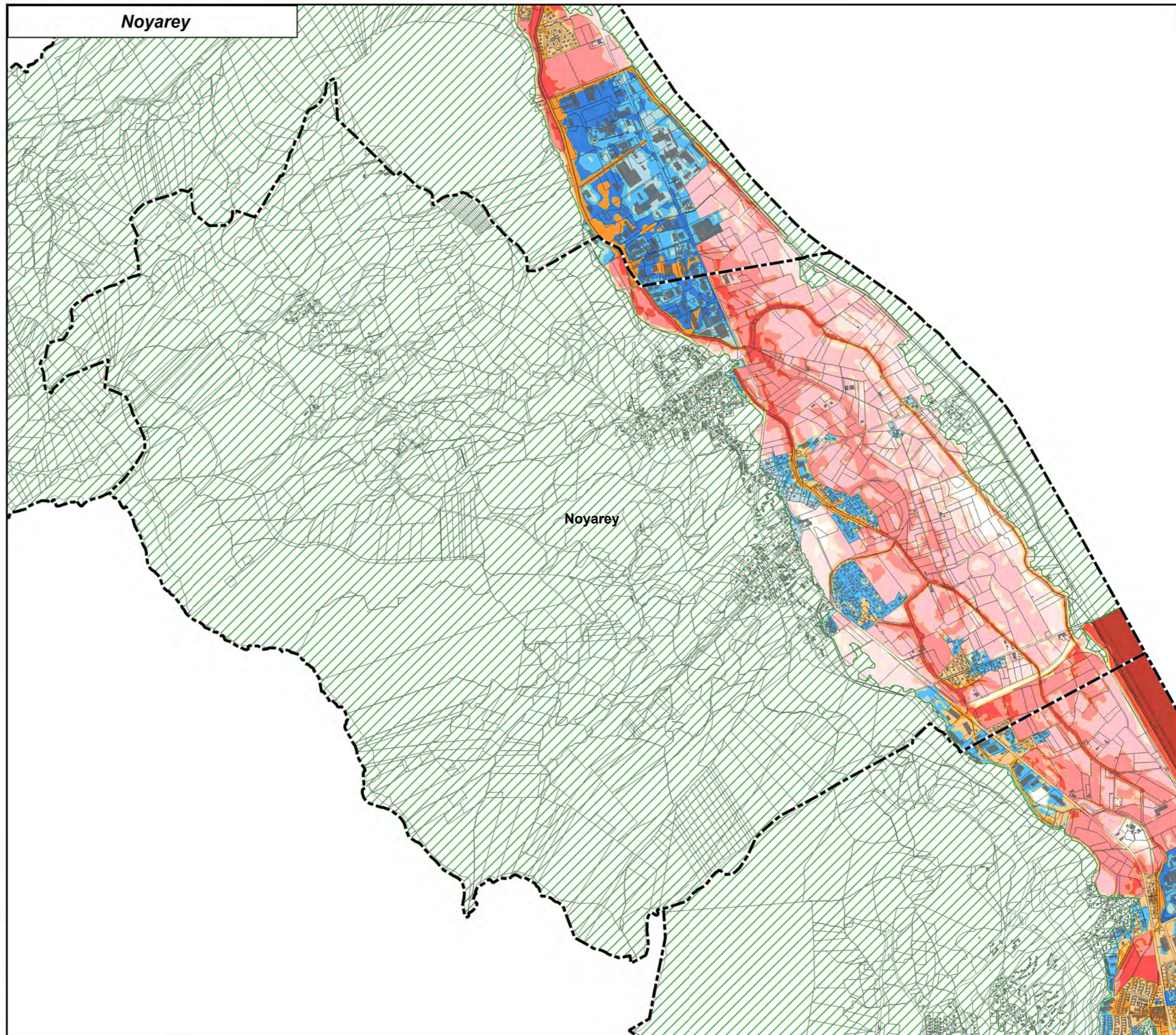
PPRi du Drac aval

Cartes informatives du zonage réglementaire à l'échelle communale.

(se référer au document graphique A pour l'application du zonage réglementaire)

Dossier d'approbation - 2023

Atlas cartographique à la commune sur cadastre DGI



Légende

Zonage réglementaire

(à la commune au format A3)

- RC5
- RCn4
- RCn3
- RCn2
- RCn1
- RCu4
- RCu3
- Bc4
- Bc3
- Bc2
- Bc1
- Bc0

Périmètres spécifiques

- Centre urbain historique de Grenoble
- Presqu'île de Grenoble
- ZAC Bouchayer-Viallet

- Emprise hors zone inondable
- Bâti
- Parcelles
- Limites communales



PPRi du Drac aval

Cartes informatives du zonage réglementaire à l'échelle communale.

(se référer au document graphique A pour l'application du zonage réglementaire)

Dossier d'approbation - 2023

Atlas cartographique à la commune sur cadastre DGI



(à la commune au format A3)

Légende

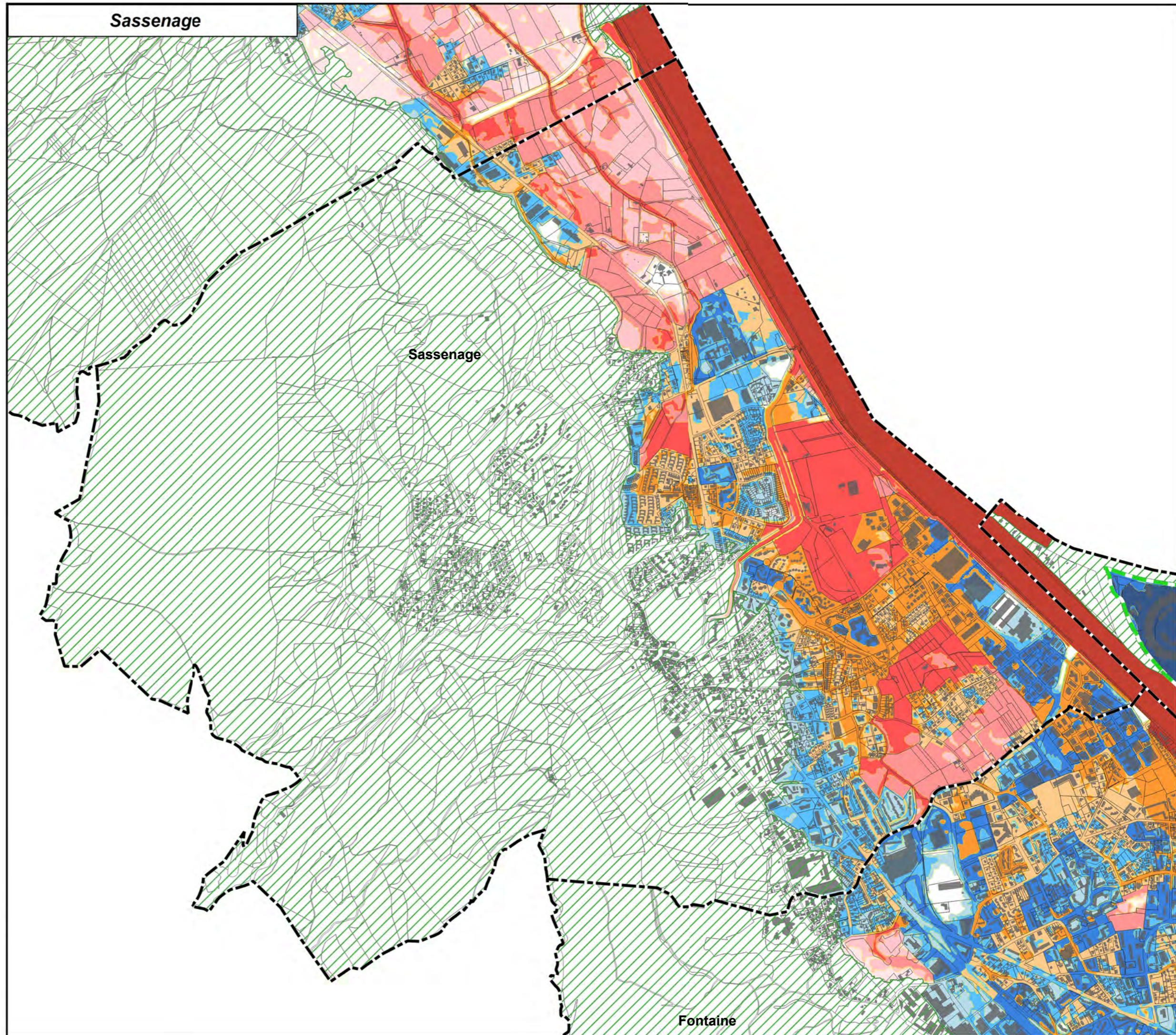
Zonage réglementaire

- RC5
- RCn4
- RCn3
- RCn2
- RCn1
- RCu4
- RCu3
- Bc4
- Bc3
- Bc2
- Bc1
- Bc0

Périmètres spécifiques

- Centre urbain historique de Grenoble
- Presqu'île de Grenoble
- ZAC Bouchayer-Viallet

- Emprise hors zone inondable
- Bâti
- Parcelles
- Limites communales





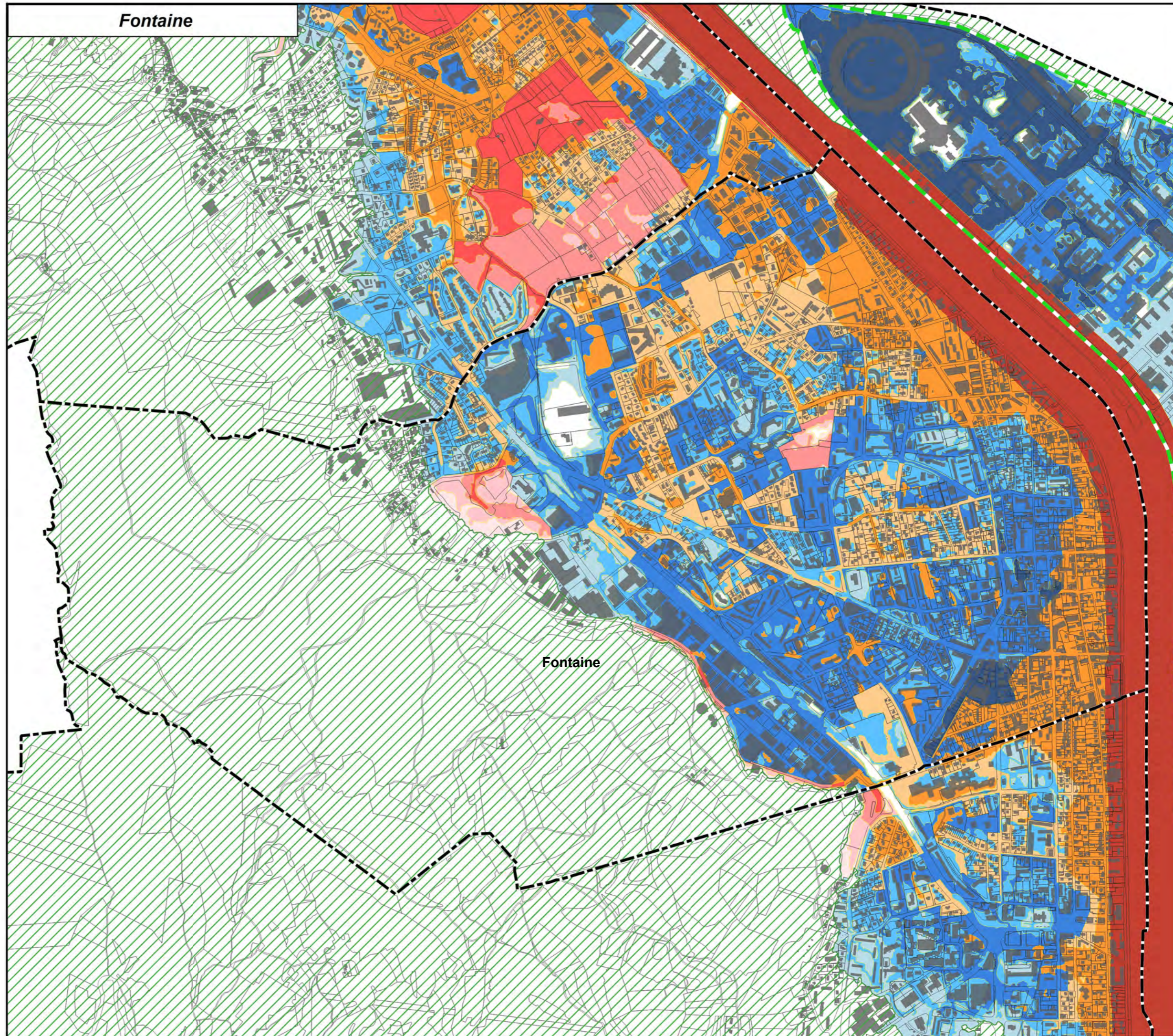
PPRi du Drac aval

Cartes informatives du zonage réglementaire à l'échelle communale.

(se référer au document graphique A pour l'application du zonage réglementaire)

Dossier d'approbation - 2023

Atlas cartographique à la commune sur cadastre DGI



Légende (à la commune au format A3)

Zonage réglementaire

- RC5
- RCn4
- RCn3
- RCn2
- RCn1
- RCu4
- RCu3
- Bc4
- Bc3
- Bc2
- Bc1
- Bc0

Périmètres spécifiques

- Centre urbain historique de Grenoble
- Presqu'île de Grenoble
- ZAC Bouchayer-Viallet
- Emprise hors zone inondable
- Bâti
- Parcelles
- Limites communales



PPRi du Drac aval

Cartes informatives du zonage réglementaire à l'échelle communale.

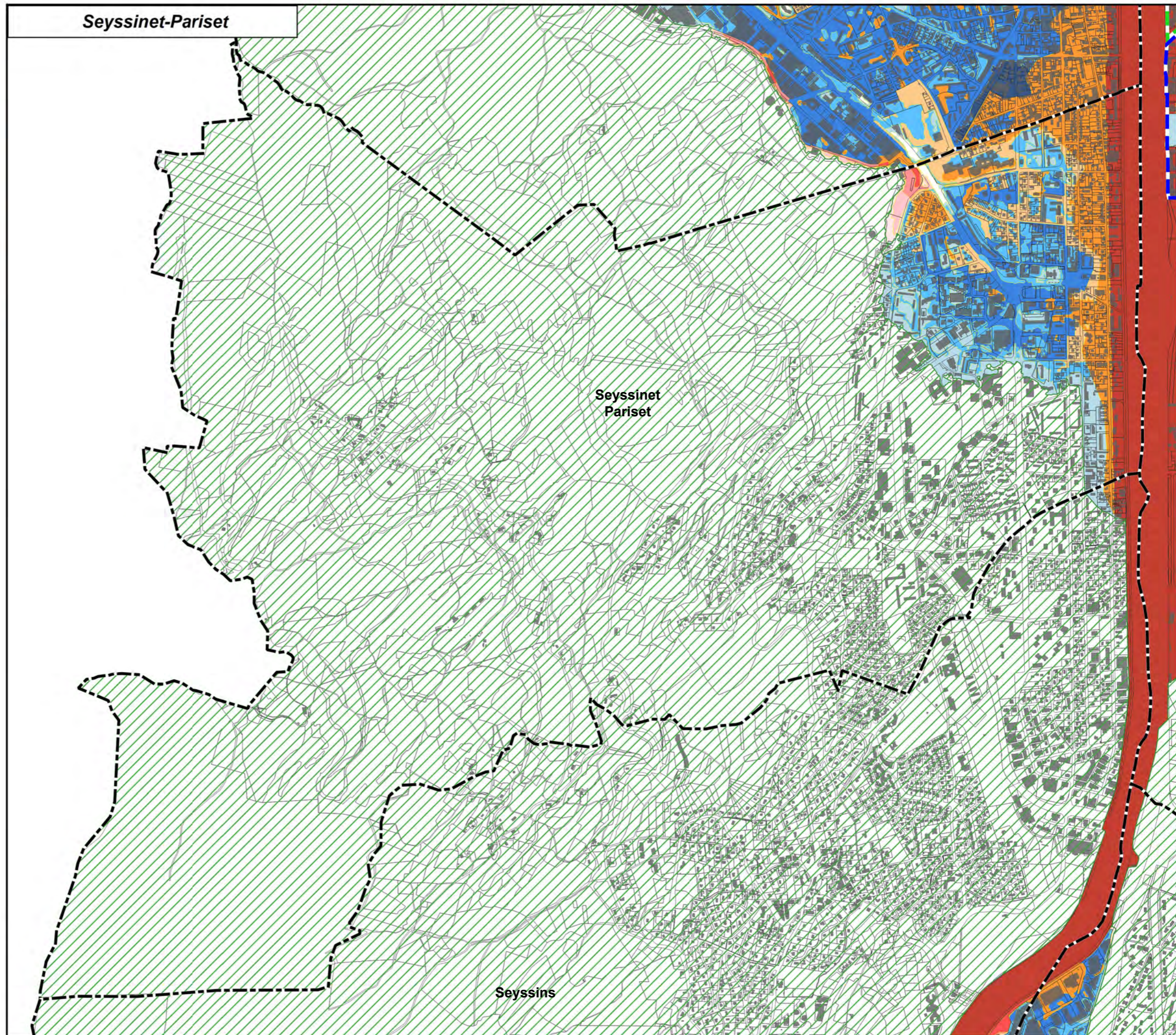
(se référer au document graphique A pour l'application du zonage réglementaire)

Dossier d'approbation - 2023

Atlas cartographique à la commune sur cadastre DGI



Seyssinet-Pariset



Seyssinet
Pariset

Seyssins

Légende

Zonage réglementaire

(à la commune au format A3)

- RC5
- RCn4
- RCn3
- RCn2
- RCn1
- RCu4
- RCu3
- Bc4
- Bc3
- Bc2
- Bc1
- Bc0

Périmètres spécifiques

- Centre urbain historique de Grenoble
- Presqu'île de Grenoble
- ZAC Bouchayer-Viallet

- Emprise hors zone inondable
- Bâti
- Parcelles
- Limites communales



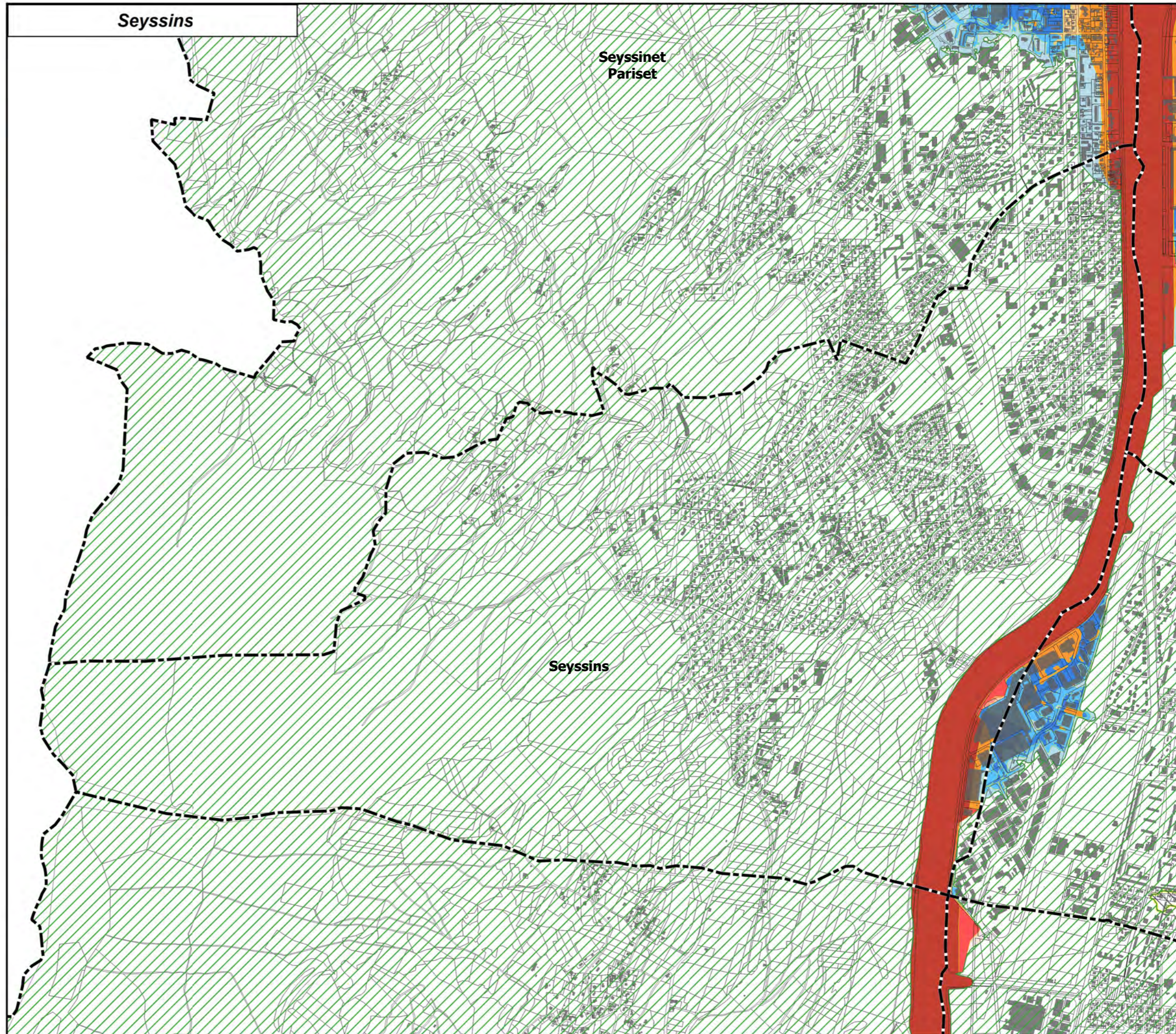
PPRi du Drac aval

Cartes informatives du zonage réglementaire à l'échelle communale.

(se référer au document graphique A pour l'application du zonage réglementaire)

Dossier d'approbation - 2023

Atlas cartographique à la commune sur cadastre DGI



Légende Zonage réglementaire

(à la commune au format A3)

- RC5
- RCn4
- RCn3
- RCn2
- RCn1
- RCu4
- RCu3
- Bc4
- Bc3
- Bc2
- Bc1
- Bc0

Périmètres spécifiques

- Centre urbain historique de Grenoble
- Presqu'île de Grenoble
- ZAC Bouchayer-Viallet

- Emprise hors zone inondable
- Bâti
- Parcelles
- Limites communales



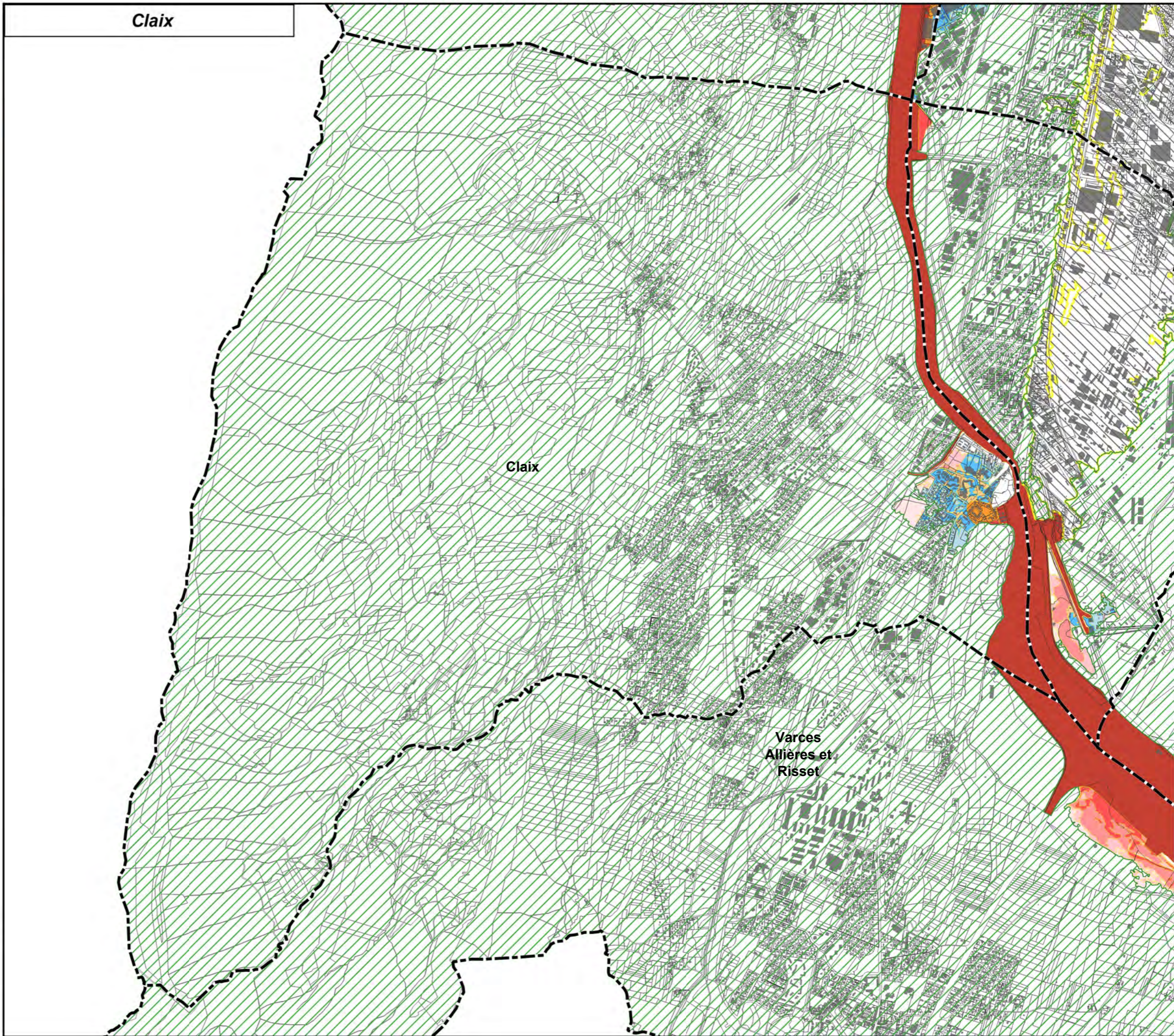
PPRi du Drac aval

Cartes informatives du zonage réglementaire à l'échelle communale.

(se référer au document graphique A pour l'application du zonage réglementaire)

Dossier d'approbation - 2023

Atlas cartographique à la commune sur cadastre DGI



Légende Zonage réglementaire

(à la commune au format A3)

- RC5
- RCn4
- RCn3
- RCn2
- RCn1
- RCu4
- RCu3
- Bc4
- Bc3
- Bc2
- Bc1
- Bc0

Périmètres spécifiques

- Centre urbain historique de Grenoble
- Presqu'île de Grenoble
- ZAC Bouchayer-Viallet

- Emprise hors zone inondable
- Bâti
- Parcelles
- Limites communales



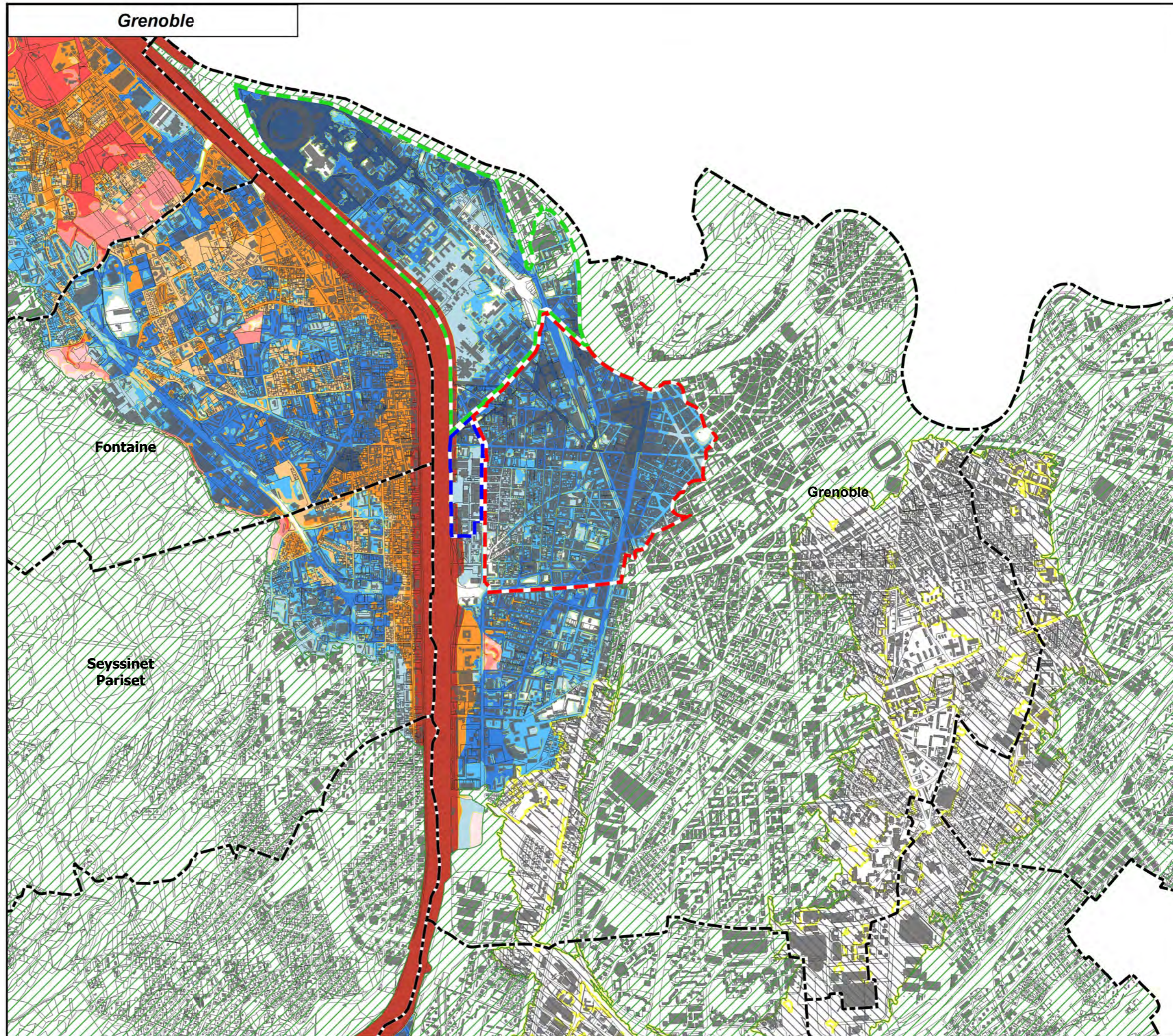
PPRi du Drac aval

Cartes informatives du zonage réglementaire à l'échelle communale.

(se référer au document graphique A pour l'application du zonage réglementaire)

Dossier d'approbation - 2023

Atlas cartographique à la commune sur cadastre DGI



Légende (à la commune au format A3)

Zonage réglementaire

- RC5
- RCn4
- RCn3
- RCn2
- RCn1
- RCu4
- RCu3
- Bc4
- Bc3
- Bc2
- Bc1
- Bc0

Périmètres spécifiques

- Centre urbain historique de Grenoble
- Presqu'île de Grenoble
- ZAC Bouchayer-Viallet

- Emprise hors zone inondable
- Bâti
- Parcelles
- Limites communales



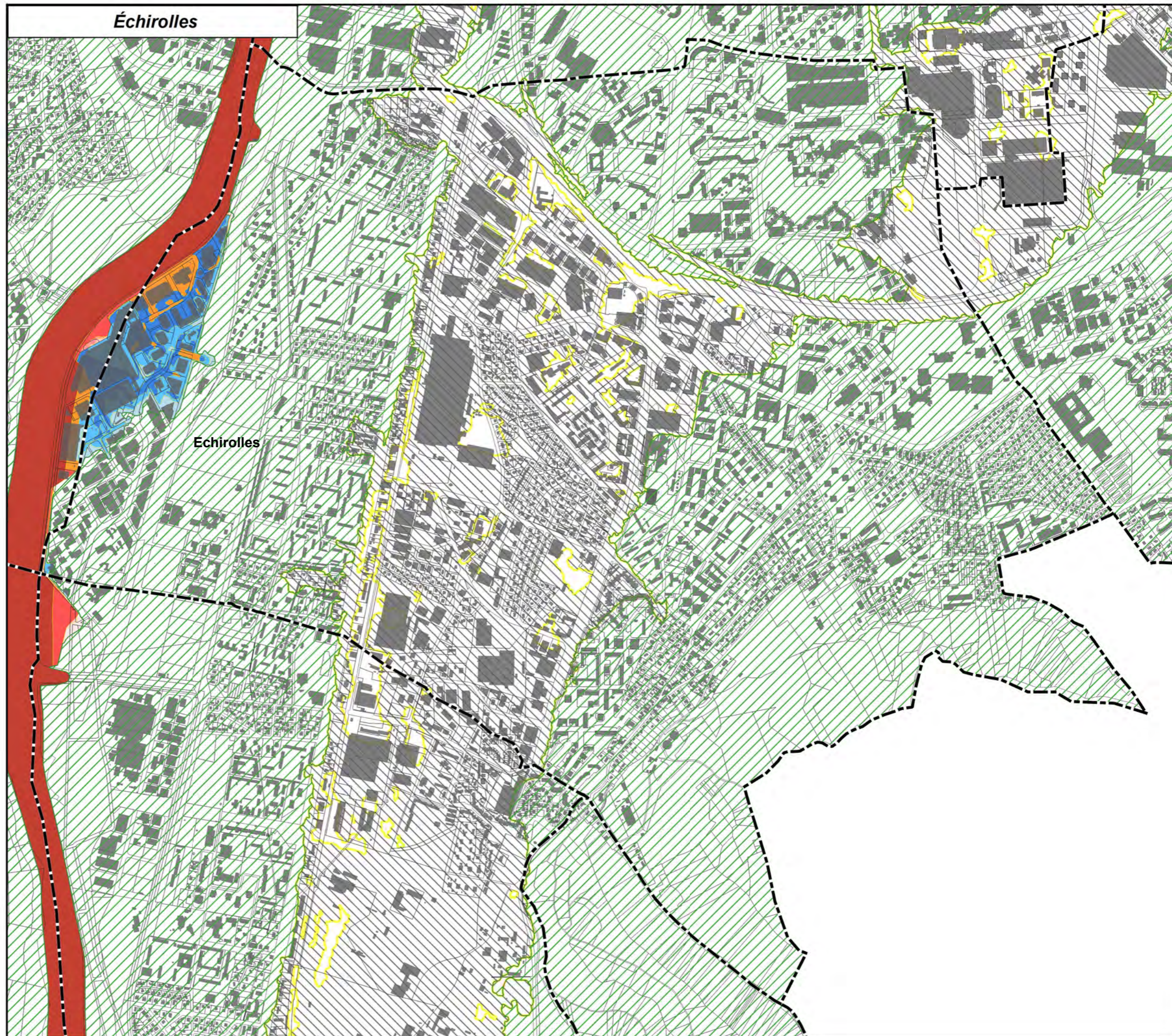
PPRi du Drac aval

Cartes informatives du zonage réglementaire à l'échelle communale.

(se référer au document graphique A pour l'application du zonage réglementaire)

Dossier d'approbation - 2023

Atlas cartographique à la commune sur cadastre DGI



Légende Zonage réglementaire

(à la commune au format A3)

- RC5
- RCn4
- RCn3
- RCn2
- RCn1
- RCu4
- RCu3
- Bc4
- Bc3
- Bc2
- Bc1
- Bc0

Périmètres spécifiques

- Centre urbain historique de Grenoble
- Presqu'île de Grenoble
- ZAC Bouchayer-Viallet

- Emprise hors zone inondable
- Bâti
- Parcelles
- Limites communales



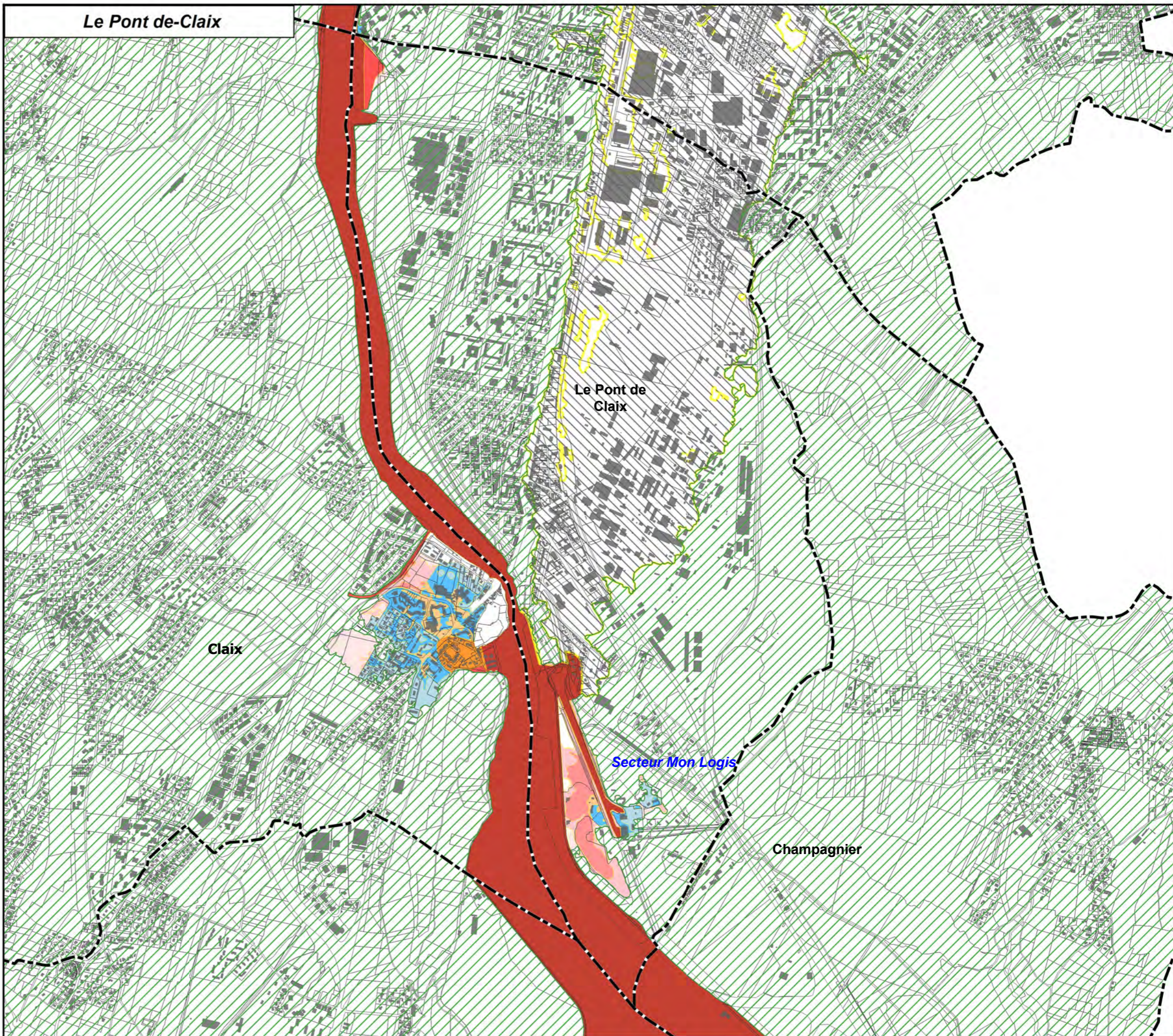
PPRI du Drac aval

Cartes informatives du zonage réglementaire à l'échelle communale.

(se référer au document graphique A pour l'application du zonage réglementaire)

Dossier d'approbation - 2023

Atlas cartographique à la commune sur cadastre DGI



Légende (à la commune au format A3)

Zonage réglementaire

- RC5
- RCn4
- RCn3
- RCn2
- RCn1
- RCu4
- RCu3
- Bc4
- Bc3
- Bc2
- Bc1
- Bc0

Périmètres spécifiques

- Centre urbain historique de Grenoble
- Presqu'île de Grenoble
- ZAC Bouchayer-Viallet

- Emprise hors zone inondable
- Bâti
- Parcelles
- Limites communales



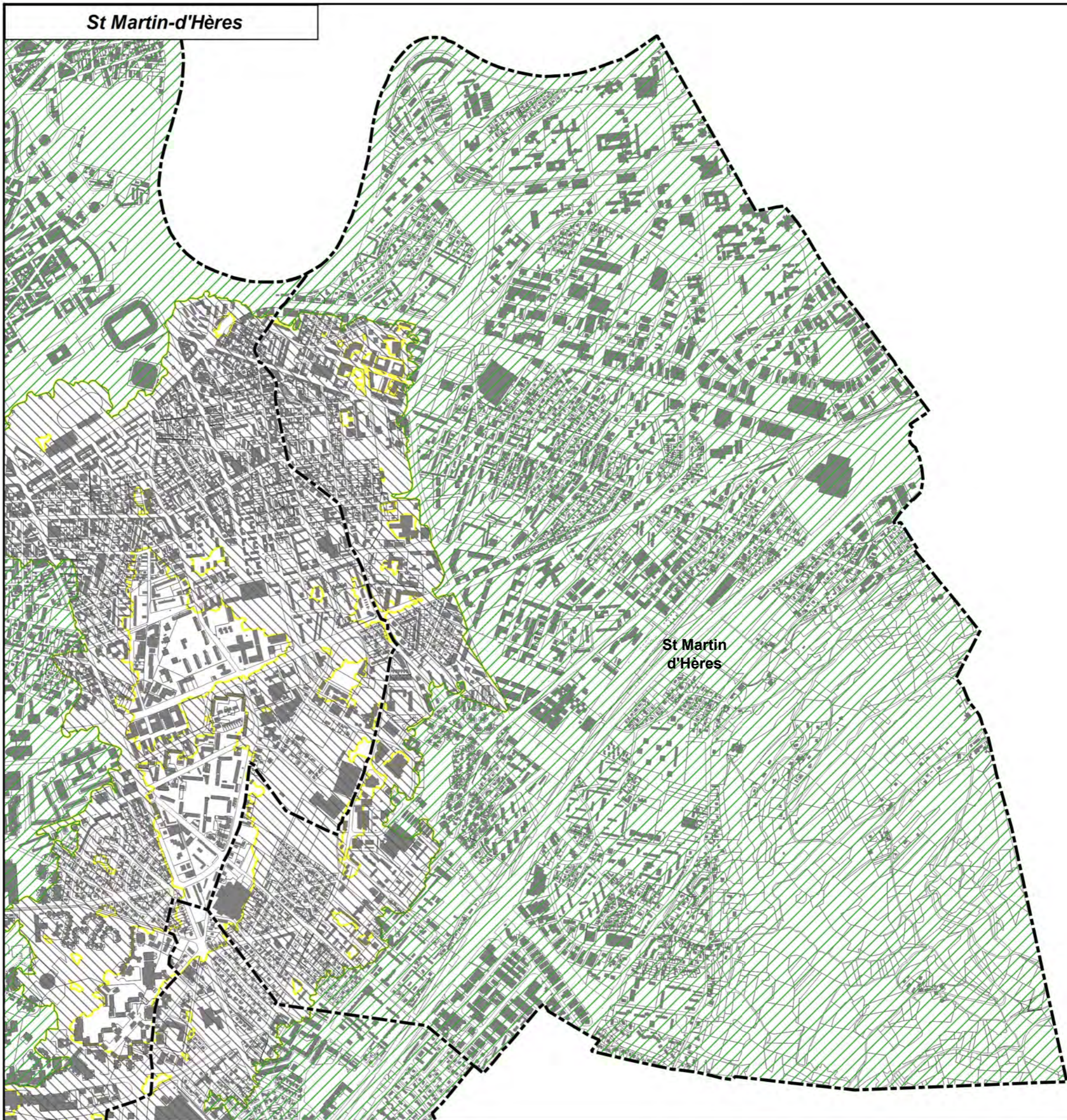
PPRi du Drac aval

Cartes informatives du zonage réglementaire à l'échelle communale.

(se référer au document graphique A pour l'application du zonage réglementaire)

Dossier d'approbation - 2023

Atlas cartographique à la commune sur cadastre DGI



Légende (à la commune au format A3)

Zonage réglementaire

- RC5
- RCn4
- RCn3
- RCn2
- RCn1
- RCu4
- RCu3
- Bc4
- Bc3
- Bc2
- Bc1
- Bc0

Périmètres spécifiques

- Centre urbain historique de Grenoble
- Presqu'île de Grenoble
- ZAC Bouchayer-Viallet

- Emprise hors zone inondable
- Bâti
- Parcelles
- Limites communales



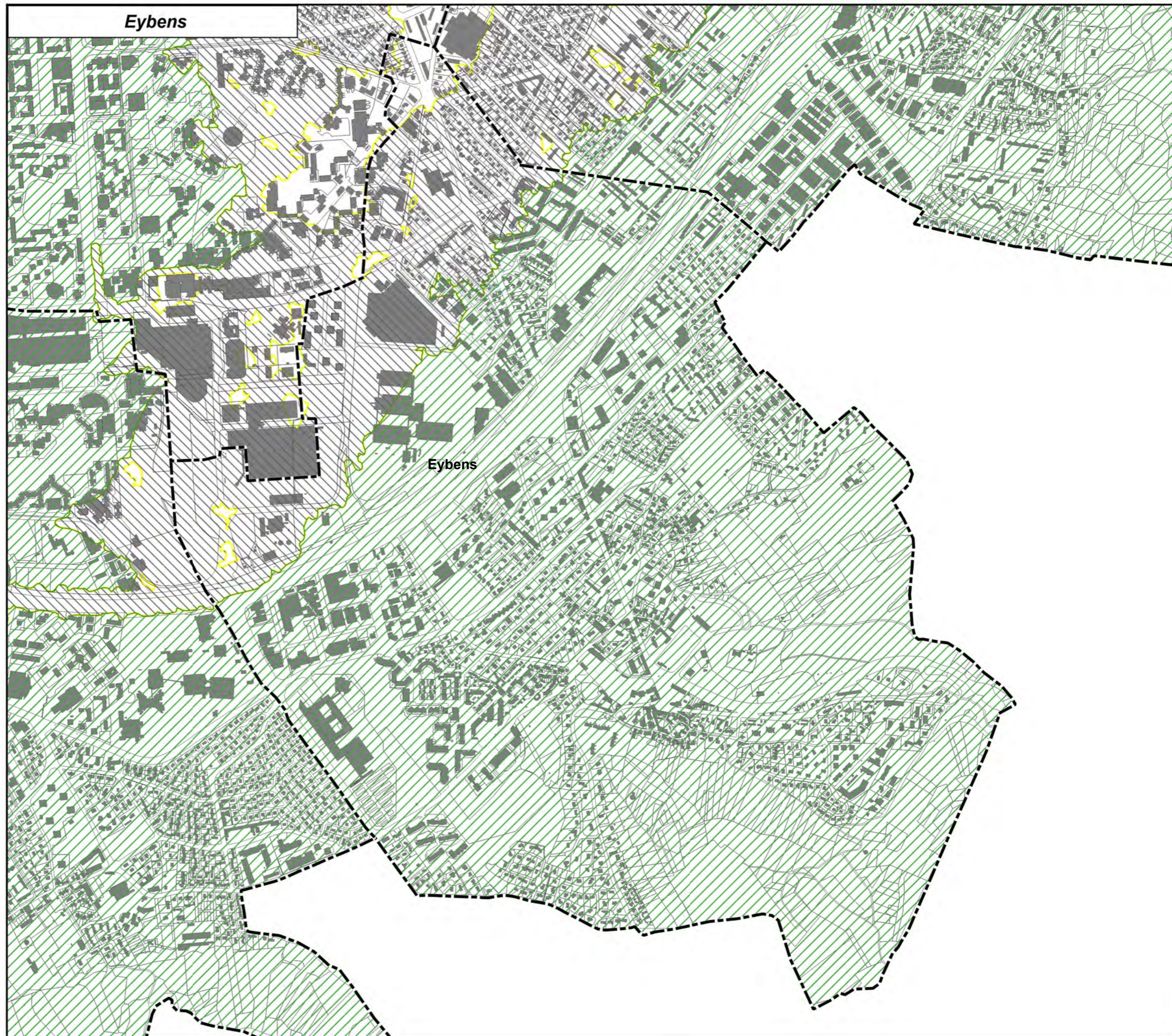
PPRi du Drac aval

Cartes informatives du zonage réglementaire à l'échelle communale.

(se référer au document graphique A pour l'application du zonage réglementaire)

Dossier d'approbation - 2023

Atlas cartographique à la commune sur cadastre DGI



Légende Zonage réglementaire

(à la commune au format A3)

- RC5
- RCn4
- RCn3
- RCn2
- RCn1
- RCu4
- RCu3
- Bc4
- Bc3
- Bc2
- Bc1
- Bc0

Périmètres spécifiques

- Centre urbain historique de Grenoble
- Presqu'île de Grenoble
- ZAC Bouchayer-Viallet

- Emprise hors zone inondable
- Bâti
- Parcelles
- Limites communales



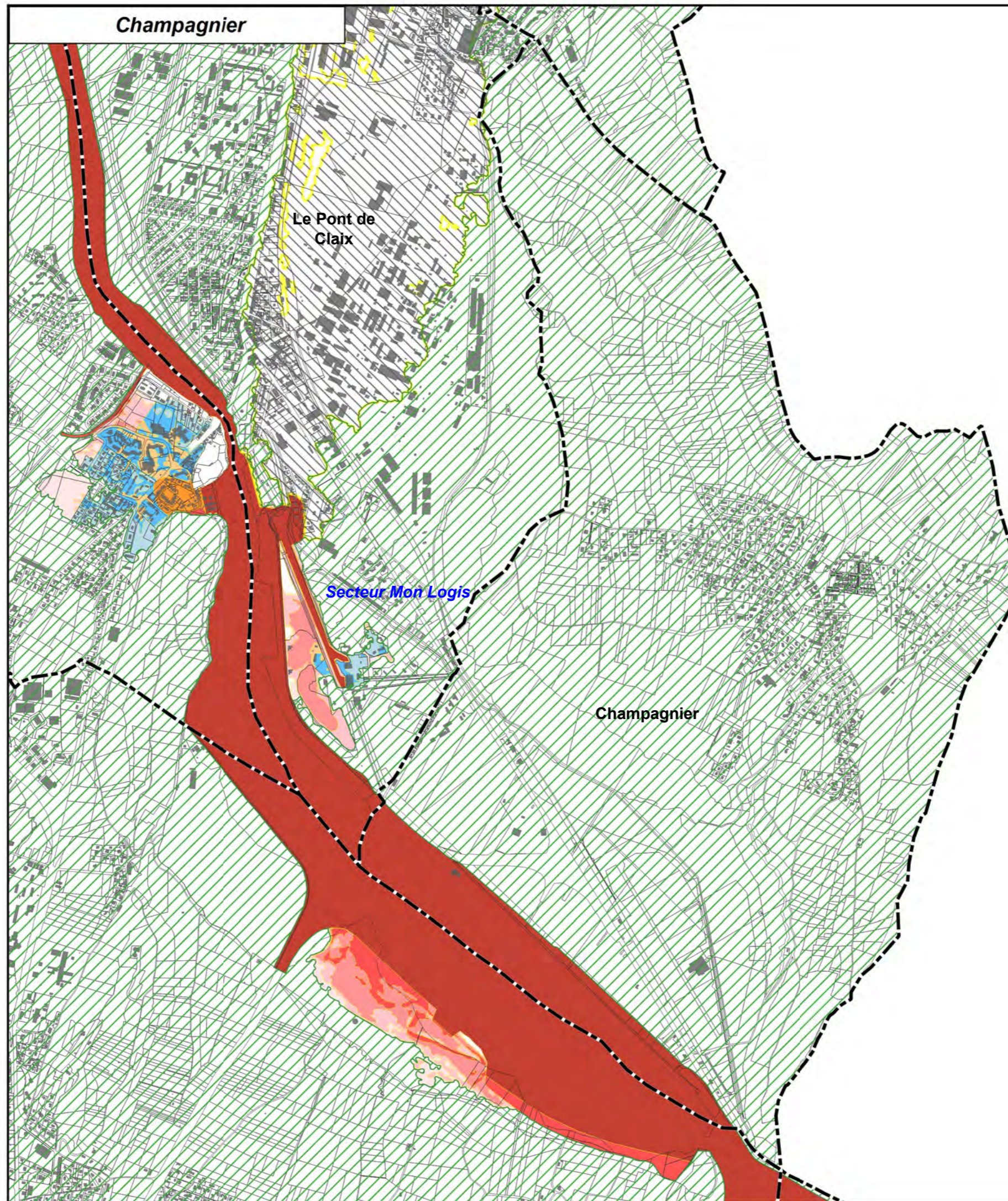
PPRi du Drac aval

Cartes informatives du zonage réglementaire à l'échelle communale.

(se référer au document graphique A pour l'application du zonage réglementaire)

Dossier d'approbation - 2023

Atlas cartographique à la commune sur cadastre DGI



Légende (à la commune au format A3)

Zonage réglementaire

- RC5
- RCn4
- RCn3
- RCn2
- RCn1
- RCu4
- RCu3
- Bc4
- Bc3
- Bc2
- Bc1
- Bc0

Périmètres spécifiques

- Centre urbain historique de Grenoble
- Presqu'île de Grenoble
- ZAC Bouchayer-Viallet

- Emprise hors zone inondable
- Bâti
- Parcelles
- Limites communales



PPRi du Drac aval

Cartes informatives du zonage réglementaire à l'échelle communale.

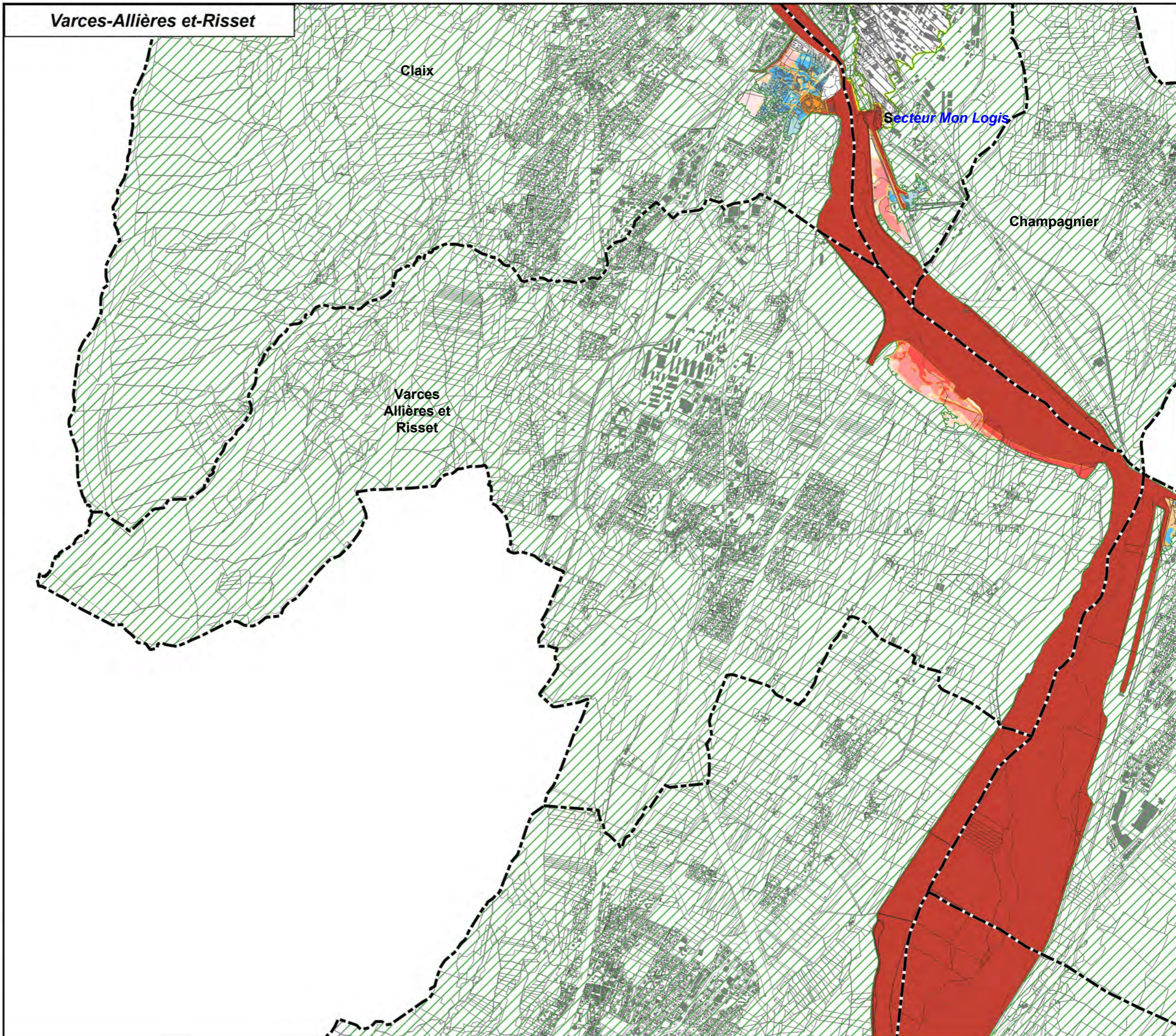
(se référer au document graphique A pour l'application du zonage réglementaire)

Dossier d'approbation - 2023

Atlas cartographique à la commune sur cadastre DGI



Varcès-Allières-et-Risset



Claix

Secteur Mon Logis

Champagnier

Varcès
Allières et
Risset

Légende

Zonage réglementaire

(à la commune au format A3)

- RC5
- RCn4
- RCn3
- RCn2
- RCn1
- RCu4
- RCu3
- Bc4
- Bc3
- Bc2
- Bc1
- Bc0

Périmètres spécifiques

- Centre urbain historique de Grenoble
- Presqu'île de Grenoble
- ZAC Bouchayer-Viallet

- Emprise hors zone inondable
- Bâti
- Parcelles
- Limites communales



PPRi du Drac aval

Cartes informatives du zonage réglementaire à l'échelle communale.

(se référer au document graphique A pour l'application du zonage réglementaire)

Dossier d'approbation - 2023

Atlas cartographique à la commune sur cadastre DGI



Légende Zonage réglementaire

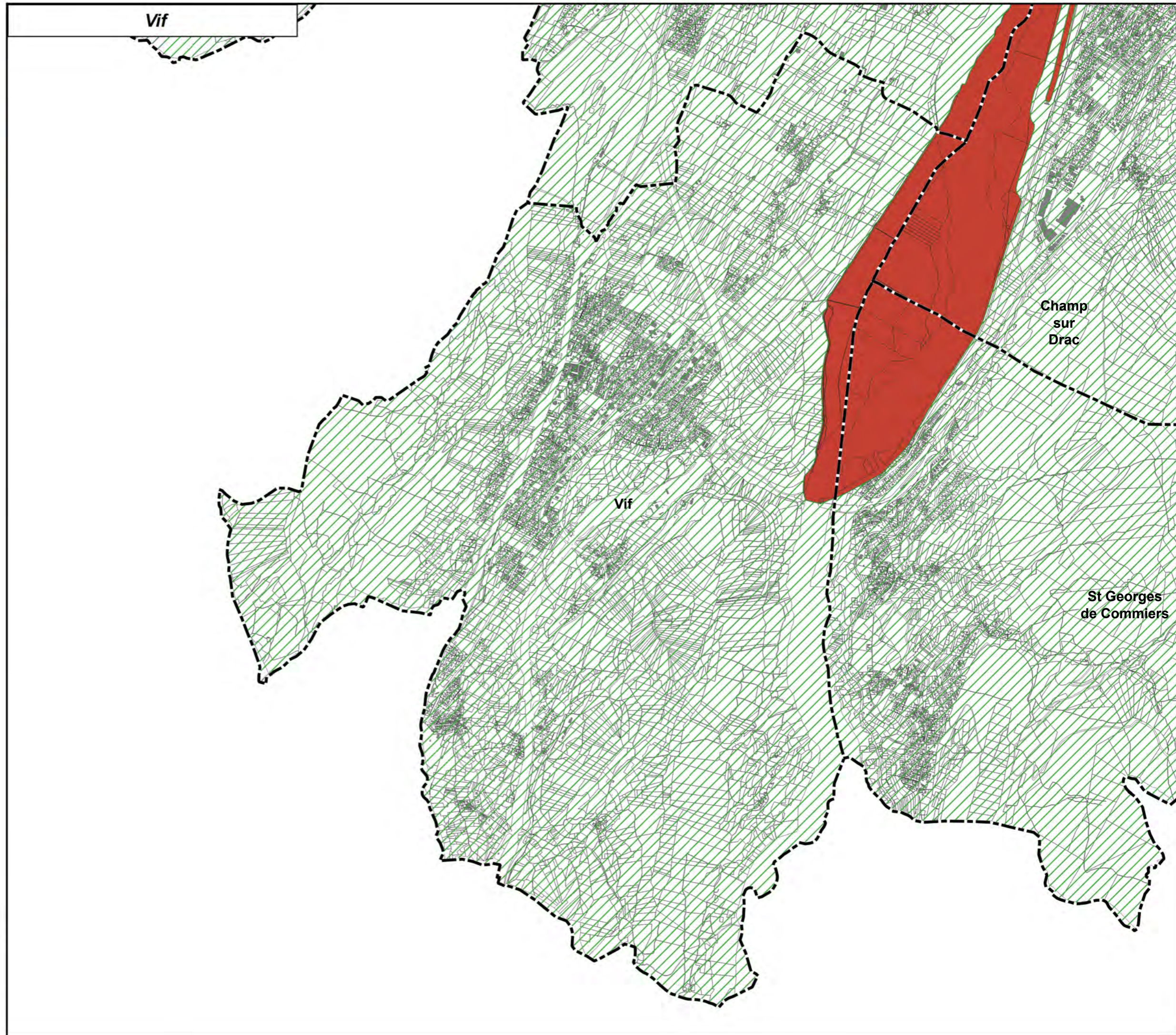
(à la commune au format A3)

- RC5
- RCn4
- RCn3
- RCn2
- RCn1
- RCu4
- RCu3
- Bc4
- Bc3
- Bc2
- Bc1
- Bc0

Périmètres spécifiques

- Centre urbain historique de Grenoble
- Presqu'île de Grenoble
- ZAC Bouchayer-Viallet

- Emprise hors zone inondable
- Bâti
- Parcelles
- Limites communales





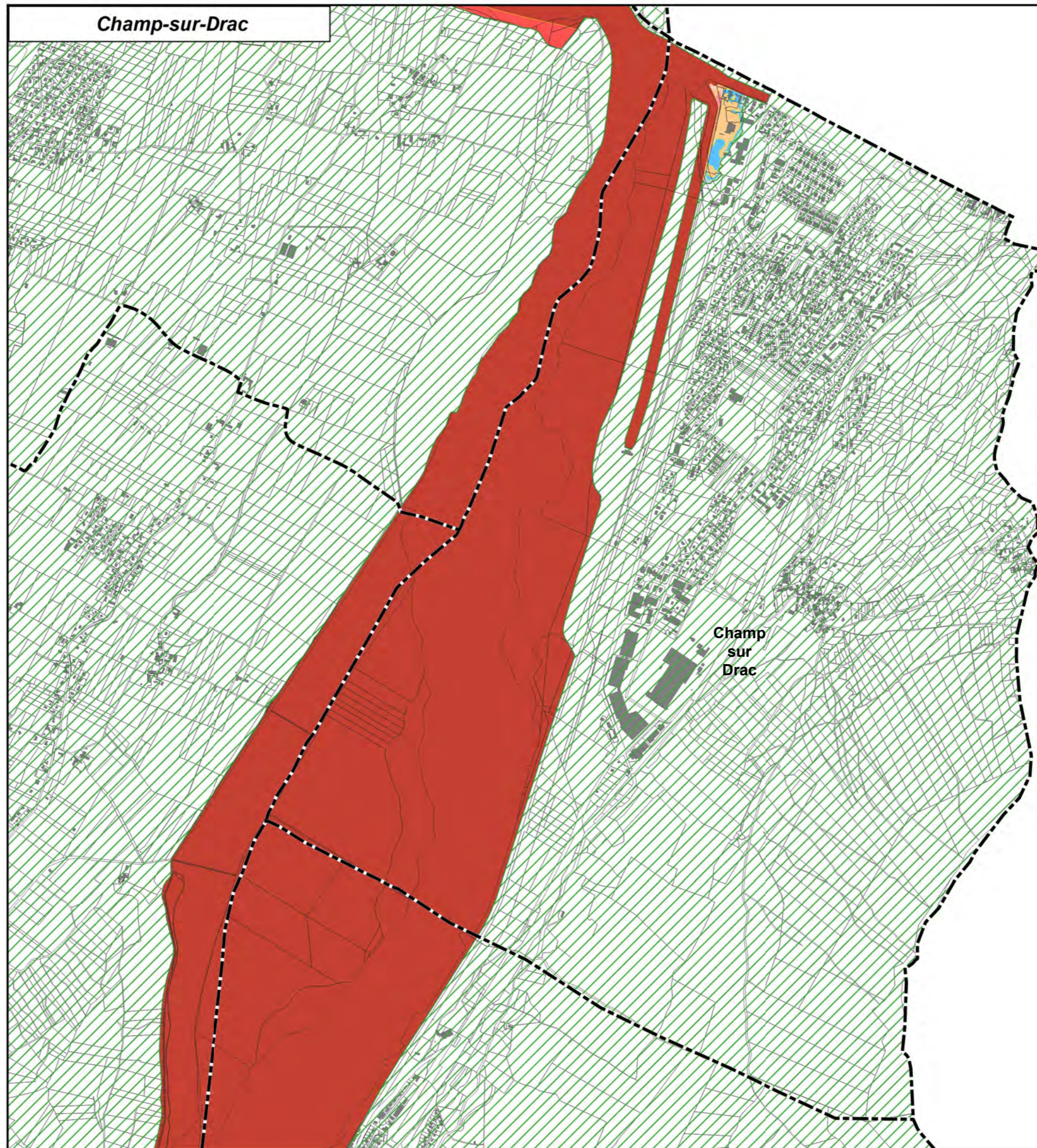
PPRi du Drac aval

Cartes informatives du zonage réglementaire à l'échelle communale.

(se référer au document graphique A pour l'application du zonage réglementaire)

Dossier d'approbation - 2023

Atlas cartographique à la commune sur cadastre DGI



Légende

Zonage réglementaire

- RC5
- RCn4
- RCn3
- RCn2
- RCn1
- RCu4
- RCu3
- Bc4
- Bc3
- Bc2
- Bc1
- Bc0

Périmètres spécifiques

- Centre urbain historique de Grenoble
- Presqu'île de Grenoble
- ZAC Bouchayer-Viallet

- Emprise hors zone inondable
- Bâti
- Parcelles
- Limites communales



PPRi du Drac aval

Cartes informatives du zonage réglementaire à l'échelle communale.

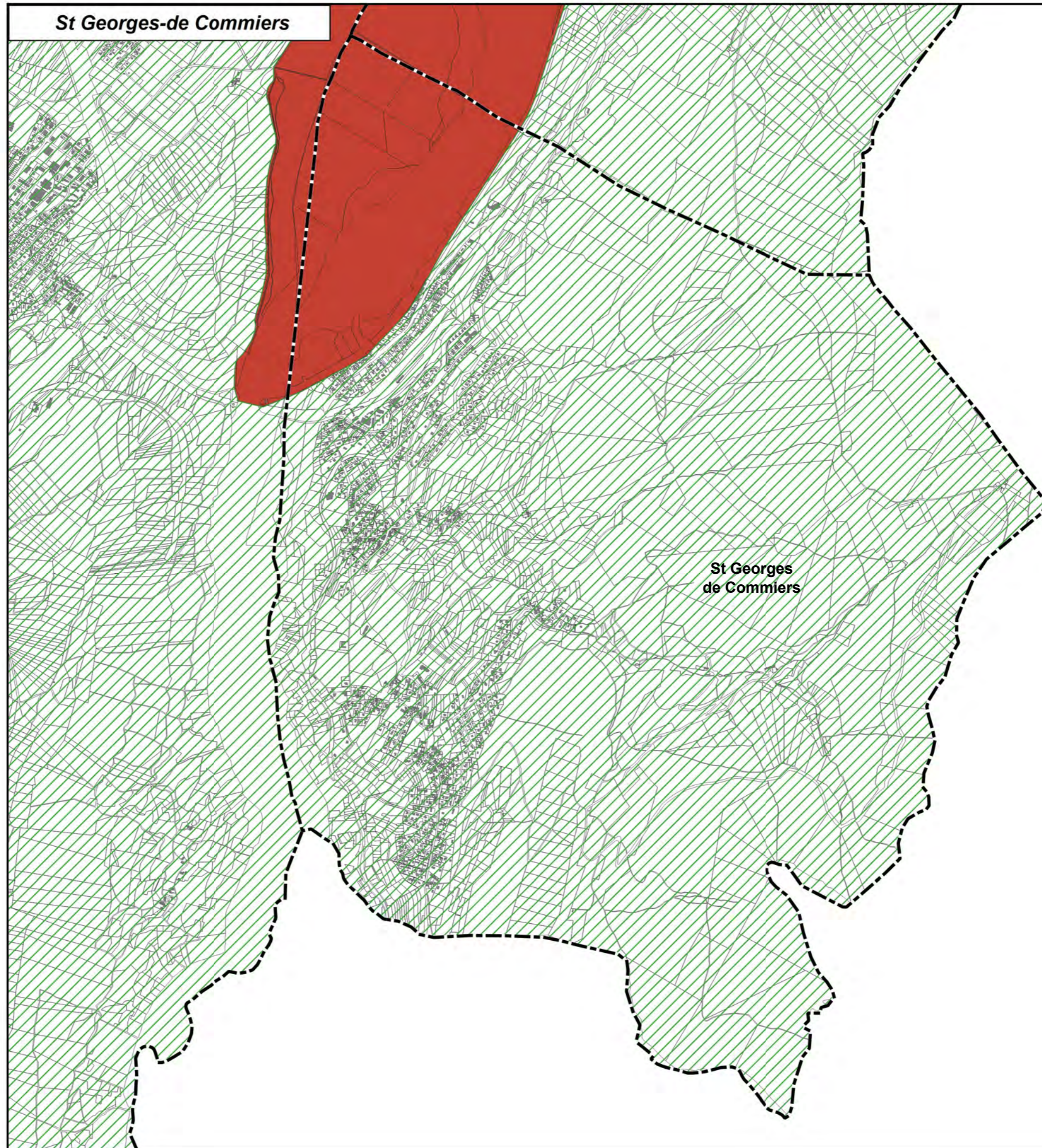
(se référer au document graphique A pour l'application du zonage réglementaire)

Dossier d'approbation - 2023

Atlas cartographique à la commune sur cadastre DGI



St Georges-de Commiers



St Georges de Commiers

Légende

Zonage réglementaire

(à la commune au format A3)

- RC5
- RCn4
- RCn3
- RCn2
- RCn1
- RCu4
- RCu3
- Bc4
- Bc3
- Bc2
- Bc1
- Bc0

Périmètres spécifiques

- Centre urbain historique de Grenoble
- Presqu'île de Grenoble
- ZAC Bouchayer-Viallet

- Emprise hors zone inondable
- Bâti
- Parcelles
- Limites communales