



**PRÉFET  
DE L'ISÈRE**

*Liberté  
Égalité  
Fraternité*

**Direction départementale des territoires**

Service Environnement

**Arrêté n°38-2022-00116**  
portant prescriptions spécifiques à déclaration  
en application de l'article L.214-3 du code de l'environnement  
relative à l'érosion de berges de la Jonche - RD 115B

Commune de Pierre-Châtel

Dossier n° 38-2022-00116

Le Préfet de l'Isère,  
Chevalier de la légion d'honneur,  
Chevalier de l'ordre national du mérite,

**Pétitionnaire : Conseil Départemental de l'Isère**

Vu le code de l'environnement notamment les articles L.211-1, L.214-1 à L.214-6 et R.214-1 à R.214-56 ;

Vu l'arrêté ministériel du 13 février 2002 fixant les prescriptions générales applicables aux consolidations, traitements ou protections de berges soumis à déclaration en application des articles L.214-1 à L.214-3 du code de l'environnement et relevant de la rubrique 3140 (2°) de la nomenclature annexée au tableau de l'article R.214-1 du code de l'environnement ;

Vu l'arrêté ministériel du 30 septembre 2014 fixant les prescriptions techniques générales applicables aux installations, ouvrages, travaux et activités soumis à autorisation ou à déclaration en application des articles L.214-1 à L.214-3 du code de l'environnement et relevant de la rubrique 3150 de la nomenclature annexée à l'article R.214-1 du code de l'environnement ;

Vu l'arrêté du Préfet Coordonnateur de bassin Rhône-Méditerranée du 3 décembre 2015 paru au Journal Officiel du 20 décembre 2015, portant approbation du schéma directeur d'aménagement et de gestion des eaux du bassin Rhône-Méditerranée 2016-2021 ;

Vu le Schéma d'Aménagement et de Gestion des Eaux (SAGE) Drac-Romanche ;

Vu l'arrêté préfectoral en cours de validité donnant délégation de signature à monsieur François-Xavier Cereza, directeur départemental des territoires de l'Isère ;

Tel : 04 56 59 46 49

Mél : [ddt-spe@isere.gouv.fr](mailto:ddt-spe@isere.gouv.fr)

Adresse : DDT de l'Isère – 17, Bd Joseph Vallier, BP 45  
38040 GRENOBLE Cedex 9

Vu la décision de subdélégation de signature en cours de validité donnant délégation de signature à madame Clémentine Bligny, cheffe du service environnement de la direction départementale des territoires de l'Isère, à madame Hélène Marquis, à madame Pascale Boularand, à monsieur Eric Brandon et à monsieur Emmanuel Cuniberti et à monsieur Gilles Janiseck ;

Vu la demande reçue par courriel du conseil départemental de l'Isère du 10 février 2022, enregistrée comme dossier de déclaration au titre de l'article L.214-3 du code de l'environnement sous le n° 38-2022-00116 et relatif à l'érosion de berges de la Jonche - RD 115B ;

Vu les pièces du dossier présentées à l'appui dudit projet et comprenant notamment :

- ↳ identification du demandeur,
- ↳ localisation du projet,
- ↳ présentation et principales caractéristiques du projet,
- ↳ rubriques de la nomenclature concernées,
- ↳ document d'incidences,
- ↳ moyens de surveillance et d'intervention,
- ↳ éléments graphiques ;

Vu le projet d'arrêté adressé au pétitionnaire en date du 6 avril 2022 ;

Vu l'absence de réponse du pétitionnaire sur le projet d'arrêté dans le délai qui lui était réglementairement imparti ;

Considérant que le linéaire important de l'érosion le long de la RD 115B nécessite une intervention assez conséquente pour limiter la propagation du désordre ;

Considérant que les travaux envisagés ne rentrent pas dans le cadre de travaux d'urgence au sens des articles L.214-3 et R.214-44 du code de l'environnement ;

Considérant la protection du milieu aquatique ;

Sur proposition du directeur départemental des territoires de l'Isère ;

Arrête

### **Titre I : OBJET DE LA DECLARATION**

#### **Article 1 : Objet de la déclaration**

Il est donné acte à monsieur le président du Conseil Départemental de l'Isère de sa déclaration en application de l'article L.214-3 du code de l'environnement, sous réserve des prescriptions énoncées aux articles suivants, concernant l'érosion de berges de la Jonche - RD 115B et située sur la commune de Pierre Châtel.

Cet arrêté vaut récépissé de déclaration.

Les ouvrages constitutifs de ces aménagements rentrent dans la nomenclature des opérations soumises à déclaration au titre de l'article L.214-3 du code de l'environnement.

Les rubriques du tableau de l'article R.214-1 du code de l'environnement concernées sont les suivantes :

Rubrique	Intitulé	Projet	Arrêté ministériel de prescriptions générales à respecter
3.1.4.0	Consolidation ou protection des berges, à l'exclusion des canaux artificiels, par des techniques autres que végétales vivantes : Sur une longueur supérieure ou égale à 200 m (A). Supérieure ou égale à 20 m mais inférieure à 200 m (D)	D	Arrêté du 13 février 2002 modifié

Rubrique	Intitulé	Projet	Arrêté ministériel de prescriptions générales à respecter
3.1.5.0	Installations, ouvrages, travaux ou activités, dans le lit mineur d'un cours d'eau, étant de nature à détruire les frayères, les zones de croissance ou les zones d'alimentation de la faune piscicole, des crustacés et des batraciens ou dans le lit majeur d'un cours d'eau, étant de nature à détruire les frayères de brochet Destruction de plus de 200 m <sup>2</sup> de frayères (A). Dans les autres cas (D).	D	Arrêté du 30 septembre 2014

## Titre II : PRESCRIPTIONS TECHNIQUES

### Article 2 : Information préalable au commencement des travaux

Le déclarant doit informer le service environnement en charge de la police de l'eau par courriel [ddt-spe@isere.gouv.fr](mailto:ddt-spe@isere.gouv.fr), l'office français de la biodiversité (O.F.B) par courriel [sd38@ofb.gouv.fr](mailto:sd38@ofb.gouv.fr) et le maire de la commune concernée **au moins 15 jours ouvrés avant le début des travaux**, des dates prévisionnelles de début et fin du chantier, du nom de la ou des personnes morales ou physiques retenues pour l'exécution des travaux. Vous informerez aussi ces mêmes services de la date réelle de fin de chantier et des principales phases de celui-ci.

### Article 3 : Engagements du pétitionnaire

- ↻ Des travaux de réfection de berge sont réalisés en attendant la mise en œuvre d'un projet global porté par le SYMBHI, prévu en 2023 .
- ↻ Sur le site 1 (localisé en annexe), le retrait de la glissière béton du cours d'eau doit être réalisé pour ne pas amplifier l'érosion de berge et la déstabilisation de la chaussée en cas de nouvelle crue.
- ↻ Sur le site 2 (localisé en annexe), un recul des blocs déstabilisés doit être effectué contre la rive gauche, depuis la berge, ceci afin de ne pas renforcer l'érosion de berge à l'aval immédiat de ces blocs par effet de remous.
- ↻ Une solution de déblai de la terrasse en rive droite avec le remblaiement de la rive gauche peut être envisagée à moyen terme sur le site 4 (localisé en annexe). Ce terrassement doit être limité pour ne pas déstabiliser les peupliers de la rive droite. Cette opération est à réaliser à l'étiage du cours d'eau pour minimiser le départ de fines et l'impact sur le milieu.

### Article 4 : Prescriptions générales (Arrêté ministériel de prescriptions générales)

Le déclarant doit respecter les prescriptions générales définies dans l'arrêté dont les références sont indiquées dans le tableau ci-dessus et qui est joint au présent arrêté.

### Article 5 : Prescriptions spécifiques

Afin de limiter l'impact des travaux sur le milieu aquatique :

- ↻ Les interventions doivent se limiter aux seuls endroits où la route départementale est réellement menacée (sites 1, 2 et 3) et au repositionnement des protections de berges déstabilisées.
- ↻ Le travail est réalisé uniquement depuis la berge rive gauche sans engins dans le cours d'eau.
- ↻ Les interventions nécessitant des déblais-remblais dans le lit du cours d'eau (site 4) sont à programmer en période d'étiage estival et en s'assurant que ces interventions s'intégreront bien dans le projet global de restauration du secteur prévu en 2023.

**Article 6 : Modifications des prescriptions**

Si le déclarant veut obtenir la modification de certaines des prescriptions spécifiques applicables à l'installation, il en fait la demande au préfet, qui statue alors par arrêté.

Le silence gardé par l'administration pendant plus de trois mois sur la demande du déclarant vaut décision de rejet.

**Titre III – DISPOSITIONS GENERALES****Article 7 : Délai de validité de la déclaration**

La mise en service de l'installation ou la construction des ouvrages ou l'exécution des travaux ou l'exercice de l'activité, objet de la déclaration, doit intervenir dans un délai de **3 ans** à compter de la date du présent arrêté.

En cas de demande de prorogation de délai, celle-ci est adressée au préfet (direction départementale des territoires – service environnement), dûment justifiée, au plus tard deux mois avant l'échéance ci-dessus.

A défaut, en application de l'article R.214-40-3 du code de l'environnement, sauf cas de force majeure ou demande justifiée et acceptée de prorogation de délai, **la déclaration, objet du présent arrêté préfectoral, est caduque.**

**Article 8 : Conformité au dossier et modifications**

Les installations, objet du présent arrêté sont situées, installées et exploitées conformément aux plans et au contenu du dossier de demande de déclaration non contraires aux dispositions du présent arrêté.

Toute modification apportée aux ouvrages, installations, à leur mode d'utilisation, à la réalisation des travaux ou à l'aménagement en résultant, à l'exercice des activités ou à leur voisinage et entraînant un changement notable des éléments du dossier de déclaration initiale doit être portée, avant sa réalisation à la connaissance du Préfet qui peut exiger une nouvelle déclaration.

**Article 9 : Transmission du bénéfice de la déclaration**

**Conformément à l'article R.214-40-2 du code de l'environnement lorsque le bénéfice de la déclaration est transmis à une autre personne que celle qui est mentionnée dans le dossier de déclaration, le nouveau bénéficiaire en fait la déclaration au guichet unique de la police de l'eau et des milieux aquatiques, dans les 3 mois qui suivent la prise en charge de l'ouvrage, de l'installation, des travaux ou des aménagements ou le début de l'exercice de son activité.**

**Cette déclaration mentionne, s'il s'agit d'une personne physique, les nom, prénoms et domicile du nouveau bénéficiaire et, s'il s'agit d'une personne morale, sa dénomination ou sa raison sociale, sa forme juridique, l'adresse de son siège social ainsi que la qualité du signataire de la déclaration. Il est donné acte de cette déclaration.**

**Article 10 : Droits des tiers**

Les droits des tiers sont et demeurent expressément réservés.

**Article 11 : Autres réglementations**

Le présent arrêté ne dispense en aucun cas le déclarant de faire les déclarations ou d'obtenir les autorisations requises par d'autres réglementations.

**Article 12 : Publication et information des tiers**

Copies de la déclaration et de cet arrêté sont adressées à la Mairie de la commune où cette opération doit être réalisée, pour affichage et pour mise à la disposition du public du dossier pendant une durée minimale d'un mois.

Ils sont en outre communiqués à la Commission Locale de l'Eau (CLE) du SAGE Drac-Romanche.

Ces informations sont mises à disposition du public sur le site internet de la préfecture de l'Isère durant une durée d'au moins 6 mois.

**Article 13 : Voies et délais de recours**

Conformément aux dispositions de l'article R.514-3-1 du code de l'environnement, la présente décision est susceptible de recours devant le tribunal administratif de Grenoble :

1° Par les tiers intéressés en raison des inconvénients ou des dangers que le fonctionnement de l'installation présente pour les intérêts mentionnés aux articles L.211-1 et L.511-1 du même code dans un délai de quatre mois à compter du premier jour de la publication ou de l'affichage de la décision.

2° Par les demandeurs ou exploitants, dans un délai de deux mois à compter de la date à laquelle la décision leur a été notifiée.

La décision peut faire l'objet d'un recours gracieux ou hiérarchique dans le délai de deux mois. Ce recours administratif prolonge de deux mois les délais mentionnés aux 1° et 2°.

**Article 14 : Exécution**

La secrétaire générale de la préfecture de l'Isère,  
Le maire de la commune de Pierre-Châtel,  
Le directeur départemental des territoires,  
sont chargés, chacun en ce qui le concerne de l'exécution du présent arrêté.

Grenoble, le 6 mai 2022  
Pour le préfet de l'Isère et par délégation,  
Le directeur départemental des territoires  
Par subdélégation, la cheffe du service environnement

  
Clémentine BLIGNY

ANNEXE A L'ARRETE PREFECTORAL – IOTA N° 38-2022-00116

Localisation des désordres : sites 1 à 4

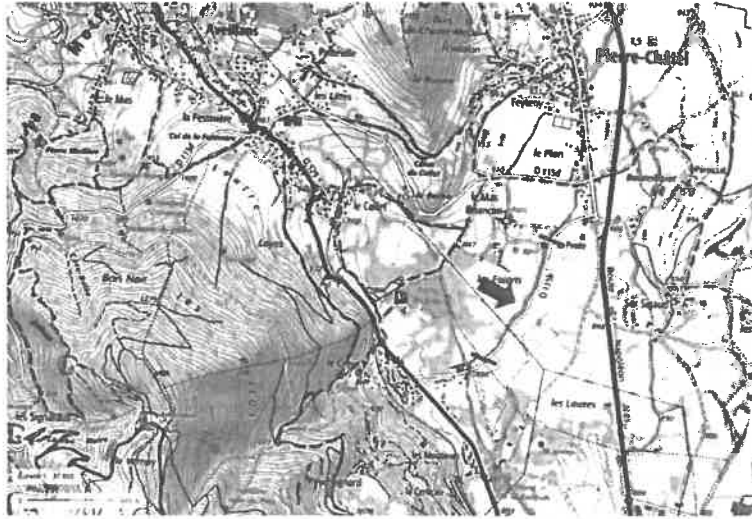


Figure 1 : localisation du tronçon concerné

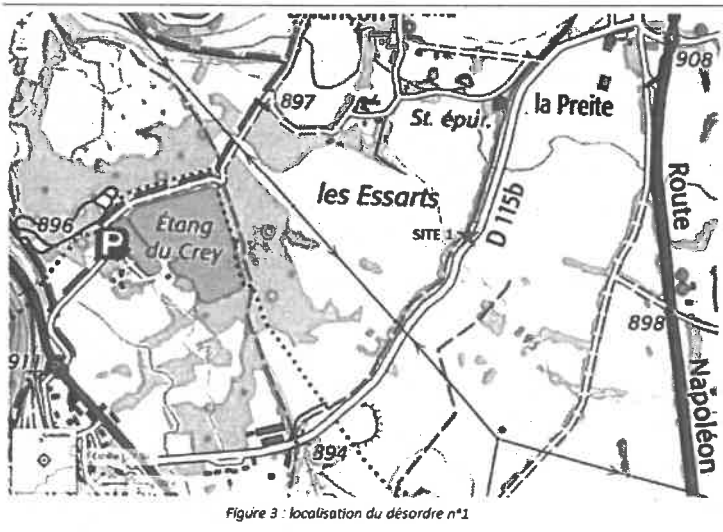


Figure 3 : localisation du désordre n°1

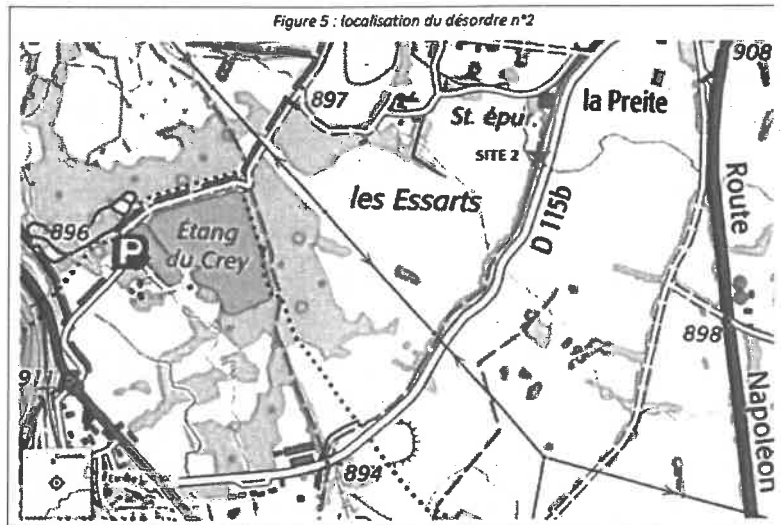


Figure 5 : localisation du désordre n°2

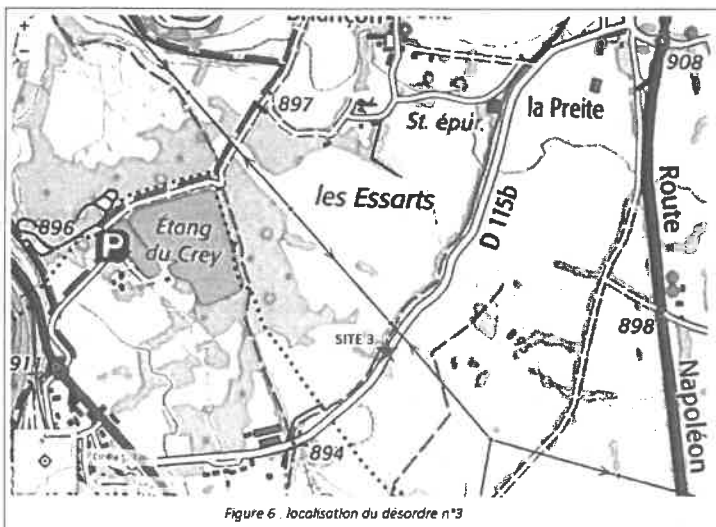


Figure 6 : localisation du désordre n°3

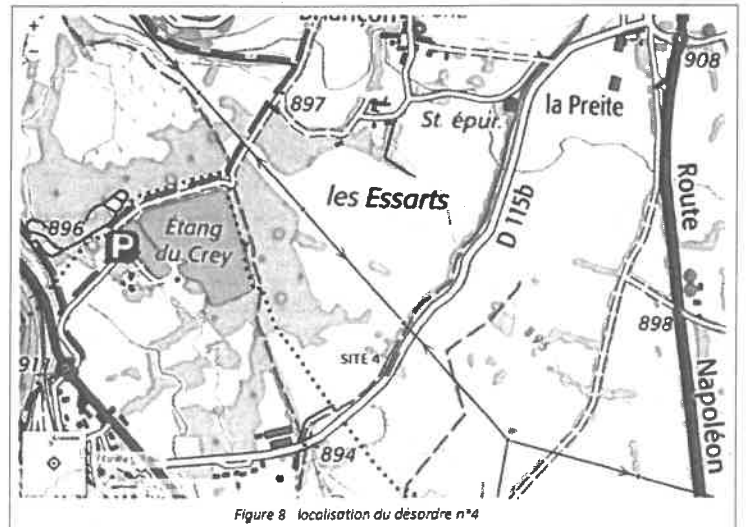


Figure 8 : localisation du désordre n°4

# Décrets, arrêtés, circulaires

## TEXTES GÉNÉRAUX

### MINISTÈRE DE L'ÉCOLOGIE, DU DÉVELOPPEMENT DURABLE ET DE L'ÉNERGIE

**Arrêté du 30 septembre 2014 fixant les prescriptions techniques générales applicables aux installations, ouvrages, travaux et activités soumis à autorisation ou à déclaration en application des articles L. 214-1 à L. 214-3 du code de l'environnement et relevant de la rubrique 3.1.5.0 de la nomenclature annexée à l'article R. 214-1 du code de l'environnement**

NOR : DEVL1404546A

***Publics concernés :** tout public intervenant dans le lit mineur d'un cours d'eau sur les frayères, les zones de croissance et les zones d'alimentation de la faune piscicole, des crustacés et des batraciens ; tout public intervenant dans le lit majeur d'un cours d'eau sur les frayères de brochet.*

***Objet :** définition des prescriptions techniques générales applicables aux installations, ouvrages, travaux et activités soumis à autorisation ou à déclaration en application des articles L. 214-1 à L. 214-3 du code de l'environnement et relevant de la rubrique 3.1.5.0 de la nomenclature annexée à l'article R. 214-1 du code de l'environnement (dite nomenclature « eau »).*

***Entrée en vigueur :** le texte entre en vigueur le lendemain de sa publication.*

***Notice :** la rubrique 3.1.5.0 de la nomenclature « eau » soumet à autorisation ou à déclaration les « installations, ouvrages, travaux ou activités, dans le lit mineur d'un cours d'eau, étant de nature à détruire les frayères, les zones de croissance ou les zones d'alimentation de faune piscicole, des crustacés et des batraciens ou, dans le lit majeur, étant de nature à détruire les frayères de brochet ». Cet arrêté précise les prescriptions qui leur sont applicables en application des articles L. 211-2 et R. 211-1 à R. 211-6 du code de l'environnement.*

***Références :** le présent arrêté peut être consulté sur le site Légifrance (<http://www.legifrance.gouv.fr>).*

La ministre de l'écologie, du développement durable et de l'énergie,

Vu le code de l'environnement, notamment les articles L. 211-1, L. 211-2, L. 211-3, L. 214-1 à L. 214-4, R. 211-1 à R. 211-6 et R. 214-1 à R. 214-56 ;

Vu les conclusions de la consultation du public organisée du 23 avril au 15 mai 2014 ;

Vu les avis de la mission interministérielle de l'eau en date du 21 juin 2013 et du 18 septembre 2014 ;

Vu l'avis du Comité national de l'eau en date du 23 septembre 2014,

Arrête :

#### CHAPITRE I<sup>er</sup>

#### Dispositions générales

**Art. 1<sup>er</sup>.** – Le bénéficiaire de l'autorisation ou le déclarant d'une opération relevant de la rubrique 3.1.5.0 de la nomenclature annexée au tableau de l'article R. 214-1 du code de l'environnement, relative aux installations, ouvrages, travaux ou activités, étant de nature à détruire dans le lit mineur d'un cours d'eau les frayères, les zones de croissance et les zones d'alimentation de la faune piscicole, des crustacés et des batraciens, ou dans son lit majeur les frayères à brochets, est tenu de respecter les prescriptions du présent arrêté, sans préjudice de l'application des prescriptions fixées au titre d'autres rubriques de la nomenclature précitée et d'autres législations, notamment celle relative aux espèces protégées.

**Art. 2.** – Les ouvrages ou installations sont entretenus de manière à garantir le bon écoulement des eaux et le bon fonctionnement des dispositifs destinés à la protection de la ressource en eau et des milieux aquatiques ainsi que ceux destinés à la surveillance et à l'évaluation des prélèvements et déversements. Ils doivent être compatibles avec les différents usages du cours d'eau.

## CHAPITRE II

## Dispositions techniques

## Section 1

## Conditions d'élaboration du projet

**Art. 3.** – Dans la conception et la mise en œuvre de leurs projets, les maîtres d'ouvrage doivent définir les mesures adaptées pour éviter, réduire et, lorsque c'est nécessaire et possible, compenser leurs impacts négatifs significatifs sur l'environnement.

L'implantation des installations, ouvrages et travaux ainsi que le déroulement des activités doivent être compatibles avec les caractéristiques des milieux aquatiques ainsi qu'avec les objectifs fixés par le schéma directeur d'aménagement et de gestion des eaux (SDAGE) et le schéma d'aménagement et de gestion des eaux (SAGE), lorsqu'ils existent. Ils doivent tenir compte des espèces présentes ainsi que, dans le lit mineur, de la localisation des frayères, des zones de croissance et d'alimentation de la faune piscicole, des crustacés et des batraciens et, dans le lit majeur, de la localisation des frayères de brochets.

**Art. 4.** – Dans le cas de travaux dans le lit mineur ou dans le lit majeur du cours d'eau, un plan de chantier prévisionnel des travaux est établi dans le dossier de déclaration ou de demande d'autorisation. Ce plan précise :

- la localisation des travaux et des installations de chantier ;
- les points de traversée du cours d'eau mentionnés à l'article 6 ;
- les moyens techniques mis en œuvre pour limiter les risques de pollution accidentelle et de destruction des milieux aquatiques, en application des articles 10 et 11 (et notamment la localisation des installations de stockage temporaire des matériaux) ;
- les modalités d'enlèvement des matériaux, la destination des déblais et remblais éventuels et les dispositions prises pour l'évacuation et le traitement des éventuels déchets solides et liquides générés par le chantier, en application de l'article 13 ;
- le calendrier de réalisation prévu.

Pour les projets relevant du régime d'autorisation et réalisés en plusieurs phases, la transmission du plan de chantier peut être postérieure à la transmission du dossier de demande d'autorisation si le pétitionnaire le justifie dans son document d'incidence. La transmission doit intervenir au moins deux mois avant le début de chaque phase de travaux. Toutefois, le dossier initial doit au minimum préciser la nature des opérations envisagées, les principales dispositions prévues pour l'application des articles 10, 11 et 13 et les périodes prévisionnelles d'intervention. Il doit également localiser les secteurs de travaux et les sites d'implantation des installations.

Pour l'application du présent arrêté, on entend par « installations de chantier » l'ensemble des sites de remisage, de remplissage et d'entretien des engins et véhicules de chantier, des installations utilisées par le personnel de chantier, de stockage des déchets issus du chantier et de stockage des matériaux extraits du lit mineur du cours d'eau et des débris végétaux.

**Art. 5.** – Toute intervention dans le lit mineur d'un cours d'eau pouvant avoir une incidence sur les zones de frayères est interdite pendant la période de reproduction des poissons, des crustacés ou des batraciens présents et susceptibles d'utiliser les frayères.

Il en est de même dans le lit majeur d'un cours d'eau sur toute zone de frayère de brochets pendant la période de reproduction de cette espèce.

Pour l'application du présent arrêté aux poissons, on entend par « période de reproduction » la période allant de la ponte au stade alevin nageant.

Il peut être dérogé aux dispositions du présent article si le pétitionnaire justifie dans le document d'incidences qu'il n'existe aucune solution alternative techniquement réalisable à un coût raisonnable au regard des incidences sur l'environnement et qu'il met en œuvre des mesures particulières de réduction ou de compensation des incidences. Ces mesures sont décrites dans le document d'incidences. Dans tous les cas, la période des travaux doit être choisie de manière à éviter au maximum la période de reproduction des poissons, des crustacés ou des batraciens présents.

**Art. 6.** – La circulation et l'intervention d'engins et de véhicules de chantier sont interdites dans le lit mouillé, à l'exception :

1° Des opérations limitées à un ou deux points de traversée du cours d'eau, définis dans le plan de chantier. Ces points sont choisis et aménagés de manière à éviter la destruction des frayères. Dans la mesure du possible, ils sont situés à proximité des installations de chantier. Ces points de traversée du cours d'eau par les engins de chantier sont temporaires et limités à la durée des travaux. Ils ne doivent pas constituer d'obstacles à la libre circulation des espèces présentes ;

2° Des travaux réalisés pour la mise à sec temporaire d'une partie du lit mineur lorsque celle-ci est nécessaire pour l'isolement du chantier. Les interventions et les circulations nécessaires à la mise à sec dans le lit mouillé sont réduites au strict minimum.

Les dispositions mises en œuvre par le bénéficiaire de l'autorisation ou le déclarant sont décrites dans le document d'incidences.

La présente disposition ne s'applique pas aux passages à gué aménagés et permanents utilisés en dehors des périodes de travaux.



Il peut être dérogé aux dispositions du présent article si le pétitionnaire justifie dans le document d'incidences qu'il n'existe aucune solution alternative techniquement réalisable à un coût raisonnable au regard des incidences sur l'environnement et qu'il met en œuvre des mesures particulières de réduction ou de compensation des incidences. Ces mesures appropriées sont décrites dans le document d'incidences.

Pour l'application du présent arrêté, on entend par « lit mouillé » le lit qui est en eau au moment de l'opération.

**Art. 7.** – Sur les zones de frayères à poissons dans le lit mineur d'un cours d'eau, la modification définitive du substrat initial, c'est-à-dire le remplacement par un matériau différent ou l'enlèvement total du substrat, doit être évitée. Il en est de même pour la destruction d'une frayère à brochets dans le lit majeur d'un cours d'eau, concernant le substrat et la flore nécessaires à la ponte. Lorsque l'évitement est impossible, le pétitionnaire le justifie dans le document d'incidences.

La surface de lit mineur ennoyée ou dont le substrat est modifié ou la surface de frayère à brochet détruite est alors réduite au minimum.

Afin de compenser les effets négatifs significatifs, l'opération donne lieu à des mesures compensatoires de restauration du milieu aquatique. Ces mesures interviennent par priorité à l'échelle du cours d'eau intéressé. Elles interviennent sur des secteurs présentant les mêmes espèces que dans la zone de travaux. Le choix et la localisation des mesures est justifié dans le document d'incidences. Les mesures prévues sont décrites dans le document d'incidences. Le milieu ainsi restauré doit être de qualité écologique au moins équivalente à celle du milieu détruit et d'une surface au moins égale.

Il peut être dérogé aux dispositions du précédent paragraphe si le pétitionnaire justifie dans le document d'incidences qu'il n'existe aucune mesure compensatoire pertinente techniquement réalisable à un coût raisonnable au regard des incidences sur l'environnement.

Les mesures compensatoires doivent être préalables à toute atteinte au milieu naturel. Il peut être dérogé à ce principe si le pétitionnaire justifie dans le document d'incidences que la dérogation ne compromet pas l'efficacité de la compensation.

Les dispositions prévues par cet article ne s'appliquent pas aux opérations de renaturation de cours d'eau dont l'objectif est d'apporter des matériaux de différents diamètres dans des secteurs dégradés à la suite d'opérations passées.

## Section 2

### Modalités de réalisation de l'opération

**Art. 8.** – Dans le cas de travaux dans le lit mineur du cours d'eau, le bénéficiaire de l'autorisation ou le déclarant communique au service instructeur et aux maires des communes concernées, au moins quinze jours ouvrés avant la date prévisionnelle de début des travaux, les dates prévisionnelles de début et fin du chantier, le nom de la ou des personnes morales ou physiques retenues pour l'exécution des travaux.

**Art. 9.** – Le bénéficiaire de l'autorisation ou le déclarant communique le récépissé de déclaration ou l'arrêté d'autorisation ainsi que le plan de chantier et le dossier déposé ayant servi lors de l'instruction dans son intégralité à chaque entreprise intervenant sur le chantier. Il peut être assorti de fiches de consignes explicites à l'intention des travailleurs opérant sur site.

Dans le cadre de la communication sur l'organisation générale du chantier, le dossier de déclaration ou de demande d'autorisation peut être remplacé par une synthèse des principaux enjeux liés à la protection des milieux aquatiques et des principales prescriptions techniques.

**Art. 10.** – Sous réserve des dispositions de l'article 7, le bénéficiaire de l'autorisation ou le déclarant prend toutes les dispositions nécessaires pour limiter les risques de pollution accidentelle et de destruction des milieux aquatiques.

Des aménagements sont mis en œuvre de manière à limiter le départ de matières en suspension vers l'aval.

Les eaux souillées, pompées avant la mise à sec, devront être filtrées ou décantées avant rejet dans le cours d'eau. L'étanchéité de la zone mise à sec devra, dans la mesure du possible, être garantie.

Le bénéficiaire de l'autorisation ou le déclarant prend toutes les dispositions nécessaires pour éviter toute mortalité de la faune présente ou destruction de la flore présente sur l'emprise des travaux ou sur le tronçon impacté par les rejets. Il effectue, lorsque cela est nécessaire, des pêches de sauvegarde.

Le pétitionnaire précise les mesures mises en œuvre dans le document d'incidences et/ou dans le plan de chantier.

**Art. 11.** – Le bénéficiaire de l'autorisation ou le déclarant prend toutes les dispositions nécessaires pour limiter les risques de pollution accidentelle liés aux installations de chantier, notamment en ce qui concerne la circulation, le stationnement et l'entretien des engins.

A cet effet, l'entretien des engins et les stockages des produits destinés à cet entretien seront réalisés sur des sites prévus à cet effet, équipés de dispositifs de rétention permettant d'empêcher toute fuite de matière polluante vers le cours d'eau. Il en est de même pour le stockage des déchets produits sur le chantier, hors débris végétaux et matériaux extraits du lit du cours d'eau.

Lorsque les contraintes liées au chantier le justifient, et notamment la distance entre les installations de chantier et la zone de travaux, le ravitaillement des engins et leur stationnement peuvent être réalisés sur ou à proximité de la zone de travaux, en dehors du lit mineur du cours d'eau. Le bénéficiaire de l'autorisation ou le déclarant doit

justifier, sur demande du service de contrôle, des dispositifs mis en œuvre pour limiter les risques de pollution accidentelle.

Le stockage temporaire des matériaux fins (vases, sables, limons) extraits du lit mineur du cours d'eau et des débris végétaux est effectué de manière à limiter le risque de départ vers le lit mineur du cours d'eau. En cas de régalage ou de mise en dépôt, même provisoire, de matériaux à proximité du cours d'eau, le bénéficiaire de l'autorisation ou le déclarant s'assurera que des dispositions efficaces seront prises pour éviter toute contamination des eaux, en particulier par ruissellement.

Dans l'hypothèse où les installations de chantier s'avéreraient nécessaires en zone exposée aux risques d'inondation, le bénéficiaire de l'autorisation ou le déclarant doit garantir une capacité d'intervention rapide de jour comme de nuit afin d'assurer le repliement des installations du chantier en cas de crue rapide.

Le projet ne doit pas entraîner la dissémination des espèces exotiques envahissantes, susceptibles d'endommager, dans le lit mineur d'un cours d'eau, les frayères, les zones de croissance et les zones d'alimentation de la faune piscicole, des crustacés et des batraciens ou, dans son lit majeur, les frayères à brochets. Le bénéficiaire de l'autorisation ou le déclarant met en œuvre les moyens nécessaires pour l'éviter.

Le pétitionnaire précise les mesures mises en œuvre dans le document d'incidences et/ou dans le plan de chantier.

**Art. 12.** – En cas d'incident lors des travaux susceptible de provoquer une pollution accidentelle ou un désordre dans l'écoulement des eaux à l'aval ou à l'amont du site, le bénéficiaire de l'autorisation ou le déclarant doit immédiatement prendre toutes les dispositions nécessaires (pouvant aller, le cas échéant, jusqu'à l'interruption des travaux) afin de limiter les effets sur le milieu et sur l'écoulement des eaux et d'éviter qu'il ne se reproduise. Il informe également dans les meilleurs délais le préfet du département et les maires des communes concernées.

**Art. 13.** – A l'issue du chantier, les déchets issus des travaux sont évacués vers des sites autorisés prévus à cet effet ; ces sites seront désignés, lors de la demande, au service chargé de la police de l'eau. Les déblais sains issus des travaux sont en priorité utilisés pour des opérations de génie écologique, dès lors que leurs caractéristiques physico-chimiques le permettent.

Le terrain sur lequel étaient établies les installations de chantier :

- soit est remis dans son état antérieur au démarrage des travaux, dans la mesure du possible avec les matériaux qui étaient initialement présents sur site ;
- soit fait l'objet d'une opération de renaturation.

La remise en eau des tronçons mis à sec lors de l'opération est réalisée graduellement afin de limiter au maximum le départ de matériaux fins vers l'aval.

A l'issue des travaux, le bénéficiaire de l'autorisation ou le déclarant procède, dans le lit mineur et sur l'emprise des frayères à brochets :

- soit à la reconstitution des faciès d'écoulement et des habitats présents avant les travaux ;
- soit à la recréation de zones de frayères fonctionnelles pour les espèces présentes sur le site.

Sauf quand les travaux ont pour objet l'enlèvement des matériaux tel que mentionné dans la rubrique 3.2.1.0 de la nomenclature annexée à l'article R. 214-1 du code de l'environnement, les matériaux grossiers naturels de diamètre supérieur à 2 mm extraits lors de l'opération sont remis dans le cours d'eau afin de ne pas remettre en cause le mécanisme de transport naturel des sédiments et le maintien du lit dans son profil d'équilibre.

En cas de destruction de la ripisylve, des opérations sont menées pour favoriser sa régénération naturelle ou des plantations seront effectuées le long des berges concernées avec des essences autochtones adaptées (en priorité les essences présentes sur le site) dans l'année suivant les travaux. Les plantations doivent aboutir à la reconstitution d'une ripisylve au moins équivalente en matière de densité. De nouvelles plantations sont réalisées tant que cet objectif n'est pas atteint. La régénération de la ripisylve est conduite de manière à ne pas générer d'obstruction du cours d'eau.

Cette disposition ne s'applique pas sur les digues de protection contre les inondations et aux autres ouvrages hydrauliques susceptibles d'être endommagés par le développement de la végétation.

### Section 3

#### Conditions de suivi des opérations et de leurs effets sur le milieu

**Art. 14.** – Pour les projets qui relèvent du régime de l'autorisation, un an après la fin des travaux, le bénéficiaire de l'autorisation fournit au service chargé de la police de l'eau un rapport évaluant les éventuels écarts entre les impacts mentionnés dans l'étude d'incidences initiale et ceux imputables aux travaux observés sur le site. Cette évaluation peut nécessiter des prélèvements et analyses physico-chimiques et biologiques de même nature que ceux entrepris lors de l'étude préalable.

En cas d'écarts constatés ou d'effets notables sur le milieu, le bénéficiaire de l'autorisation propose les mesures visant à réduire les incidences négatives observées. L'autorité administrative peut exiger un ou plusieurs nouveaux rapports dans les années suivantes. Ils donnent lieu, le cas échéant, à des arrêtés modificatifs ou complémentaires.

**Art. 15.** – Pour les projets qui relèvent du régime de l'autorisation, le bénéficiaire de l'autorisation établit au fur et à mesure de l'avancement des travaux un compte rendu de chantier, dans lequel il retrace le déroulement

des travaux, les incidents survenus, les mesures qu'il a prises pour respecter les prescriptions ci-dessus ainsi que les effets de son aménagement sur le milieu et sur l'écoulement des eaux, qu'il a identifiés.

Ces comptes rendus sont tenus à la disposition des services chargés de la police de l'eau.

### CHAPITRE III

#### Modalités d'application

**Art. 16.** – Les dispositions du présent arrêté ne sont pas applicables aux installations, ouvrages, travaux et activités existants et légalement réalisés ou exercés à la date de publication du présent arrêté.

**Art. 17.** – Le directeur de l'eau et de la biodiversité est chargé de l'exécution du présent arrêté, qui sera publié au *Journal officiel* de la République française.

Fait le 30 septembre 2014.

Pour la ministre et par délégation :

*Le directeur de l'eau  
et de la biodiversité,*

L. ROY



**Arrêté du 13 février 2002**  
fixant les prescriptions générales applicables aux consolidations, traitements  
ou protections de berges soumis à **déclaration**  
en application des articles L. 214-1 à L. 214-3 du code de l'environnement  
et relevant de la rubrique 3.1.4.0 (2°) de la nomenclature annexée  
au décret n°93-743 du 29 mars 1993 modifié  
(modifié par l'arrêté du 27 juillet 2006)

NOR: ATEE0210028A

Le ministre de l'aménagement du territoire et de l'environnement,

Vu le code de l'environnement, et notamment ses articles L. 211-1 à L. 211-3 et L. 214-1 à L. 214-6 ;

Vu le décret n° 91-1283 du 19 décembre 1991 relatif aux objectifs de qualité assignés aux cours d'eau, sections de cours d'eau, canaux, lacs ou étangs et aux eaux de la mer dans les limites territoriales, et l'arrêté du 26 décembre 1991 portant application de son article 2 ;

Vu le décret n° 93-742 du 29 mars 1993 modifié relatif aux procédures d'autorisation et de déclaration prévues à l'article 10 de la loi n°92-3 du 3 janvier 1992 sur l'eau ;

Vu le décret n° 93-743 du 29 mars 1993 modifié relatif à la nomenclature des opérations soumises à autorisation ou à déclaration en application de l'article 10 de la loi n°92-3 du 3 janvier 1992 sur l'eau ;

Vu le décret n° 96-102 du 2 février 1996 relatif aux conditions dans lesquelles peuvent être édictées les prescriptions et règles prévues par les articles 8 (3°), 9 (2°) et 9 (3°) de la loi n° 92-3 du 3 janvier 1992 sur l'eau et l'article 58 de la loi n° 64-1245 du 16 décembre 1964 relative au régime et à la répartition des eaux et à la lutte contre leur pollution applicables aux installations, ouvrages, travaux et activités soumis à autorisation ou à déclaration par l'article 10 de la loi n°92-3 du 3 janvier 1992 sur l'eau ;

Vu l'avis de la mission interministérielle de l'eau en date du 22 juin 2001 ;

Vu l'avis du Comité national de l'eau en date du 11 juillet 2001,

Arrête :

Chapitre Ier

Dispositions générales

Article 1

Le déclarant d'une opération, non mentionnée à l'article 2 du décret du 2 février 1996 susvisé, relevant de la rubrique 3.1.4.0 (2°) de la nomenclature annexée au décret n°93-743 du 29 mars 1993 susvisé, relative aux consolidations, traitement ou protection de berges, est tenu de respecter les prescriptions du présent arrêté, sans préjudice de l'application des prescriptions fixées au titre d'autres rubriques de la nomenclature précitée et d'autres législations.

## Article 2

Le déclarant est tenu de respecter les engagements et valeurs annoncés dans le dossier de déclaration dès lors qu'ils ne sont pas contraires aux dispositions du présent arrêté ni à celles éventuellement prises par le préfet en application de l'article 32 du décret n°93-742 du 29 mars 1993 susvisé.

En outre, lors de la réalisation des travaux, dans leur mode d'exploitation ou d'exécution, le déclarant ne doit en aucun cas dépasser les seuils de déclaration ou d'autorisation des autres rubriques de la nomenclature sans en avoir fait au préalable la déclaration ou la demande d'autorisation et avoir obtenu le récépissé de déclaration ou l'autorisation.

## Article 3

Les ouvrages ou installations sont régulièrement entretenus de manière à garantir le bon écoulement des eaux et le bon fonctionnement des dispositifs destinés à la protection de la ressource en eau et des milieux aquatiques ainsi que ceux destinés à la surveillance et à l'évaluation des prélèvements et déversements. Ils doivent être compatibles avec les différents usages du cours d'eau.

## Chapitre II

### Dispositions techniques spécifiques

#### Section 1

#### Conditions d'implantation

## Article 4

L'implantation des ouvrages et travaux doit prendre en compte les spécificités environnementales locales. Elle doit notamment ne pas être de nature à perturber sensiblement les zones du milieu terrestre comme aquatique, présentant un intérêt floristique et faunistique, et ne pas engendrer de perturbation significative du régime hydraulique du cours d'eau et de l'écoulement naturel des eaux susceptible d'aggraver le risque d'inondation à l'aval comme à l'amont.

Les ouvrages ne devront pas réduire la section d'écoulement naturelle du cours d'eau ni conduire à créer une digue et à rehausser le niveau du terrain naturel.

L'espace de mobilité du cours d'eau est défini comme l'espace du lit majeur à l'intérieur duquel le lit mineur peut se déplacer. L'impact du projet sur l'espace de mobilité est évalué par l'étude d'incidence en tenant compte de la connaissance de l'évolution historique du cours d'eau et de la présence des ouvrages et aménagements significatifs, à l'exception des ouvrages et aménagements à caractère provisoire, faisant obstacle à la mobilité du lit mineur. Cette évaluation est conduite sur un secteur représentatif du fonctionnement géomorphologique du cours d'eau en amont et en aval du site, sur une longueur minimale totale de 5 km.

## Section 2

### Conditions de réalisation et d'exploitation des travaux et ouvrages

#### Article 5

Le déclarant établit un plan de chantier et un planning visant, le cas échéant, à moduler dans le temps et dans l'espace l'activité en fonction :

- des conditions hydrodynamiques, hydrauliques ou météorologiques ;
- de la sensibilité de l'écosystème et des risques de perturbation de son fonctionnement : les travaux ne doivent notamment pas être de nature à détruire les zones de frayères, les zones de croissance ou les zones d'alimentation ou de réserves de nourriture de la faune piscicole. Si l'opération envisagée ne peut éviter la destruction d'une de ces zones, il est rappelé que le déclarant doit avoir fait au préalable la déclaration ou la demande d'autorisation au titre des articles L214-1 à L214-3 du code de l'environnement concernant la rubrique 3.1.5.0 de la nomenclature annexée au décret n°93-743 et avoir obtenu le récépissé de déclaration ou l'autorisation ;
- de la nature et de l'ampleur des activités de navigation, de pêche et d'agrément ; le préfet peut en outre fixer les périodes pendant lesquelles les travaux ne doivent pas avoir lieu ou doivent être restreints (périodes de migration et de reproduction des poissons, de loisirs nautiques...).

#### Article 6

La dimension des blocs d'enrochement ou des matériaux de protection à utiliser doit être déterminée dans le dossier et leur mise en place effectuée suivant les règles de l'art, en tenant compte des contraintes auxquelles ils devront résister (vitesse, profondeur...). Les enrochements doivent limiter au maximum la migration des sédiments fins des berges, en reposant, par exemple, sur des filtres.

Si ces travaux sont destinés à contrôler une érosion de pied, ils doivent être réalisés en descendant la protection de talus avec une butée, ou en créant un tapis de pied qui permettra aux enrochements de s'enfoncer et de s'adapter.

D'une manière générale, les protections de berges trop lisses sont proscrites et les techniques qui permettent d'obtenir la même rugosité que celle de la rivière doivent être privilégiées, pour éviter les risques d'affouillement directement à l'aval et d'accélération de l'écoulement des eaux.

Il est rappelé que les techniques de protection mixtes consistant par exemple à enrocher les pieds de berge et à implanter des végétaux en partie haute de la berge entrent dans le cadre d'application de cet arrêté. Ces techniques ne sont pas des techniques végétales exclues de l'application de la rubrique 3.1.4.0 de la nomenclature susvisée. Les techniques végétales sont des techniques de consolidation consistant à implanter sur l'ensemble de la berge des végétaux vivants uniquement.

Dans le cas de mise en oeuvre de techniques mixtes, les espèces végétales doivent être choisies parmi les espèces naturellement présentes sur les berges et les rives des cours d'eau, ou écologiquement adaptées (hélrophytes, aulnes, saules...). Les plantations de végétation à système racinaire peu profond ne permettant pas une bonne stabilité de berges et pouvant entraîner des perturbations importantes de l'écoulement des eaux en cas de déracinement, notamment le peuplier, sont proscrites.

#### Article 7

Les travaux et les ouvrages ne doivent pas créer d'érosion régressive ni de risques d'embâcles ni de perturbations significatives de l'écoulement des eaux à l'aval.

Le déclarant doit prendre toutes les précautions nécessaires afin de prévenir les pollutions accidentelles et les dégradations et désordres éventuels que les travaux ou l'ouvrage pourraient occasionner, au cours des travaux ainsi qu'après leur réalisation. Il doit en outre garantir une capacité d'intervention rapide de jour ou de nuit afin d'assurer le repliement des installations du chantier en cas de crue consécutive à un orage ou un phénomène pluvieux de forte amplitude.

#### Article 8

En cas d'incident lors des travaux, susceptible de provoquer une pollution accidentelle ou un désordre dans l'écoulement des eaux à l'aval ou à l'amont du site, le déclarant doit immédiatement interrompre les travaux ou l'incident provoqué et prendre les dispositions afin de limiter l'effet de l'incident sur le milieu et sur l'écoulement des eaux et afin d'éviter qu'il ne se reproduise. Il informe également, dans les meilleurs délais, le service chargé de la police de l'eau de l'incident et des mesures prises pour y faire face ainsi que les collectivités locales en cas d'incident à proximité d'une zone de baignade, conformément à l'article L. 211-5 du code de l'environnement.

### Section 3

#### Conditions de suivi des aménagements

##### et de leurs effets sur le milieu

#### Article 9

Le déclarant est tenu de laisser accès aux agents chargés du contrôle dans les conditions prévues à l'article L. 216-4 du code de l'environnement.

#### Article 10

A la fin des travaux, le déclarant adresse au préfet un compte rendu de chantier qu'il aura établi au fur et à mesure de l'avancement de celui-ci, dans lequel il retrace le déroulement des travaux, toutes les mesures qu'il a prises pour respecter les prescriptions ci-dessus ainsi que les effets qu'il a identifiés de son aménagement sur le milieu et sur l'écoulement des eaux. Ce compte rendu doit être gardé à la disposition du services chargés de la police de l'eau.

Lorsque les travaux sont réalisés sur une période de plus de six mois, le déclarant adresse au préfet un compte rendu d'étape à la fin de ces six mois puis tous les trois mois.



## Article 11

Le déclarant veille à ce que la dégradation éventuelle de son ouvrage ne représente pas de risques pour la sécurité publique au droit ou à l'aval de l'ouvrage, ni de risques de formation d'obstacles à l'écoulement des eaux, par effondrement ou transport de blocs solides, par exemple.

Dans les cas des techniques mixtes, le déclarant doit assurer un suivi attentif de l'évolution des végétaux et veiller à ce que leur croissance ne constitue pas d'obstacles à l'écoulement des eaux ni de risques d'embâcles. En cas d'utilisation de désherbants, le déclarant ne doit utiliser que les produits permettant de préserver la qualité des eaux. Les désherbants ne doivent pas être utilisés en période de hautes eaux, lorsqu'il y a risque de submersion des berges susceptible d'entraîner les produits directement dans le cours d'eau.

## Section 4

### Dispositions diverses

## Article 12

Les travaux ne doivent pas entraver l'accès et la continuité de circulation sur les berges, en toute sécurité et en tout temps aux agents habilités à la recherche et la constatation des infractions en application de l'article L. 216-3 du code de l'environnement, ainsi qu'aux agents chargés de l'entretien, sans préjudice des servitudes pouvant découler des autres réglementations en vigueur.

## Article 13

Le service chargé de la police des eaux peut, à tout moment, pendant et après les travaux, procéder à des contrôles inopinés notamment visuels, cartographiques et par analyses chimiques. Le déclarant permet aux agents chargés du contrôle de procéder à toutes les mesures de vérification et expériences utiles pour constater l'exécution des présentes prescriptions.

## Chapitre III

### Modalités d'application

## Article 14

*Abrogé*

## Article 15

Si au moment de la déclaration ou postérieurement, le déclarant veut obtenir la modification de certaines des prescriptions applicables aux travaux, il en fait la demande au préfet, qui statue par arrêté conformément à l'article 32 du décret n° 93-742 du 29 mars 1993 susvisé, dans le respect des principes de gestion équilibrée de la ressource en eau mentionnée à l'article L. 211-1 du code de l'environnement.

#### Article 16

Si les principes mentionnés à l'article L. 211-1 du code de l'environnement ne sont pas garantis par l'exécution des prescriptions du présent arrêté, le préfet peut imposer, par arrêté complémentaire, toutes prescriptions spécifiques nécessaires, y compris des expertises, en application de l'article 32 du décret n°93-742 du 29 mars 1993 susvisé.

#### Article 17

Lorsque le bénéfice de la déclaration est transmis à une autre personne que celle qui était mentionnée au dossier de déclaration, le nouveau bénéficiaire doit en faire la déclaration au préfet dans les trois mois qui suivent.

#### Article 18

Les dispositions du présent arrêté ne sont pas applicables aux installations, ouvrages, travaux et activités existants et légalement réalisés ou exercés à la date de publication du présent arrêté.

#### Article 19

Le directeur de l'eau est chargé de l'exécution du présent arrêté, qui sera publié au Journal officiel de la République française.