

Exploitation de lignite de SAINT DIDIER de la TOUR

SAINT-CLAIR-DE-LA-TOUR







ETUDE DÉTAILLÉE DES ALÉAS MINIERES

CARTOGRAPHIE DE L'ALÉA EFFONDREMENT LOCALISÉ

CARTE RÉVISÉE SUITE À LA CAMPAGNE DE FORAGES DE 2009

Légende :

Aléa effondrement localisé

-  Fort
-  Moyen
-  Faible
-  Faible sur travaux supposés
-  Limite de concession
-  Limite de commune

Orthophoto IGN - protocole MEDAD-MAP-IGN du 24 juillet 2007

Echelle : 1/10 000



Aout 2010

GEODERIS S2010/01DE-10RH.42320