

**Exploitation de lignite de SAINT DIDIER de la TOUR**







**SAINT-ANDRE-LE-GAZ**  
 ETUDE DÉTAILLÉE DES ALÉAS MINIERS

**CARTOGRAPHIE DE L'ALÉA  
 EFFONDREMENT LOCALISÉ**

CARTE RÉVISÉE SUITE À LA CAMPAGNE DE FORAGES DE 2009

Légende :

**Aléa effondrement localisé**

-  Fort
-  Moyen
-  Faible
-  Faible sur travaux supposés
-  Limite de concession
-  Limite de commune

Orthophoto IGN - protocole MEDAD-MAP-IGN du 24 juillet 2007

Echelle : 1/10 000

**GEODERIS**

GEODERIS S2010/6/DE-10RFA320

**DRIRE**  
 RHONE-ALPES  
 Aout 2010