

Exploitation de lignite de SAINT DIDIER de la TOUR

LA CHAPPELLE-DE-LA-TOUR





ETUDE DÉTAILLÉE DES ALÉAS MINIERS

CARTOGRAPHIE DE L'ALÉA TASSEMENT

CARTE RÉVISÉE SUITE À LA CAMPAGNE DE FORAGES DE 2009

Légende :

Aléa tassement

-  Faible
-  Faible sur travaux supposés
-  Limite de concession
-  Limite de commune

Orthophoto IGN - protocole MEDAD-MAP-IGN du 24 juillet 2007

Echelle : 1/10 000

