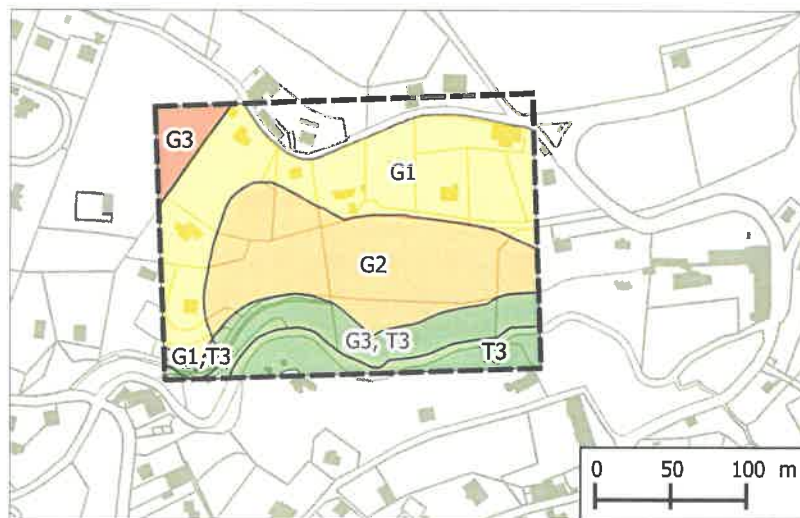


PLAN DE PREVENTION DES RISQUES NATURELS








COMMUNE DE THEYS

Hameau de Pontcharrin

PROJET DE MODIFICATION DE L'ALEA GLISSEMENTS DE TERRAIN



Légende

-  limites parcellaires
-  constructions
-  Périmètre d'étude
-  G1 : aléa faible de glissements de terrain
-  G2 : aléa moyen de glissements de terrain
-  G3 : aléa fort de glissements de terrain
-  T3 : aléa fort de crues des torrents et rivières torrentielles