

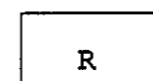
Commune de SAINT-MAXIMIN
PLAN DE PREVENTION DES RISQUES
NATURELS PREVISIBLES

ZONAGE REGLEMENTAIRE DU RISQUE
(sur fond cadastral)

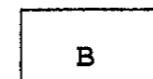
Légende :

PROJET

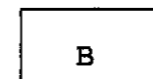
Niveau de contraintes *




Zones d'interdictions



**Zones de projet possible
sous maîtrise collective**



Zones de contraintes faibles



Zones sans contrainte spécifique

Nature du risque **

- M, m** : marécages
I', i' : inondation de plaine
 en pied de versant
T, t : crues des torrents
 et des rivières torrentielles
V, v : ruissellement sur versant
G, g : glissements de terrain
P, p : chutes de pierres

Chaque zone est référencée par deux indices alphabétiques au moins :

- * le premier correspond au niveau de contraintes à appliquer.
- ** le second à la nature du risque (caractère en minuscule pour les zones de faibles contraintes caractère en majuscule pour les autres cas), éventuellement complété par un indice numérique.

————— Limite entre les différentes zones

————— Limite à l'intérieur de chacune des zones

..... Limite communale

Réalisation : C. Vincent RTM38

Etabli le : FEVRIER 1998

Edition : C. Vincent RTM38

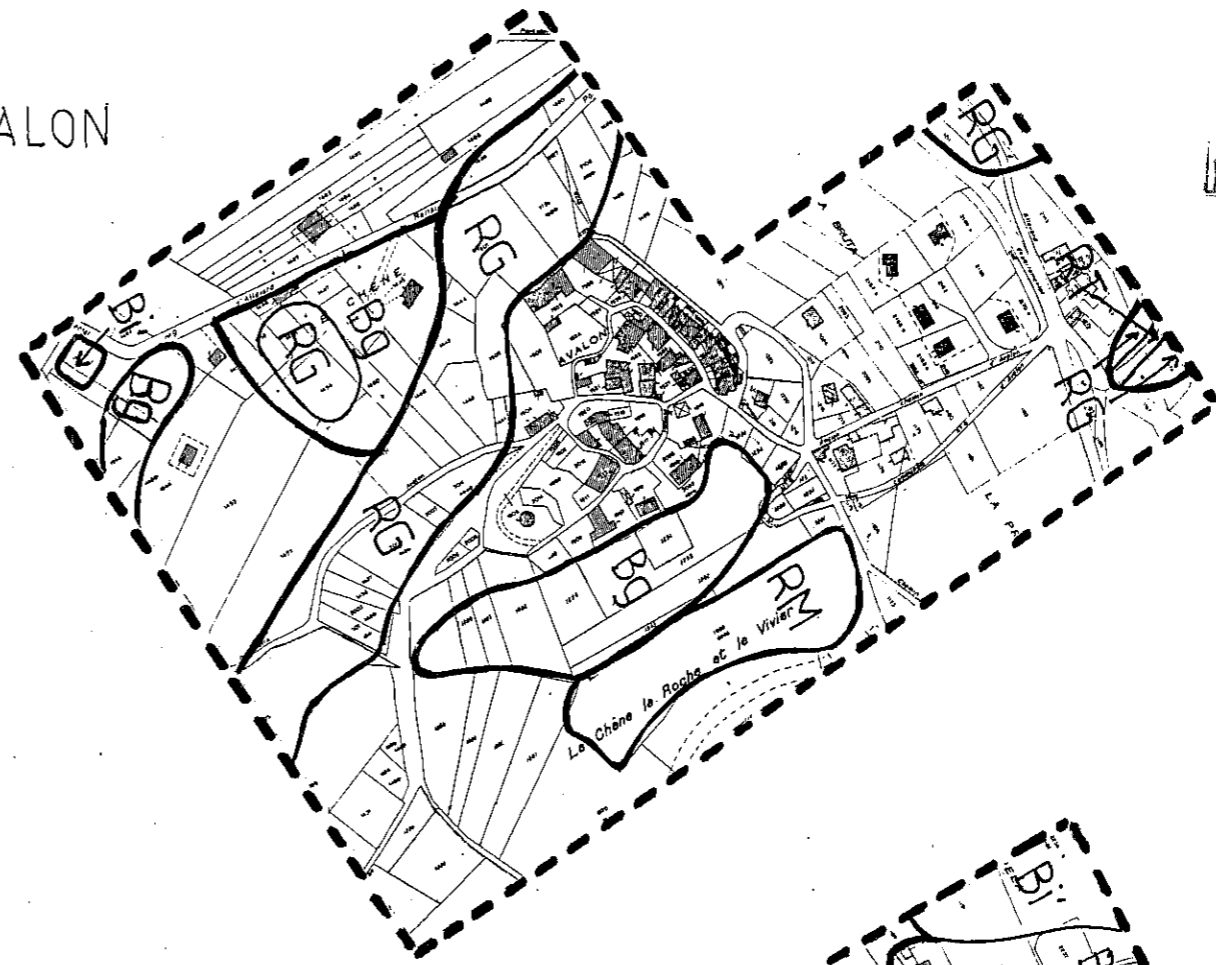
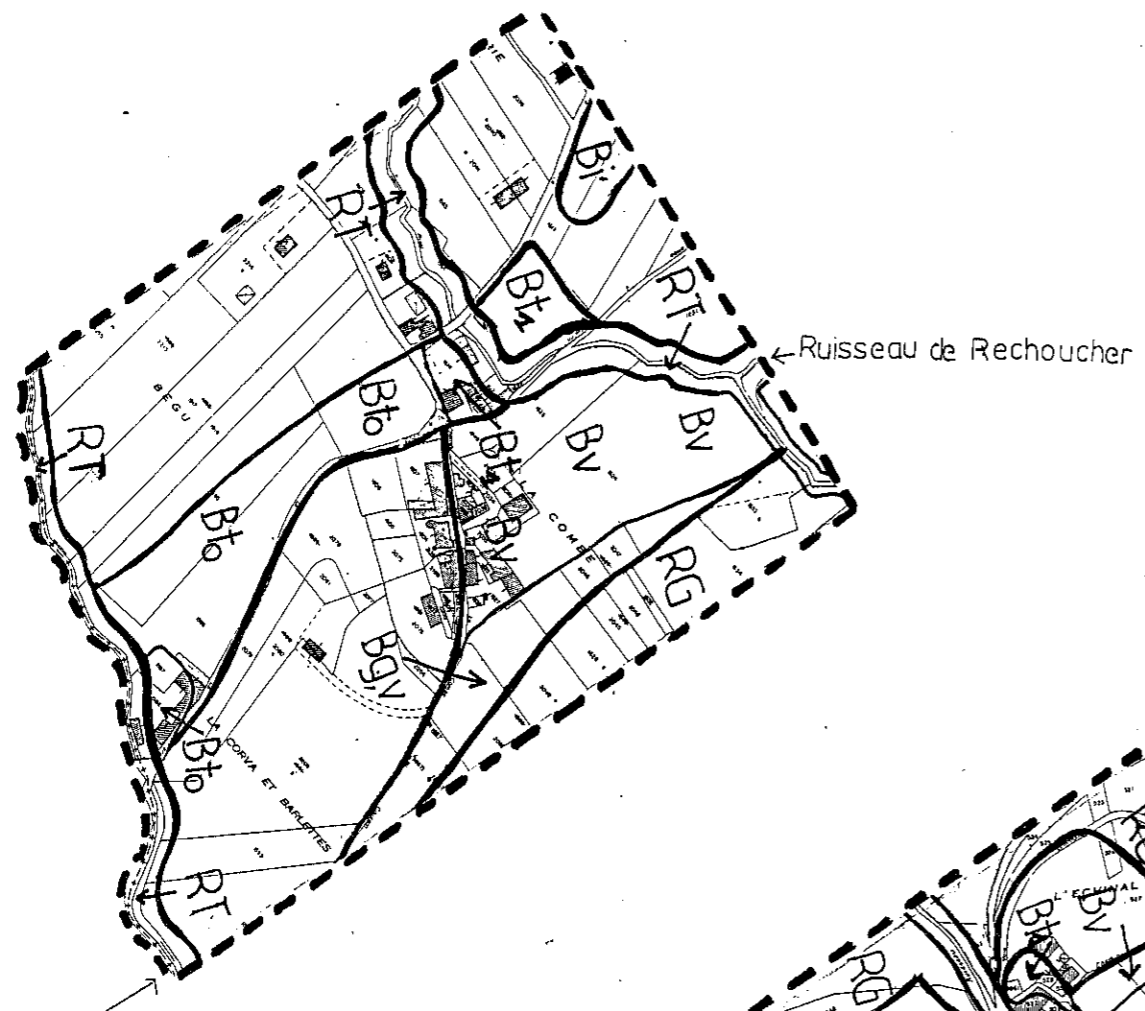
Modifié le :

Echelle : 1/5 000

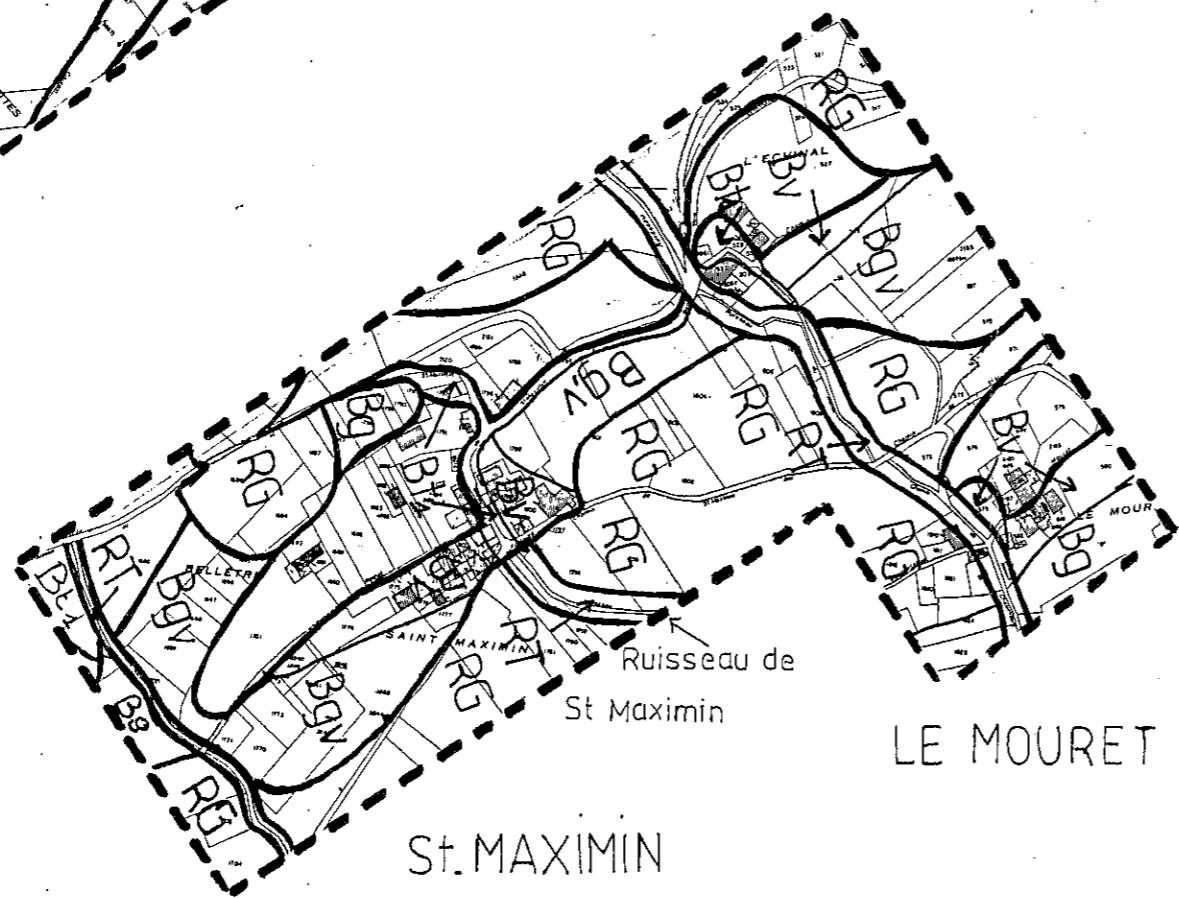
AVALON

PROJET

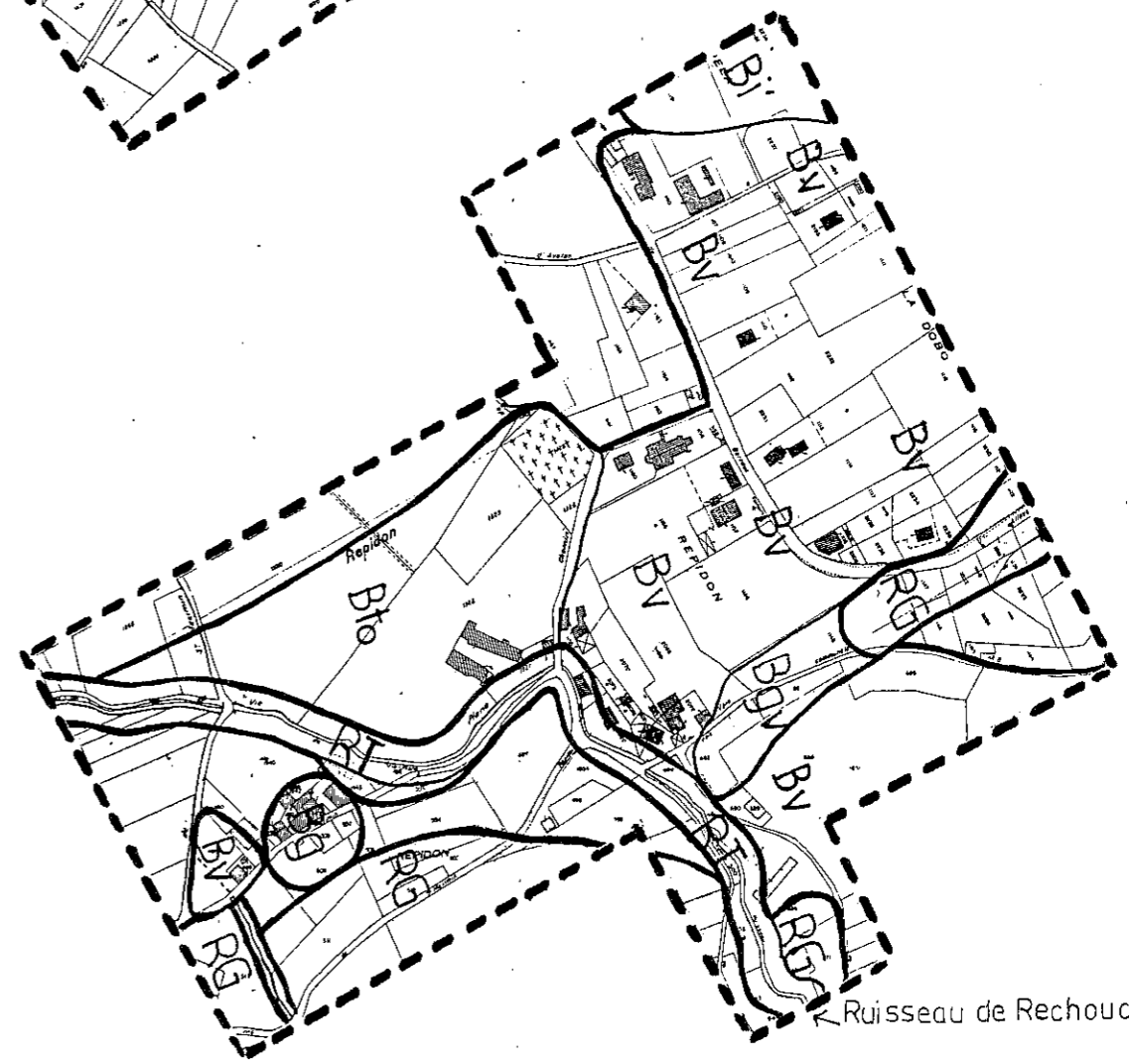
LA COMBE



Ruisseau de la Perriere



LE MOURET



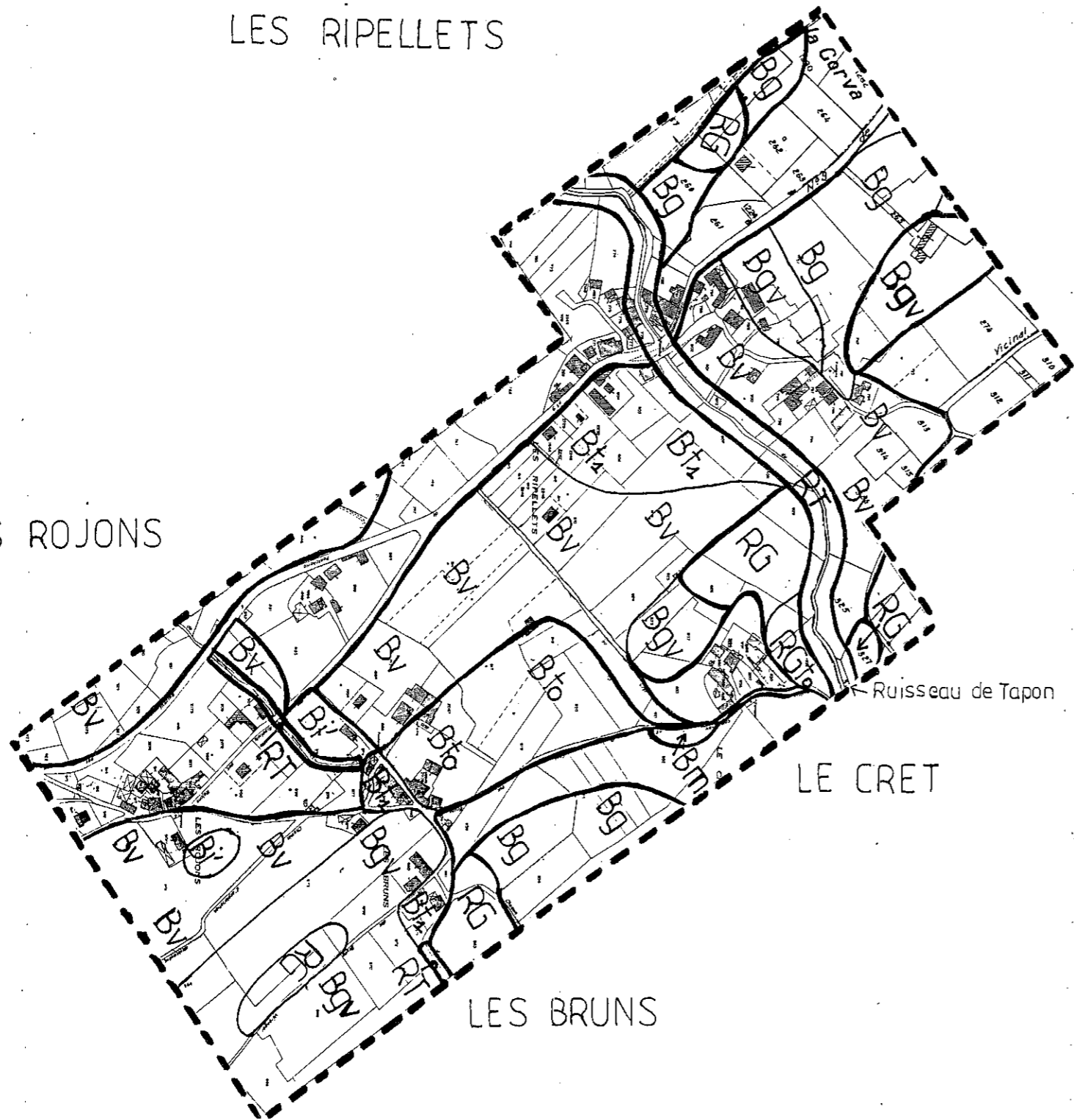
REPIDON



PROJET

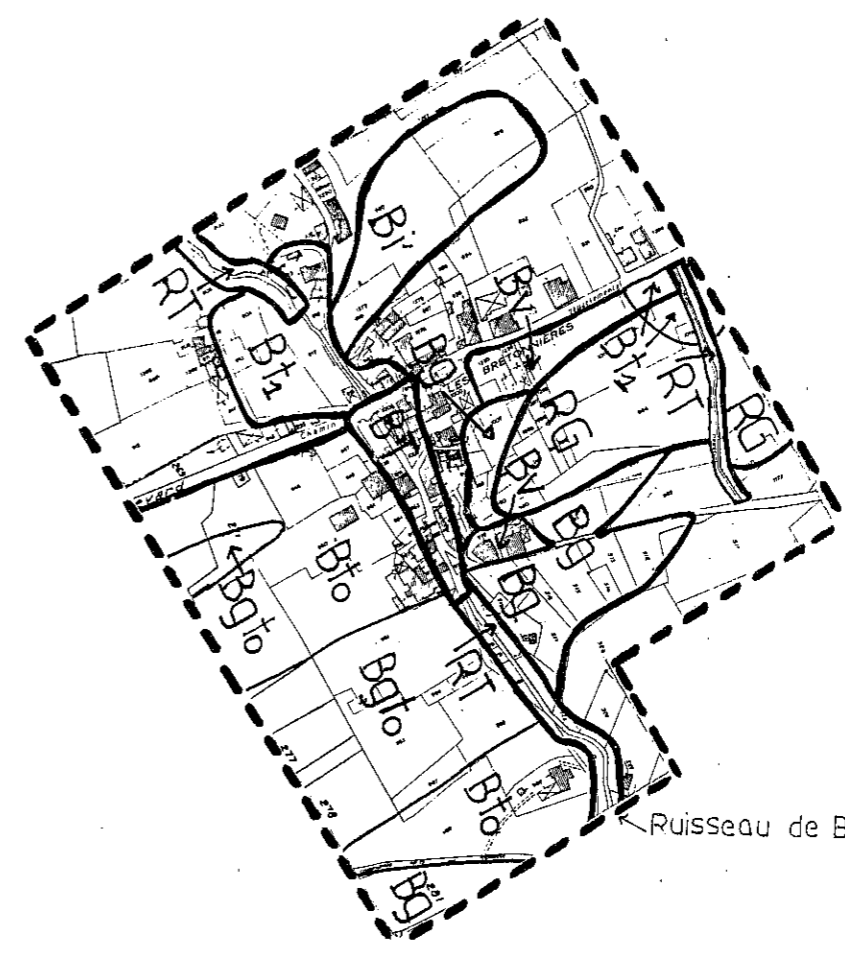
LES RIPELLETS

LES ROJONS



LE CRET

LES BRUNS



LES BRETONNIERES

