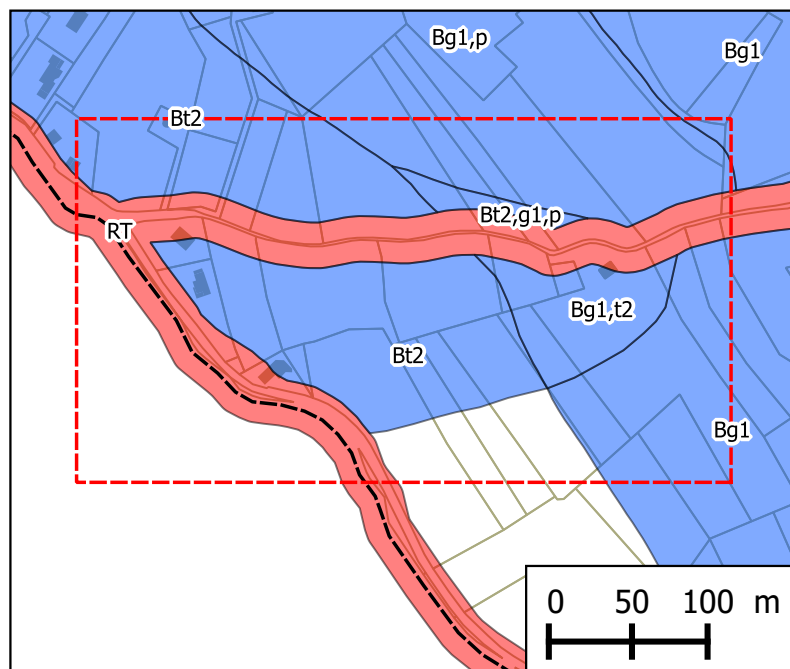


PORTER A CONNAISSANCE DES RISQUES NATURELS





COMMUNE DE SAINTE-AGNES

Nouvel aléa de crues des torrents et ruisseaux torrentiels suite à l'événement du 1er août 2014
Confluence du ruisseau du Grand Joly et du torrent du Vorz



ZONAGE REGLEMENTAIRE



Légende

-  limite communale
-  limites parcellaires
-  constructions
-  périmètre d'étude

Zonage réglementaire :

-  RT : zone interdite à la construction
-  Bt2, Bg1, Bp : zones constructibles avec prescriptions