

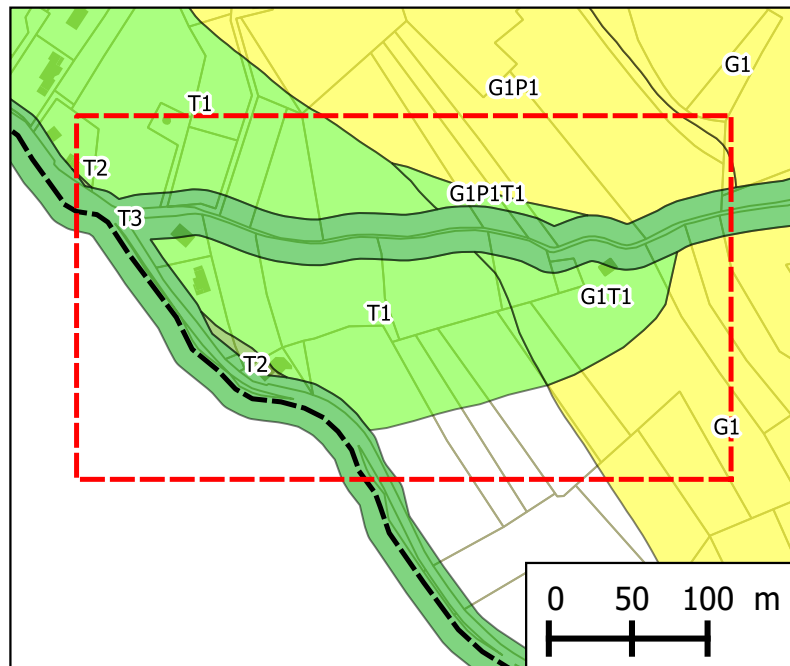
PORTER A CONNAISSANCE DES RISQUES NATURELS

COMMUNE DE SAINTE-AGNES





Nouvel aléa de crues des torrents et ruisseaux torrentiels suite à l'événement du 1er août 2014

Confluence du ruisseau du Grand Joly et du torrent du Vorz






CARTE D'ALEA



Légende

-  limite communale
-  limites parcellaires
-  constructions
-  périmètre d'étude

niveau d'aléa :

-  T1 : aléa faible de crues des torrents et ruisseaux torrentiels
-  T2 : aléa moyen de crues des torrents et ruisseaux torrentiels
-  T3 : aléa fort de crues des torrents et ruisseaux torrentiels
-  G1 : aléa faible de glissements de terrain
-  P1 : aléa faible de chutes de pierres et de blocs