de LYON

RHONE-SAONE Canal du Rhône
au Rhin (1ère section)

L'Ingénieur en Chef
J. MAYNADIE

FLEUVE LE RHONE

Zones submersibles

Plan établi en application
du décret du 20 Octobre 1937

Départements : RHONE - LOIRE - ISERE
(A l'aval de LYON)

PLAN RECTIFIE APRES ENQUETE PUBLIQUE LOCALE

ECHELLE : 1/25.000

Retranscription du Plan de Surfaces Submersibles (P.S.S.) approuvé par arrêté du 27/08/1986

Dressé par l'Ingénieur d'Arrondissement
suivant étude réalisée par
la Compagnie Nationale du Rhône

LYON le 11 AVRIL 1985

R. RENOULT

Présenté par l'Ingénieur en Chef
soussigné.

LYON le 12 AVRIL 1985

J. MAYNADIE

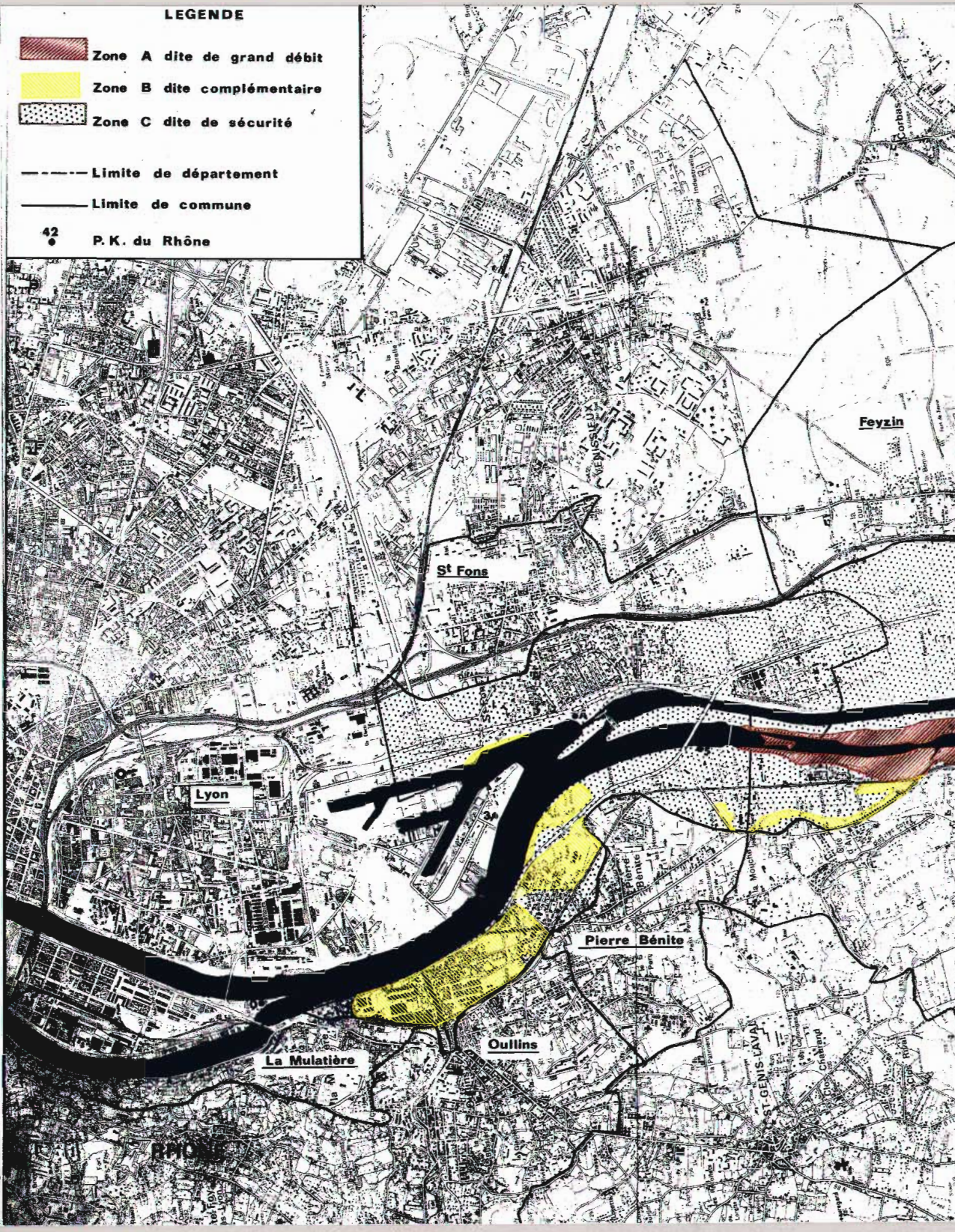
LEGENDE
Zone A dite de grand débit
Zone B dite complémentaire
Zone C dite de sécurité
Limite de département
Limite de commune
42
P. K. du Rhône
Feyzin
St Fons
Lyon
Pierre Bénite
Oullins
La Mulatière
ST GENIS-LAVAL
RHONE

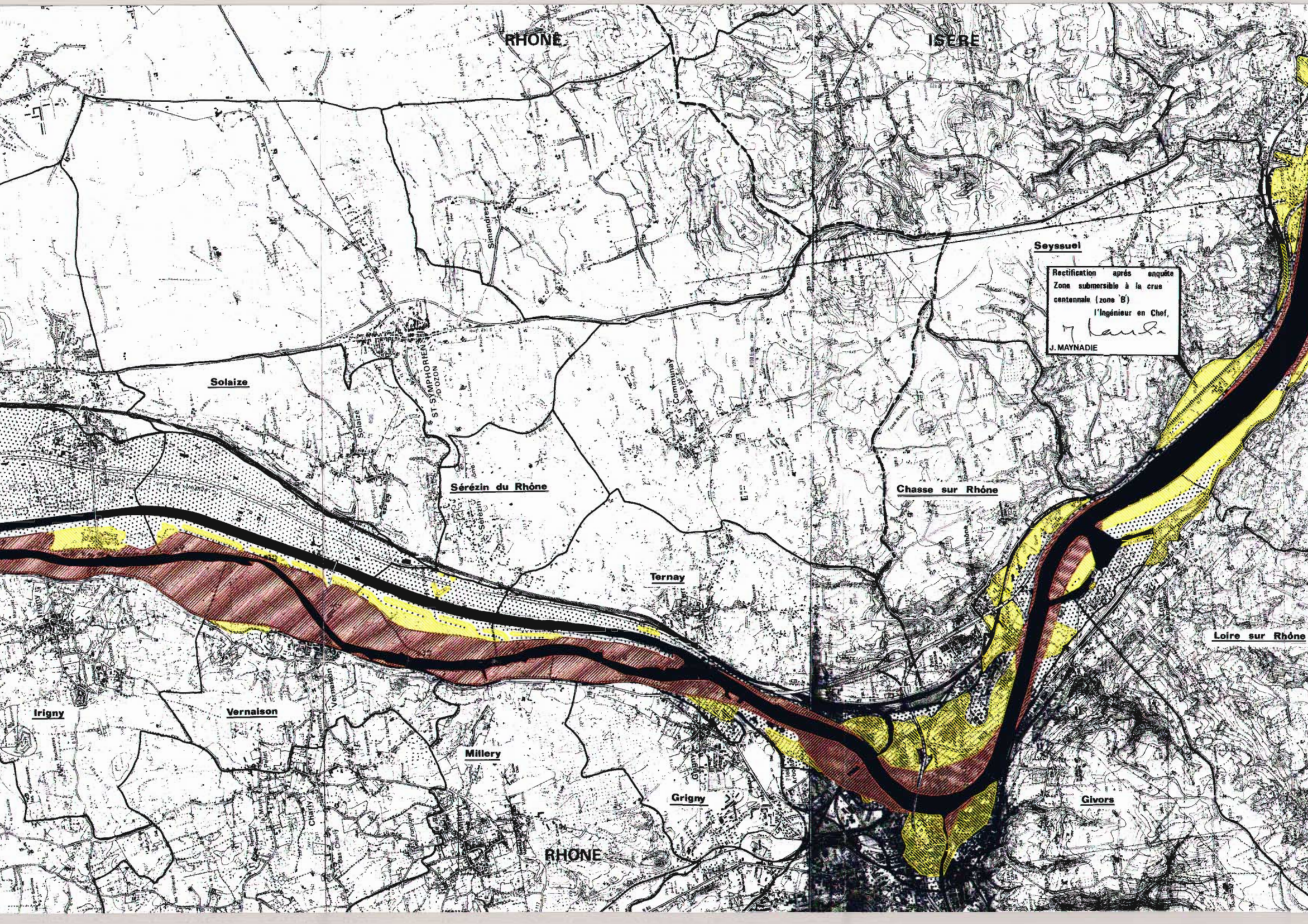

RHONE
ISERE
Seyssuel
Solaize
ST SYMPHORIEN D'OZON
Simandres
Communay
Sérézin du Rhône
Chasse sur Rhône
Ternay
Loire sur Rhône
Irigny
Vernaison
Millery
Grigny
Givors
RHONE

Rectification aprés enquête
Zone submersible à la crue centennale (zone 'B')
l'Ingénieur en Chef,
J. MAYNADIE

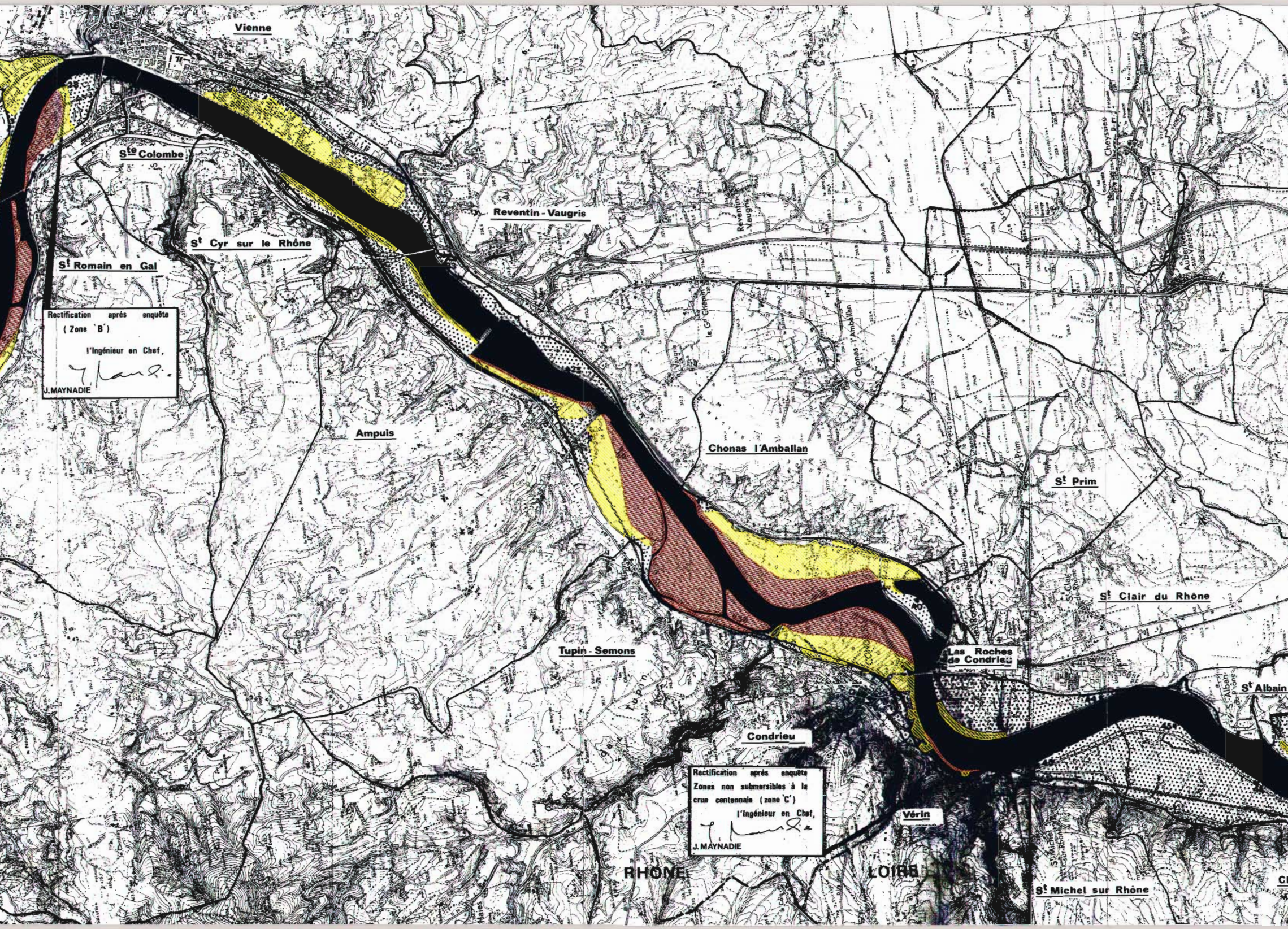
Vienne
Ste Colombe
Reventin - Vaugris
St Cyr sur le Rhône
St Romain en Gal
Ampuis
Chonas l'Amballan
St Prim
St Clair du Rhône
Les Roches de Condrieu
Tupin - Semons
Condrieu
St Albain
Vérin
RHONE
LOIRE
St Michel sur Rhône
Cheyssieu
Auberives
Reventin Vaugris
Chonas l'Amballan

Rectification après enquête
(Zone `B´)
l'Ingénieur en Chef,
J. MAYNADIE

Rectification après enquête
Zones non submersibles à la crue centennale (zone 'C')
l'Ingénieur en Chef,
J. MAYNADIE

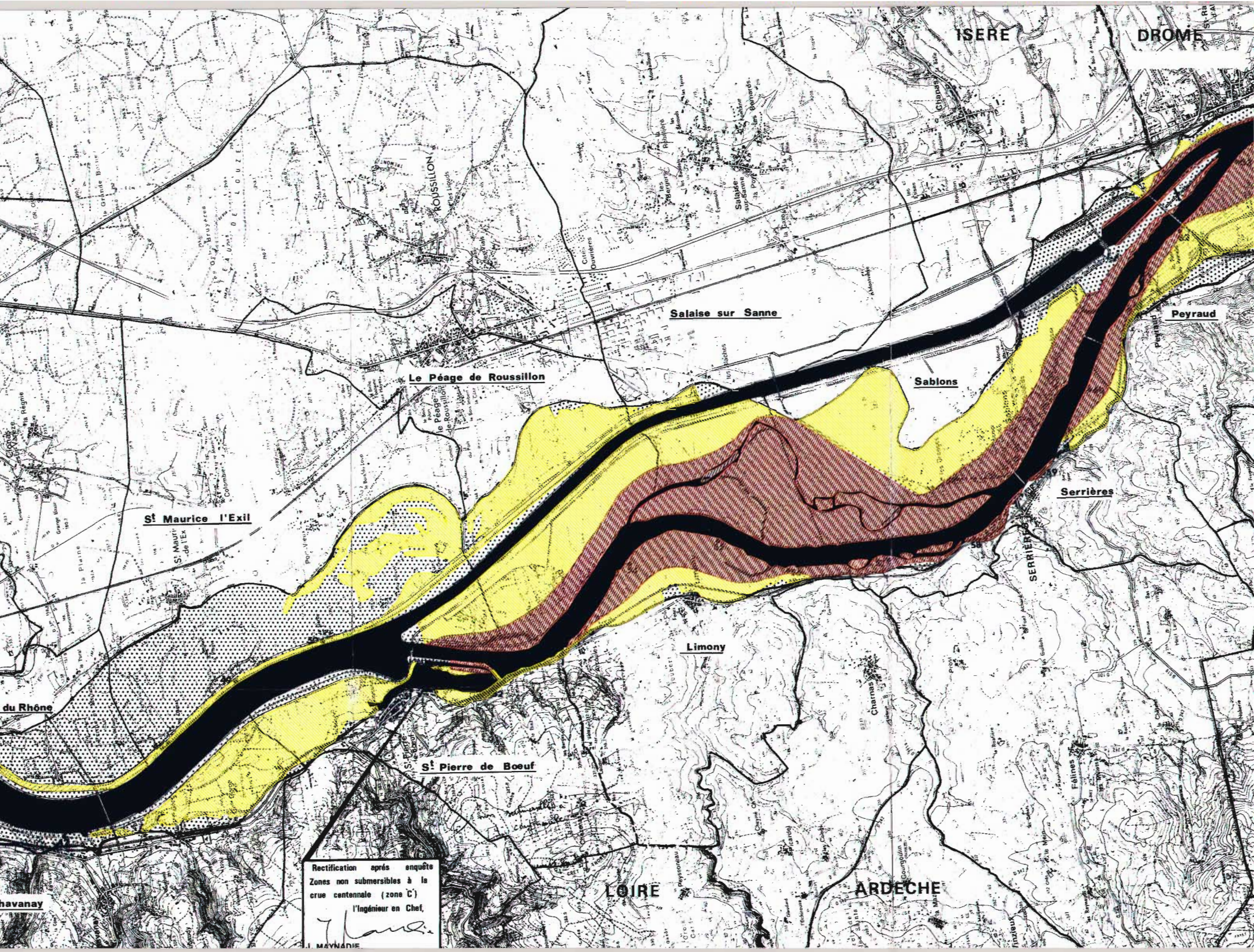
ISERE
DROME
ROUSSILLON
Salaise sur Sanne
Peyraud
Le Péage de Roussillon
Sablons
Serrières
SERRIERES
St Maurice l'Exil
Limony
du Rhône
St Pierre de Boeuf
Charnas
Félines
LOIRE
ARDECHE
havanay

Rectification aprés enquête
Zones non submersibles à la crue centennale (zone C')
l'Ingénieur en Chef,

J. MAYNADIE