

TRÉMINIS







ISERE

RISQUES NATURELS

COMMUNE DE: tréminis

Ministère de l'Équipement et du Logement - Groupe d'Étude et de Programmation - 9 quai Créqui, 38 GRENOBLE -

l
é
g
e
n
d
e

-  ZONES DANGEREUSES
GLISSEMENTS DE TERRAINS
CHUTES DE PIERRES
ÉBOULEMENTS
-  ZONES DE DÉROCHEMENTS
-  ZONES D'INONDATIONS
-  COULOIRS D'AVALANCHES
-  COULEES TORRENTIELLES
-  LIMITE COMMUNALE

10 MARS 1971
10 MARS 1971
10 MARS 1971

ECHELLE: 1/12 500
LE 27.5.70

