










# RISQUES NATURELS

## Commune de : SAINTE-MARIE-D'ALLOIX 38417

MINISTÈRE DE L'AMÉNAGEMENT DU TERRITOIRE  
DE L'ÉQUIPEMENT DU LOGEMENT ET DU TOURISME  
groupe d'études et de programmation (cellule réseaux-servitudes)  
9, quai Créqui - 38000 GRENOBLE

### LEGENDE

CODE DU  
RÈGLEMENT  
(chapitre)

- |   |   |   |
|---|---|---|
| 1 |    | SURFACES SUBMERSIBLES   |
|   | <i>bleu</i>   |   |
| 2 |    | ZONES MARECAGEUSES  |
| 3 |  | ZONES DE DEBORDEMENT DE TORRENTS                                      |
|   | <i>violet</i>   |   |
| 4 |  | ZONES D'INSTABILITE DU LIT DES TORRENTS                               |
| 5 |  | ZONES DE GLISSEMENT DE TERRAIN  |
| 2 |  |   |
| 6 |  | ZONES DANGEREUSES {<br>éboulements<br>chutes de pierres<br>avalanches |
| 2 |  |   |
|   |  | LIMITES COMMUNALES  |

échelle :  
1/10.000

établi le :  
17.10.1977

modifié le :  
22.12.1977

Vu pour être annexé à mon  
arrêté en date de ce jour,  
Grenoble, le 18 MAI 1978  
Pour le Préfet :  
Le Chef de Bureau délégué.

