





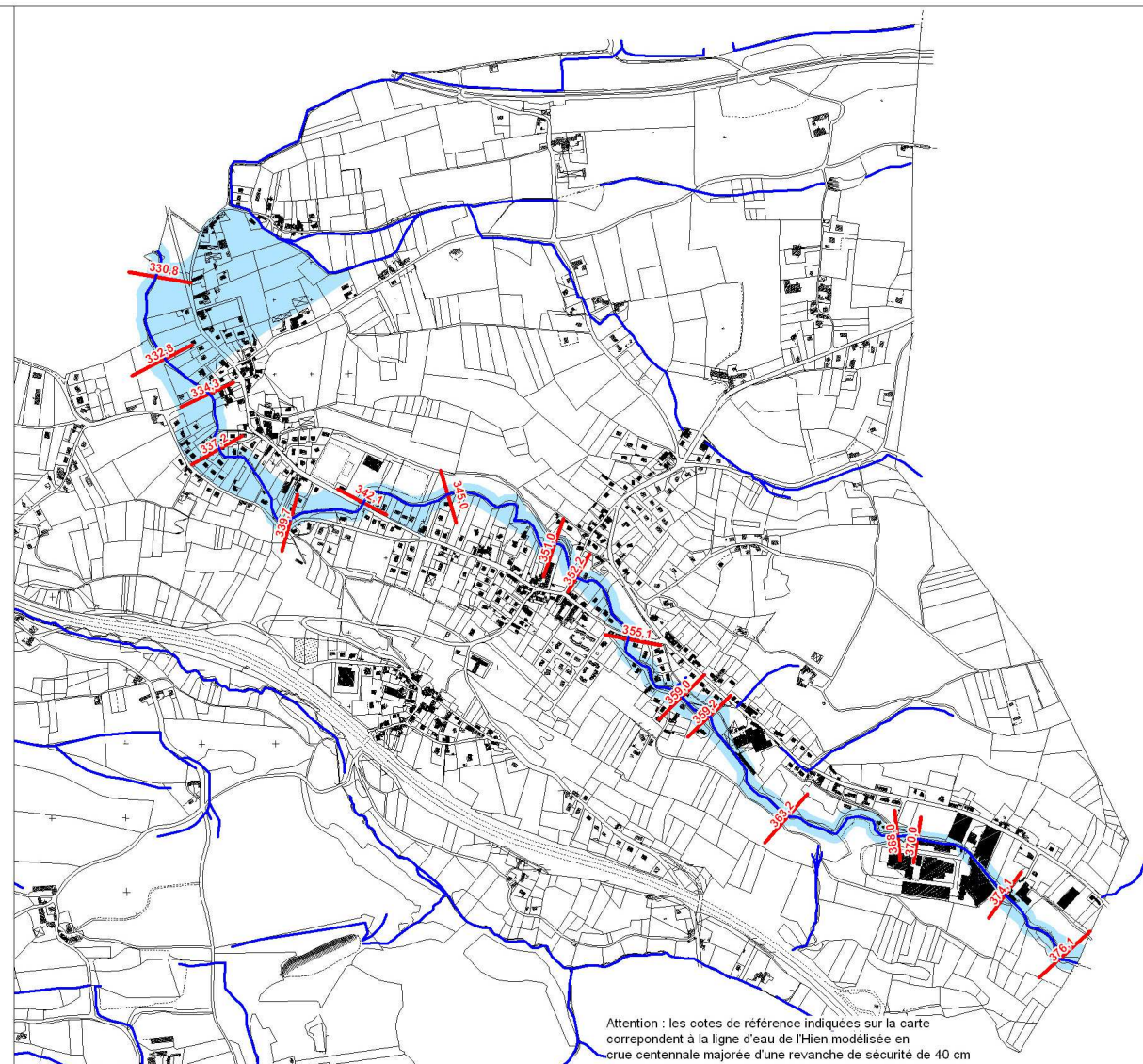
Commune de Saint-Victor-de-Cessieu

PLAN DE PRÉVENTION DES RISQUES NATURELS PRÉVISIBLES

CARTE DES COTES DE RÉFÉRENCE EN CRUE CENTENNALE DE L'HIEU (Rattachement NGF)

Légende :

| | |
|---|--|
|  | Cours d'eau |
|  | Enveloppe de zone inondable en crue centennale |
|  | Profils en travers |
|  | Cote de référence |



Attention : les cotes de référence indiquées sur la carte correspondent à la ligne d'eau de l'Hieu modélisée en crue centennale majorée d'une revanche de sécurité de 40 cm

| | | | | |
|---|---------|---------|--|--|
| Etude : 04.G.7.3.161 | | |  GEOPLUS, SOCIÉTÉ D'ÉTUDES Agence de GRENOBLE 14 A, rue de Mayencin 38400 SAINT MARTIN D'HERES Tél. 04 38 37 00 11-Fax: 04 38 37 00 44 | Agence de LYON 39, rue Damer 69007 LYON Tél. 04 78 69 36 62-Fax: 04 78 69 36 62 |
| Date | Dessiné | Vérifié | | |
| 02/2005 | PM | AA | Siège social Allée du Vivarais - ZI Sud - B.P.172 26304 BOURG DE PEAGE cedex Tél. 04 75 72 80 00-Fax: 04 75 72 80 05 | |
| Modifié | Dessiné | Vérifié | | |
| 05/2005 | PM | AA | | |
| 10/2005 | PM | AA | | |
| 05/2006 | PM | AA | | |
| Ech : 1/10 000 | | | | |
|  | | | | |
| | | | Plan n°2 | |