










RISQUES NATURELS

Commune de LA BUISSIÈRE

MINISTÈRE DE L'AMÉNAGEMENT DU TERRITOIRE
DE L'ÉQUIPEMENT, DU LOGEMENT ET DU TOURISME
groupe d'études et de programmation (cellule réseaux servitudes)
9, quai Créquy - 38000 GRENOBLE

L
E
G
E
N
D
E

1		SURFACES SUBMERSIBLES
2		ZONES MARÉCAIQUES
3		ZONES DE DÉBOULEMENT DE TORRENTS
4		ZONES D'INSTABILITÉ DU LIT DES TORRENTS
5		ZONES DE GLISSEMENT DE TERRAIN
6		
7		ZONES DANGEREUSES { éboulements chutes de pierres avalanches
8		
		LIMITES COMMUNALES

échelle : 1/10.000

établi le : 12.12.1977

modifié le : 27.12.1979

