



Département de l'Isère


Sites avec suivi des phénomènes de mouvements de terrain (glissements, éboulements)



N°	INSEE	COMMUNE	SITE	OPERATEUR
1	38023	Avignonet	Combe du Mas	RTM
2	38567	Chamrousse	Chambre-Chien	CEREMA
3	38567	Chamrousse	Cime des Fraches	CEREMA
4	38567	Chamrousse	Rocher de l'Homme	CEREMA
5	38116	Cognet	Cognet	RTM
6	38128	Corps	Glissement de la Sézia	CEREMA
7	38173	Le Freney-d'Oisans	Versant sud de la Croix de Cassini	RTM/CEREMA
8	38131	Les Côtes-d'Are	Les Côtes-d'Are	RTM
9	38132	Les Côtes-de-Corps	Glissement des Touches	CEREMA
10	38132	Les Côtes-de-Corps	Les Côtes-de-Corps	RTM
11	38253	Les-Deux-Alpes	Mont-de-Lans	RTM
12	38253	Les-Deux-Alpes	Venosc	RTM
13	38212	Livet-et-Gavet	Pointe de l'Aiguille	CEREMA
14	38212	Livet-et-Gavet	Tête-de-Sauve / Couloir du Serpent	CEREMA
15	38237	Mizoën	Chambon (tunnel)	CEREMA
16	38237	Mizoën	Clot du Pertuis	CEREMA
17	38273	Nantes-en-Ratier	Nantes-en-Ratier	RTM
18	38299	Pellafol	Pellafol	RTM
19	38313	Ponsonnas	Ponsonnas	RTM
20	38329	Quet-en-Beaumont	Glissement de Quet-en-Beaumont	CEREMA
21	38329	Quet-en-Beaumont	Quet-en-Beaumont	RTM
22	38375	Saint-Christophe-en-Oisans	Falaise des Fontaines Bénites	CEREMA
23	38391	Saint-Guillaume	Saint-Guillaume	RTM
24	38413	Saint-Laurent-en-Beaumont	Glissement de Charleix	CEREMA
25	38419	Saint-Martin-de-Clelles	Saint-Martin-de-Clelles	RTM
26	38478	Séchilienne	Ruines de Séchilienne	CEREMA
27	38486	Seyssins	Seyssins	RTM
28	38492	Sinard	Combe du Champ du Mouton	RTM
29	38549	Villard-Notre-Dame	Combe de Charmonetier	CEREMA

 site suivi pour le compte des communes
 site suivi pour le compte de l'Etat

0 5 10 km



Sources : DDT38/SSR-RTM-CEREMA
 Direction Départementale des Territoires
 © IGN-BdTopo - © IGN-SCAN25 gris
 DDT38/SAET/SIG-Obs - 18 juin 2020