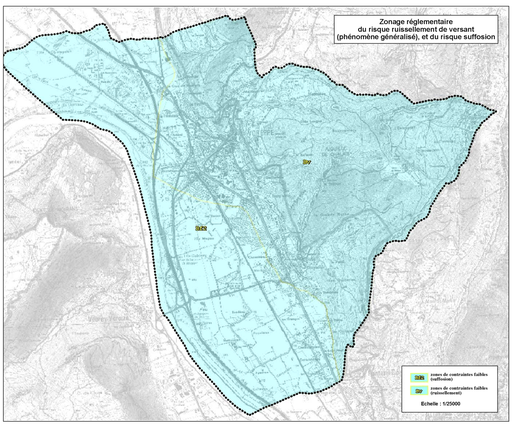

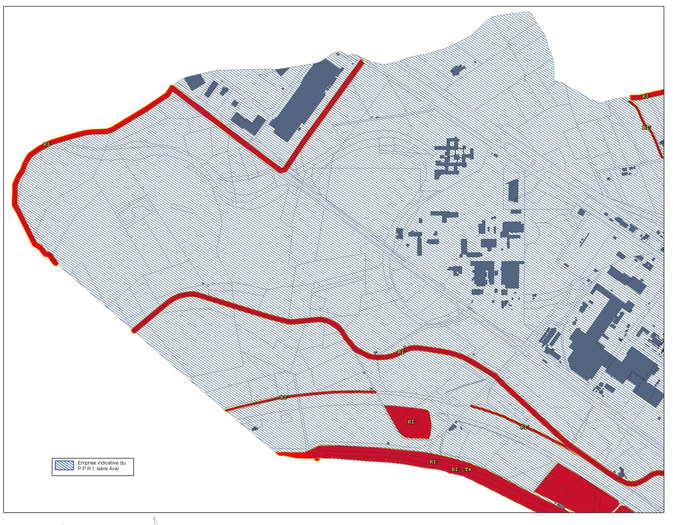

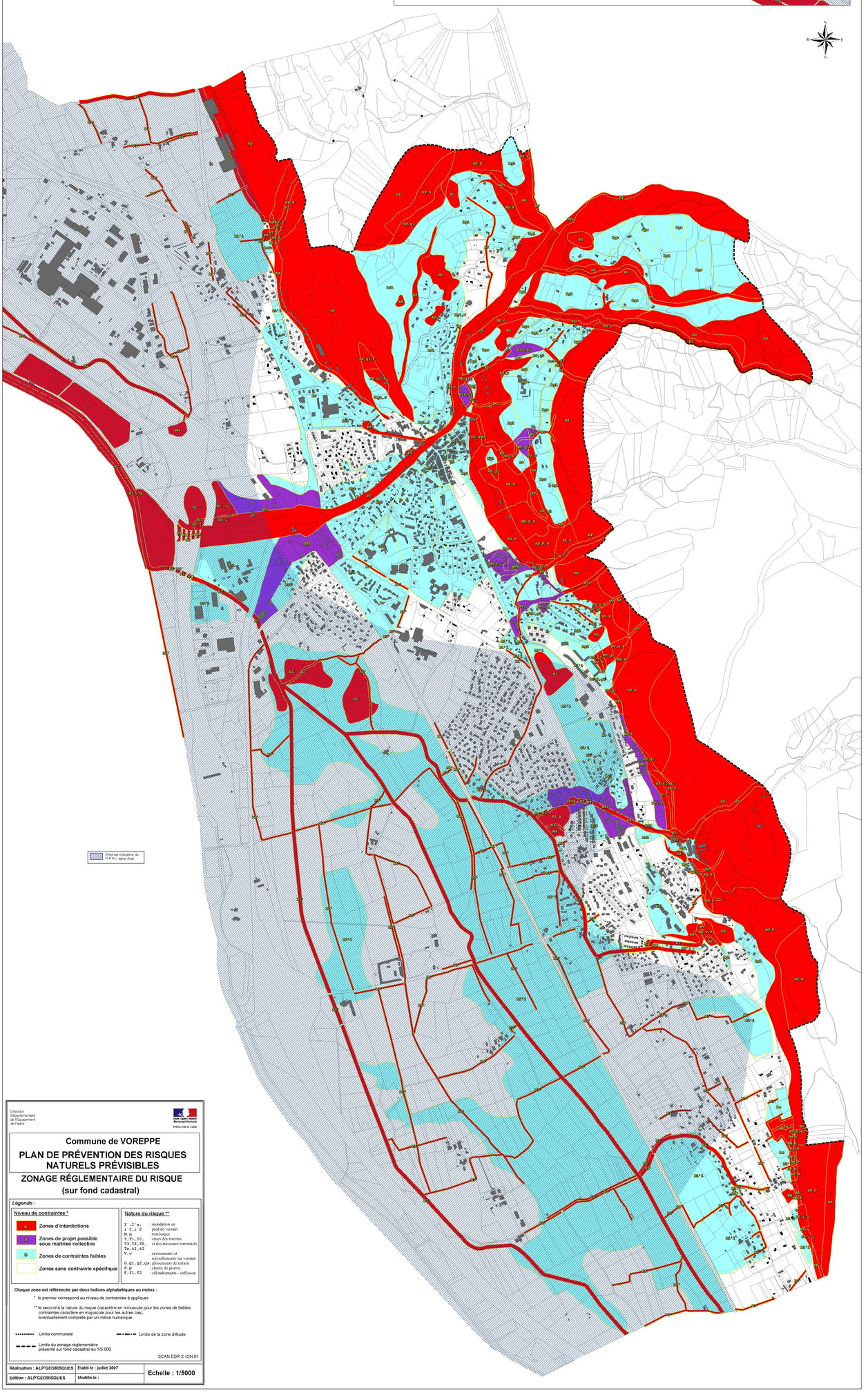

Direction Départementale de l'Equipement de l'Isère

Préfecture de l'Isère

Commune de VOREPPE

PLAN DE PRÉVENTION DES RISQUES NATURELS PRÉVISIBLES

ZONAGE RÉGLEMENTAIRE DU RISQUE (sur fond cadastral)

Légende :

Niveau de contraintes *

- R : Zones d'interdictions
- B : Zones de projet possible sous maitrise collective
- Bl : Zones de contraintes faibles
- Zones sans contrainte spécifique

Nature du risque **

I',i'a, i'1,i'2	: inondation en pied de versant
M,m,	: marécages
T,T1,T2, T3,T4,T5, Ta,t1,t2 V,v	: crues des torrents et des ruisseaux torrentiels
G,g1,g2,ga :	ravinements et ruissellements sur versant glissements de terrain
P,p, F,f1,f2	: chutes de pierres : effondrements - suffosion

Chaque zone est référencée par deux indices alphabétiques au moins :

* le premier correspond au niveau de contraintes à appliquer.

** le second à la nature du risque (caractère en minuscule pour les zones de faibles contraintes caractère en majuscule pour les autres cas), éventuellement complété par un indice numérique.

Limite communale — Limite de la zone d'étude

Limite du zonage réglementaire présenté sur fond cadastral au 1/5 000

SCAN EDR © IGN 01

Réalisation : ALPGEORISQUES	Etabli le : juillet 2007	Echelle : 1/5000
Edition : ALPGEORISQUES	Modifié le :	