



*Liberté • Égalité • Fraternité*  
RÉPUBLIQUE FRANÇAISE

ISÈRE

RECUEIL DES ACTES  
ADMINISTRATIFS  
N°38-2018-157

PUBLIÉ LE 27 DÉCEMBRE 2018

# Sommaire

## Préfecture de l'Isère

- 38-2018-12-19-018 - Arrêté instituant des servitudes d'utilité publique prenant en compte la maîtrise des risques autour des canalisations de transport de gaz naturel ou assimilé, d'hydrocarbures et de produits chimiques dans les communes LES a O (38 pages) Page 3
- 38-2018-12-19-019 - Arrêté instituant des servitudes d'utilité publique prenant en compte la maîtrise des risques autour des canalisations de transport de gaz naturel ou assimilé, d'hydrocarbures et de produits chimiques dans les communes P à R (42 pages) Page 42

Préfecture de l'Isère

38-2018-12-19-018

Arrêté instituant des servitudes d'utilité publique prenant en compte la maîtrise des risques autour des canalisations de transport de gaz naturel ou assimilé, d'hydrocarbures et

*Arrêté instituant des servitudes d'utilité publique prenant en compte la maîtrise des risques autour des canalisations de transport de gaz naturel ou assimilé, d'hydrocarbures et de produits chimiques dans les communes LES a O*

PRÉFET DE L'ISÈRE

Préfecture de l'Isère  
Direction des Relations avec les Collectivités  
Droits des sols et animation juridique

UD DREAL 38  
Pôle Risques Technologiques  
Affaire suivie par : Alexis Miller  
Tél. : 04 76 69 34 02  
Fax : 04 38 49 91 95  
courriel : alexis.miller@developpement-durable.gouv.fr

ARRÊTÉ PRÉFECTORAL N°

---

**instituant des servitudes d'utilité publique prenant en compte la maîtrise des risques autour des canalisations de transport de gaz naturel ou assimilé, d'hydrocarbures et de produits chimiques sur la commune de Les Côtes-d'Areÿ**

---

**LE PRÉFET DE L'ISÈRE**  
Chevalier de la Légion d'Honneur  
Officier de l'Ordre National du Mérite

**VU** le code de l'environnement, et notamment ses articles L.555-16, R.555-30 à R.555-31 ;

**VU** le code de l'urbanisme notamment ses articles L.101-2, L.132-1, L.132-2, L.151-1 et suivants, L.153-60, L.161-1 et suivants, L.163-10, R.431-16 ;

**VU** le code de la construction et de l'habitation, notamment ses articles R.122-22 et R.123-46 ;

**VU** l'arrêté du 5 mars 2014 définissant les modalités d'application du chapitre V du titre V du livre V du code de l'environnement et portant règlement de la sécurité des canalisations de transport de gaz naturel ou assimilé, d'hydrocarbures et de produits chimiques ;

**VU** l'arrêté préfectoral 38-2017-03-15-016 du 15 mars 2017 instituant les servitudes d'utilité publique prenant en compte la maîtrise des risques autour des canalisations de transport de gaz naturel ou assimilé, d'hydrocarbures et de produits chimiques sur la commune des Côtes-d'Areÿ ;

**VU** le rapport de la direction régionale de l'environnement, de l'aménagement et du logement de la région Auvergne-Rhône-Alpes, en date du 25 octobre 2018 ;

**VU** l'avis émis par le conseil départemental de l'environnement et des risques sanitaires et technologiques de l'Isère le 6 décembre 2018 ;

**CONSIDÉRANT** que selon l'article R.555-30 b du code de l'environnement pris en application du troisième alinéa de l'article L.555-16, trois périmètres à l'intérieur desquels s'appliquent les dispositions en matière de maîtrise de l'urbanisation, sont définis ; les critères de ces périmètres sont déterminés par les risques susceptibles d'être créés par une canalisation de transport en service, notamment les risques d'incendie, d'explosion ou d'émanation de produits toxiques, menaçant gravement la santé ou la sécurité des personnes ;

**CONSIDÉRANT** que selon l'article L.555-16 du code de l'environnement, les canalisations de transport de gaz naturel ou assimilé, d'hydrocarbures et de produits chimiques doivent faire l'objet d'institution de servitudes d'utilité publique relatives à la maîtrise de l'urbanisation en raison des dangers et des inconvénients qu'elles présentent ;

Sur proposition du secrétaire général de la préfecture de l'Isère ;

## ARRÊTE

### ARTICLE 1<sup>ER</sup> – INSTAURATION DES SERVITUDES

Des servitudes d'utilité publique (SUP) sont instituées dans les zones d'effets générées par les phénomènes dangereux susceptibles de se produire sur les canalisations de transport décrites ci-après, conformément aux distances figurant dans les tableaux ci-dessous et reproduites sur la carte annexée au présent arrêté.

### ARTICLE 2 – NATURE DES SERVITUDES

Conformément à l'article R.555-30 b) du code de l'environnement, les servitudes sont les suivantes, en fonction des zones d'effets :

**Servitude SUP1**, correspondant à la zone des premiers effets létaux (PEL) en cas de phénomène dangereux de référence majorant au sens de l'article R.555-10-1 du code de l'environnement :

La délivrance d'un permis de construire relatif à un établissement recevant du public susceptible de recevoir plus de 100 personnes ou à un immeuble de grande hauteur et son ouverture est subordonnée à la fourniture d'une analyse de compatibilité ayant reçu l'avis favorable du transporteur ou, en cas d'avis défavorable du transporteur, l'avis favorable du Préfet rendu au vu de l'expertise mentionnée au III de l'article R 555-31 du code de l'environnement.

L'analyse de compatibilité est établie conformément aux dispositions de l'arrêté ministériel du 5 mars 2014 susvisé.

**Servitude SUP2**, correspondant à la zone des premiers effets létaux (PEL) en cas de phénomène dangereux de référence réduit au sens de l'article R.555-10-1 du code de l'environnement :

L'ouverture d'un établissement recevant du public susceptible de recevoir plus de 300 personnes ou d'un immeuble de grande hauteur est interdite.

**Servitude SUP3**, correspondant à la zone d'effets létaux significatifs (ELS) en cas de phénomène dangereux de référence réduit au sens de l'article R.555-10-1 du code de l'environnement :

L'ouverture d'un établissement recevant du public susceptible de recevoir plus de 100 personnes ou d'un immeuble de grande hauteur est interdite.

### ARTICLE 3 – ZONES DE SERVITUDES

Seules les distances SUP1 sont reproduites dans la carte annexée au présent arrêté.

Les restrictions supplémentaires fixées par l'article 2 pour les projets d'urbanisme dont l'emprise atteint les SUP2 ou SUP3 sont mises en œuvre dans le cadre de l'instruction de l'analyse de compatibilité obligatoire pour tout projet dont l'emprise atteint la SUP1.

NOTA : Dans les tableaux ci-dessous :

- PMS : Pression Maximale de Service de la canalisation
- DN : Diamètre Nominal de la canalisation.
- Distances S.U.P : Distances en mètres de part et d'autre de la canalisation définissant les limites des zones concernées par les servitudes d'utilité publique.

En cas d'écart entre les valeurs des distances SUP figurant dans les tableaux ci-dessous et la représentation cartographique des SUP telle qu'annexée au présent arrêté, les valeurs des tableaux font foi, appliquées au tracé réel des canalisations concernées.

Nom de la commune : Les Côtes-d'Arey

Code INSEE : 38131

## CANALISATIONS DE TRANSPORT DE GAZ NATUREL EXPLOITÉES PAR LE TRANSPORTEUR :

**GRTgaz**  
**Immeuble Bora, 6 rue Raoul Nordling**  
**92277 BOIS COLLOMBES Cedex**

- **Ouvrages traversant la commune**

Nom de la canalisation	PMS (bar)	DN	Longueur dans la commune (en mètres)	Implantation	Distances S.U.P. en mètres (de part et d'autre de la canalisation)		
					SUP1	SUP2	SUP3
MIONS- ST SORLIN- LE PEAGE	67,7	100	895	enterré	25	5	5
MIONS- ST SORLIN- LE PEAGE	67,7	200	4715	enterré	55	5	5
ST SORLIN- ST CHAMOND- FIRMINY	67,7	450	989	enterré	165	5	5

- **Ouvrages ne traversant pas la commune, mais dont les zones d'effets atteignent cette dernière**

Néant

- **Installations annexes situées sur la commune**

Néant

- **Installations annexes non situées sur la commune, mais dont les zones d'effets atteignent cette dernière**

Néant

**CANALISATION DE TRANSPORT D'HYDROCARBURES LIQUIDES, PROPRIÉTÉ DE LA SOCIÉTÉ DU PIPELINE MÉDITERRANÉE RHÔNE (SPMR) dont le siège social est 7-9 rue des Frères Morane, 75 738 PARIS CEDEX 15 et exploitée par :**

**SOCIÉTÉ DU PIPELINE MÉDITERRANÉE RHÔNE**  
**1211 Chemin du MAUPAS**  
**38 200 VILLETTE-DE-VIENNE**

- **Ouvrages traversant la commune**

Nom de la canalisation	PMS (bar)	DN	Longueur dans la commune (en mètres)	Implantation	Distances S.U.P. en mètres (de part et d'autre de la canalisation)		
					SUP1	SUP2	SUP3
B1	83	406	4814	Enterré	145	15	10

- **Ouvrages ne traversant pas la commune, mais dont les zones d'effets atteignent cette dernière**

Néant

- **Installations annexes situées sur la commune**

Néant

- **Installations annexes non situées sur la commune, mais dont les zones d'effets atteignent cette dernière**

Néant

**CANALISATION DE TRANSPORT D'HYDROGÈNE, PROPRIÉTÉ DE AIR LIQUIDE FRANCE INDUSTRIE (ALFI) dont le siège social est 6, rue Cognacq-Jay – 75007 PARIS et exploitée par :**

**AIR LIQUIDE FRANCE INDUSTRIE**  
**2 rue du Sauzai**  
**69320 FEYZIN**

• **Ouvrages traversant la commune**

Nom de la canalisation	PMS (bar)	DN	Longueur dans la commune (en mètres)	Implantation	Distances S.U.P. en mètres (de part et d'autre de la canalisation)		
					SUP1	SUP2	SUP3
FEYZIN - SALAISE SUR SANNE	100	100	6365	enterré	40	15	10

• **Ouvrages ne traversant pas la commune, mais dont les zones d'effets atteignent cette dernière**

Néant

• **Installations annexes situées sur la commune**

Néant

• **Installations annexes non situées sur la commune, mais dont les zones d'effets atteignent cette dernière**

Néant

#### **ARTICLE 4 – INFORMATION DU TRANSPORTEUR**

Conformément à l'article R.555-30-1 du code de l'environnement, le maire informe le transporteur de toute demande de permis de construire, de certificat d'urbanisme opérationnel ou de permis d'aménager concernant un projet situé dans l'une des zones définies à l'article 2.

#### **ARTICLE 5 : ABROGATION DE L'ARRÊTÉ PRÉCÉDENT AYANT LE MÊME OBJET**

Les dispositions de l'arrêté préfectoral 38-2017-03-15-016 du 15 mars 2017 susvisé étant reprises dans le présent arrêté, l'arrêté est abrogé.

#### **ARTICLE 6 – ANNEXION AU DOCUMENT D'URBANISME**

Les servitudes instituées par le présent arrêté sont annexées au document d'urbanisme en vigueur de la commune, conformément aux articles L.151-43, L.153-60, L.161-1 et L163-10 du code de l'urbanisme.

#### **ARTICLE 7 – NOTIFICATION ET PUBLICITÉ**

En application du R.554-60 du code de l'environnement, le présent arrêté sera

- publié au recueil des actes administratifs de la préfecture de l'Isère
- publié sur le site internet de la préfecture de l'Isère

En outre, une copie de l'arrêté sera adressée à l'établissement public de coopération intercommunal concerné et/ou au maire de la commune des Côtes-d'Are, à la directrice départementale des Territoires de l'Isère, la Directrice Régionale de l'Environnement, de l'Aménagement et du Logement Auvergne-Rhône-Alpes et aux transporteurs concernés.

## ARTICLE 8 – DÉLAIS ET VOIES DE RECOURS

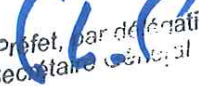
Cet arrêté pourra faire l'objet d'un recours contentieux auprès du tribunal administratif de Grenoble (2, place de Verdun – BP 1135 – 38002 Grenoble cedex 1) dans un délai de deux mois à compter de l'accomplissement de l'ensemble des mesures de publicité prévues à l'article R 555-53.

## ARTICLE 9 – EXÉCUTION

Le secrétaire général de la préfecture de l'Isère, le président de l'établissement public de coopération intercommunale compétent ou le maire de la commune des Côtes-d'Are, la directrice départementale des territoires, la directrice régionale de l'environnement, de l'aménagement et du logement Auvergne-Rhône-Alpes sont chargés chacun en ce qui le concerne de l'exécution du présent arrêté.

Fait à Grenoble, le **19 DEC. 2018**

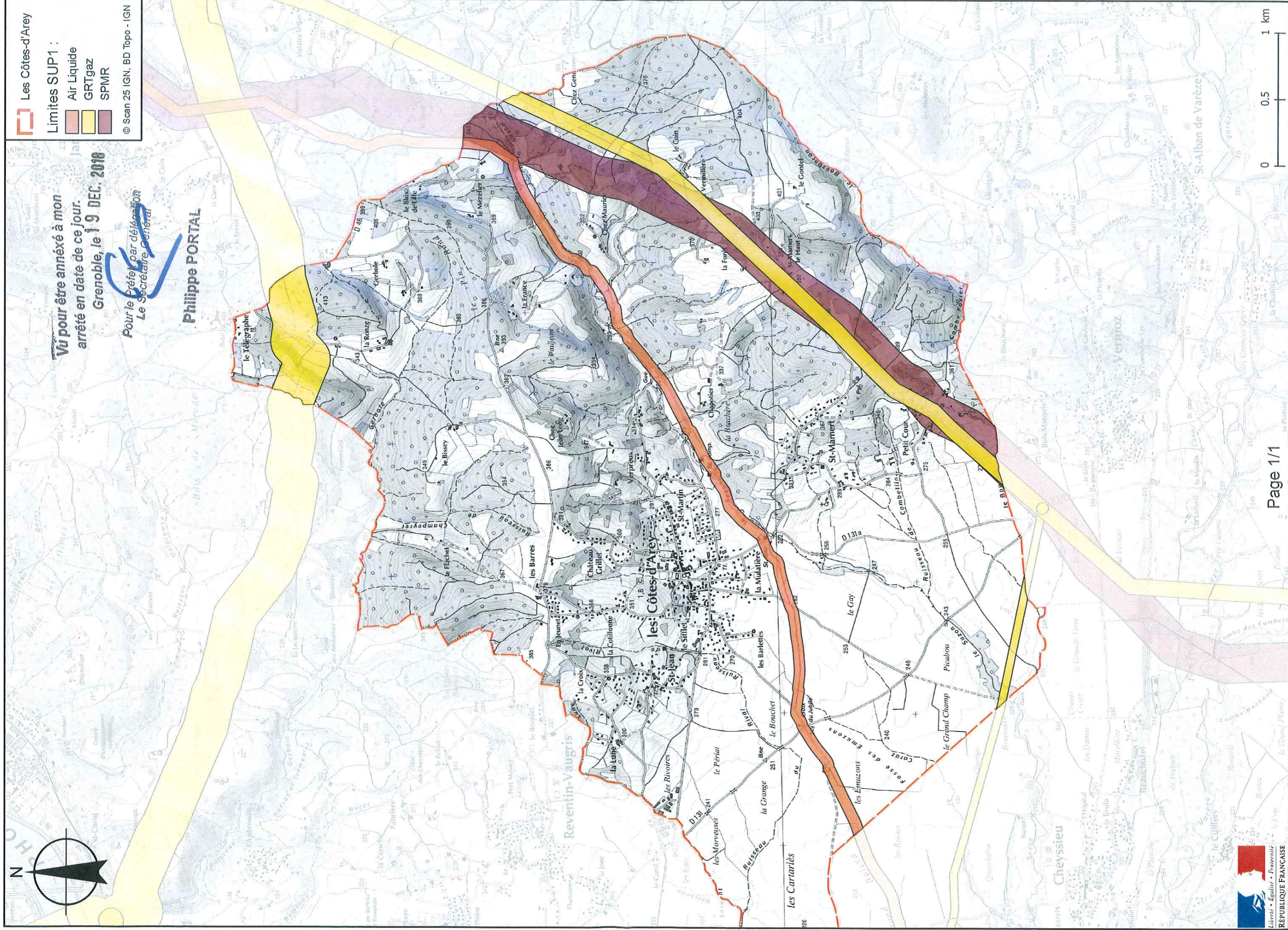
Le préfet

  
Pour le Préfet, par délégation  
Le Secrétaire général

  
Philippe PORTAL



# Servitudes d'utilité publique autour des canalisations de transport de matières dangereuses





PRÉFET DE L'ISÈRE

Préfecture de l'Isère  
Direction des Relations avec les Collectivités  
Droits des sols et animation juridique

UD DREAL 38  
Pôle Risques Technologiques

Affaire suivie par : Alexis Miller  
Tél. : 04 76 69 34 02  
Fax : 04 38 49 91 95  
courriel : alexis.miller@developpement-durable.gouv.fr

ARRÊTÉ PRÉFECTORAL N°

---

**instituant des servitudes d'utilité publique prenant en compte la maîtrise des risques autour des canalisations de transport de gaz naturel ou assimilé, d'hydrocarbures et de produits chimiques sur la commune de Les Roches-de-Condrieu**

---

**LE PRÉFET DE L'ISÈRE**  
Chevalier de la Légion d'Honneur  
Officier de l'Ordre National du Mérite

**VU** le code de l'environnement, et notamment ses articles L.555-16, R.555-30 à R.555-31 ;

**VU** le code de l'urbanisme notamment ses articles L.101-2, L.132-1, L.132-2, L.151-1 et suivants, L.153-60, L.161-1 et suivants, L.163-10, R.431-16 ;

**VU** le code de la construction et de l'habitation, notamment ses articles R.122-22 et R.123-46 ;

**VU** l'arrêté du 5 mars 2014 définissant les modalités d'application du chapitre V du titre V du livre V du code de l'environnement et portant règlement de la sécurité des canalisations de transport de gaz naturel ou assimilé, d'hydrocarbures et de produits chimiques ;

**VU** le rapport de la direction régionale de l'environnement, de l'aménagement et du logement de la région Auvergne-Rhône-Alpes, en date du 25 octobre 2018 ;

**VU** l'avis émis par le conseil départemental de l'environnement et des risques sanitaires et technologiques de l'Isère le 6 décembre 2018 ;

**CONSIDÉRANT** que selon l'article R.555-30 b du code de l'environnement pris en application du troisième alinéa de l'article L.555-16, trois périmètres à l'intérieur desquels s'appliquent les dispositions en matière de maîtrise de l'urbanisation, sont définis ; les critères de ces périmètres sont déterminés par les risques susceptibles d'être créés par une canalisation de transport en service, notamment les risques d'incendie, d'explosion ou d'émanation de produits toxiques, menaçant gravement la santé ou la sécurité des personnes ;

**CONSIDÉRANT** que selon l'article L.555-16 du code de l'environnement, les canalisations de transport de gaz naturel ou assimilé, d'hydrocarbures et de produits chimiques doivent faire l'objet d'institution de servitudes d'utilité publique relatives à la maîtrise de l'urbanisation en raison des dangers et des inconvénients qu'elles présentent ;

Sur proposition du secrétaire général de la préfecture de l'Isère ;

## ARRÊTE

### ARTICLE 1<sup>ER</sup> – INSTAURATION DES SERVITUDES

Des servitudes d'utilité publique (SUP) sont instituées dans les zones d'effets générées par les phénomènes dangereux susceptibles de se produire sur les canalisations de transport décrites ci-après, conformément aux distances figurant dans les tableaux ci-dessous et reproduites sur la carte annexée au présent arrêté.

### ARTICLE 2 – NATURE DES SERVITUDES

Conformément à l'article R.555-30 b) du code de l'environnement, les servitudes sont les suivantes, en fonction des zones d'effets :

**Servitude SUP1**, correspondant à la zone des premiers effets létaux (PEL) en cas de phénomène dangereux de référence majorant au sens de l'article R.555-10-1 du code de l'environnement :

La délivrance d'un permis de construire relatif à un établissement recevant du public susceptible de recevoir plus de 100 personnes ou à un immeuble de grande hauteur et son ouverture est subordonnée à la fourniture d'une analyse de compatibilité ayant reçu l'avis favorable du transporteur ou, en cas d'avis défavorable du transporteur, l'avis favorable du Préfet rendu au vu de l'expertise mentionnée au III de l'article R 555-31 du code de l'environnement.

L'analyse de compatibilité est établie conformément aux dispositions de l'arrêté ministériel du 5 mars 2014 susvisé.

**Servitude SUP2**, correspondant à la zone des premiers effets létaux (PEL) en cas de phénomène dangereux de référence réduit au sens de l'article R.555-10-1 du code de l'environnement :

L'ouverture d'un établissement recevant du public susceptible de recevoir plus de 300 personnes ou d'un immeuble de grande hauteur est interdite.

**Servitude SUP3**, correspondant à la zone d'effets létaux significatifs (ELS) en cas de phénomène dangereux de référence réduit au sens de l'article R.555-10-1 du code de l'environnement :

L'ouverture d'un établissement recevant du public susceptible de recevoir plus de 100 personnes ou d'un immeuble de grande hauteur est interdite.

### ARTICLE 3 – ZONES DE SERVITUDES

Seules les distances SUP1 sont reproduites dans la carte annexée au présent arrêté.

Les restrictions supplémentaires fixées par l'article 2 pour les projets d'urbanisme dont l'emprise atteint les SUP2 ou SUP3 sont mises en œuvre dans le cadre de l'instruction de l'analyse de compatibilité obligatoire pour tout projet dont l'emprise atteint la SUP1.

NOTA : Dans les tableaux ci-dessous :

- PMS : Pression Maximale de Service de la canalisation
- DN : Diamètre Nominal de la canalisation.
- Distances S.U.P : Distances en mètres de part et d'autre de la canalisation définissant les limites des zones concernées par les servitudes d'utilité publique.

En cas d'écart entre les valeurs des distances SUP figurant dans les tableaux ci-dessous et la représentation cartographique des SUP telle qu'annexée au présent arrêté, les valeurs des tableaux font foi, appliquées au tracé réel des canalisations concernées.

Nom de la commune : Les Roches-de-Condrieu

Code INSEE : 38340

**CANALISATION DE TRANSPORT DE PROPYLENE PROPRIÉTÉ DE TRANSUGIL PROPYLENE SNC (TUP) dont le siège social est 2, place Jean Millier – La défense 6 – 92400 COURBEVOIE et exploitée par :**

**Transugil Propylène**  
**3920 route de la vallée**  
**26 530 Le Grand Serre**

• **Ouvrages traversant la commune**

Nom de la canalisation	PMS (bar)	DN	Longueur dans la commune (en mètres)	Implantation	Distances S.U.P. en mètres (de part et d'autre de la canalisation)		
					SUP1	SUP2	SUP3
TRANSUGIL PROPYLENE 8"	54	200	98	aérien	50	40	35
TRANSUGIL PROPYLENE 8"	54	200	118	enterrée	135	15	10

• **Ouvrages ne traversant pas la commune, mais dont les zones d'effets atteignent cette dernière**

Néant

• **Installations annexes situées sur la commune**

Néant

• **Installations annexes non situées sur la commune, mais dont les zones d'effets atteignent cette dernière**

Néant

#### **ARTICLE 4 – INFORMATION DU TRANSPORTEUR**

Conformément à l'article R.555-30-1 du code de l'environnement, le maire informe le transporteur de toute demande de permis de construire, de certificat d'urbanisme opérationnel ou de permis d'aménager concernant un projet situé dans l'une des zones définies à l'article 2.

#### **ARTICLE 5 – ANNEXION AU DOCUMENT D'URBANISME**

Les servitudes instituées par le présent arrêté sont annexées au document d'urbanisme en vigueur de la commune, conformément aux articles L.151-43, L.153-60, L.161-1 et L163-10 du code de l'urbanisme.

#### **ARTICLE 6 – NOTIFICATION ET PUBLICITÉ**

En application du R.554-60 du code de l'environnement, le présent arrêté sera

- publié au recueil des actes administratifs de la préfecture de l'Isère
- publié sur le site internet de la préfecture de l'Isère

En outre, une copie de l'arrêté sera adressée à l'établissement public de coopération intercommunal concerné et/ou au maire de la commune des Roches-de-Condrieu, à la directrice départementale des Territoires de l'Isère, la Directrice Régionale de l'Environnement, de l'Aménagement et du Logement Auvergne-Rhône-Alpes et aux transporteurs concernés.

#### **ARTICLE 7 – DÉLAIS ET VOIES DE RECOURS**

Cet arrêté pourra faire l'objet d'un recours contentieux auprès du tribunal administratif de Grenoble (2, place de Verdun – BP 1135 – 38002 Grenoble cedex 1) dans un délai de deux mois à compter de l'accomplissement de l'ensemble des mesures de publicité prévues à l'article R 555-53.

## ARTICLE 8 – EXÉCUTION

Le secrétaire général de la préfecture de l'Isère, le président de l'établissement public de coopération intercommunale compétent ou le maire de la commune des Roches-de-Condrieu, la directrice départementale des territoires, la directrice régionale de l'environnement, de l'aménagement et du logement Auvergne-Rhône-Alpes sont chargés chacun en ce qui le concerne de l'exécution du présent arrêté.

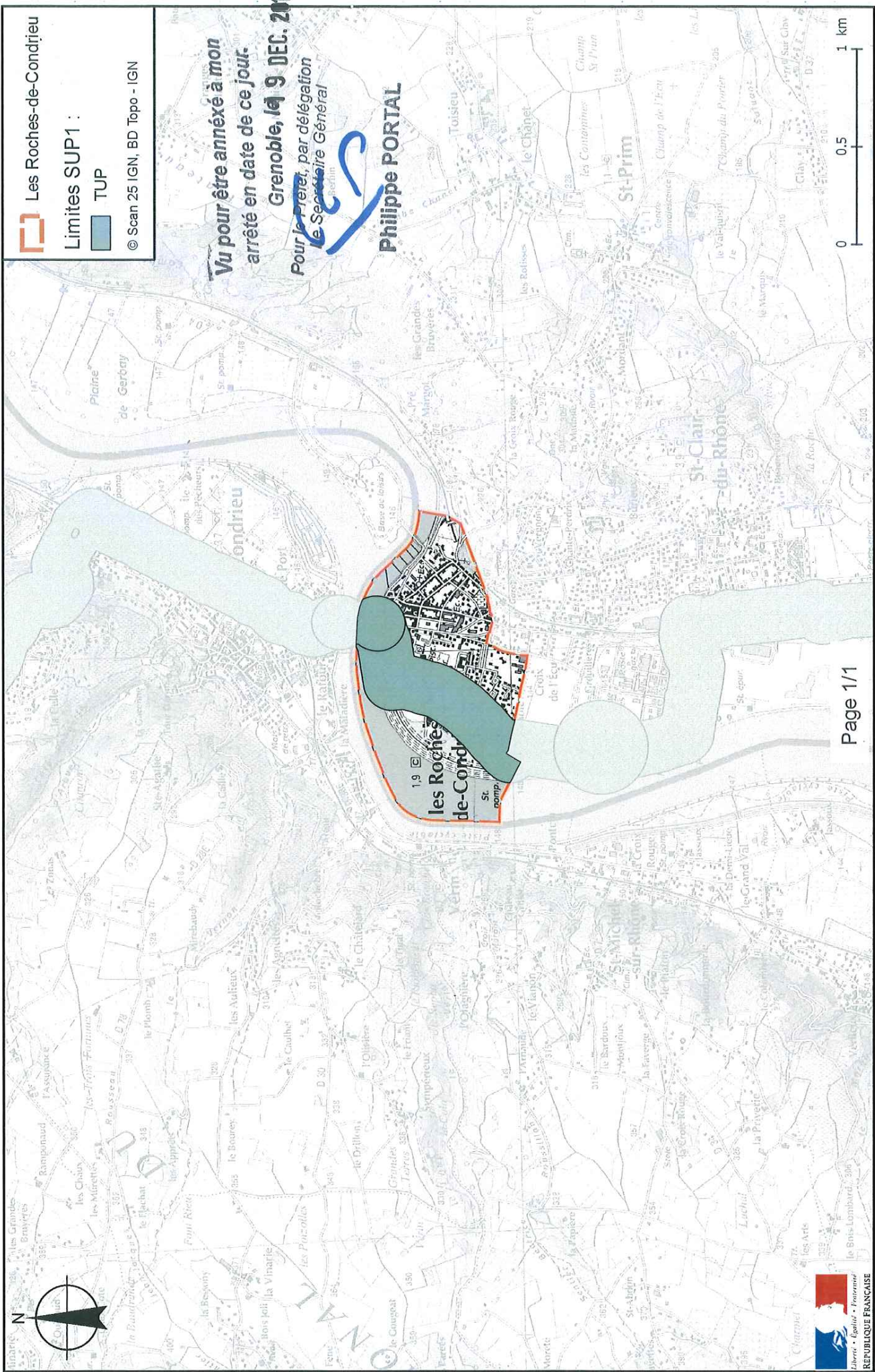
Fait à Grenoble, le **19 DEC. 2010**

Le préfet

*Pour le Préfet, par délégation*  
*Le Secrétaire Général*

**Philippe PORTAL**

# Servitudes d'utilité publique autour des canalisations de transport de matières dangereuses





## PRÉFET DE L'ISÈRE

Préfecture de l'Isère  
Direction des Relations avec les Collectivités  
Droits des sols et animation juridique

UD DREAL 38  
Pôle Risques Technologiques  
Affaire suivie par : Alexis Miller  
Tél. : 04 76 69 34 02  
Fax : 04 38 49 91 95  
courriel : alexis.miller@developpement-durable.gouv.fr

### ARRÊTÉ PRÉFECTORAL N°

---

**instituant des servitudes d'utilité publique prenant en compte la maîtrise des risques autour des canalisations de transport de gaz naturel ou assimilé, d'hydrocarbures et de produits chimiques sur la commune de Meyssiez**

---

**LE PRÉFET DE L'ISÈRE**  
Chevalier de la Légion d'Honneur  
Officier de l'Ordre National du Mérite

**VU** le code de l'environnement, et notamment ses articles L.555-16, R.555-30 à R.555-31 ;

**VU** le code de l'urbanisme notamment ses articles L.101-2, L.132-1, L.132-2, L.151-1 et suivants, L.153-60, L.161-1 et suivants, L.163-10, R.431-16 ;

**VU** le code de la construction et de l'habitation, notamment ses articles R.122-22 et R.123-46 ;

**VU** l'arrêté du 5 mars 2014 définissant les modalités d'application du chapitre V du titre V du livre V du code de l'environnement et portant règlement de la sécurité des canalisations de transport de gaz naturel ou assimilé, d'hydrocarbures et de produits chimiques ;

**VU** l'arrêté préfectoral 38-2017-03-15-016 du 15 mars 2017 instituant les servitudes d'utilité publique prenant en compte la maîtrise des risques autour des canalisations de transport de gaz naturel ou assimilé, d'hydrocarbures et de produits chimiques sur la commune de Meyssiez ;

**VU** le rapport de la direction régionale de l'environnement, de l'aménagement et du logement de la région Auvergne-Rhône-Alpes, en date du 25 octobre 2018 ;

**VU** l'avis émis par le conseil départemental de l'environnement et des risques sanitaires et technologiques de l'Isère le 6 décembre 2018 ;

**CONSIDÉRANT** que selon l'article R.555-30 b du code de l'environnement pris en application du troisième alinéa de l'article L.555-16, trois périmètres à l'intérieur desquels s'appliquent les dispositions en matière de maîtrise de l'urbanisation, sont définis ; les critères de ces périmètres sont déterminés par les risques susceptibles d'être créés par une canalisation de transport en service, notamment les risques d'incendie, d'explosion ou d'émanation de produits toxiques, menaçant gravement la santé ou la sécurité des personnes ;

**CONSIDÉRANT** que selon l'article L.555-16 du code de l'environnement, les canalisations de transport de gaz naturel ou assimilé, d'hydrocarbures et de produits chimiques doivent faire l'objet d'institution de servitudes d'utilité publique relatives à la maîtrise de l'urbanisation en raison des dangers et des inconvénients qu'elles présentent ;

Sur proposition du secrétaire général de la préfecture de l'Isère ;

## ARRÊTE

### ARTICLE 1<sup>ER</sup> – INSTAURATION DES SERVITUDES

Des servitudes d'utilité publique (SUP) sont instituées dans les zones d'effets générées par les phénomènes dangereux susceptibles de se produire sur les canalisations de transport décrites ci-après, conformément aux distances figurant dans les tableaux ci-dessous et reproduites sur la carte annexée au présent arrêté.

### ARTICLE 2 – NATURE DES SERVITUDES

Conformément à l'article R.555-30 b) du code de l'environnement, les servitudes sont les suivantes, en fonction des zones d'effets :

**Servitude SUP1**, correspondant à la zone des premiers effets létaux (PEL) en cas de phénomène dangereux de référence majorant au sens de l'article R.555-10-1 du code de l'environnement :

La délivrance d'un permis de construire relatif à un établissement recevant du public susceptible de recevoir plus de 100 personnes ou à un immeuble de grande hauteur et son ouverture est subordonnée à la fourniture d'une analyse de compatibilité ayant reçu l'avis favorable du transporteur ou, en cas d'avis défavorable du transporteur, l'avis favorable du Préfet rendu au vu de l'expertise mentionnée au III de l'article R 555-31 du code de l'environnement.

L'analyse de compatibilité est établie conformément aux dispositions de l'arrêté ministériel du 5 mars 2014 susvisé.

**Servitude SUP2**, correspondant à la zone des premiers effets létaux (PEL) en cas de phénomène dangereux de référence réduit au sens de l'article R.555-10-1 du code de l'environnement :

L'ouverture d'un établissement recevant du public susceptible de recevoir plus de 300 personnes ou d'un immeuble de grande hauteur est interdite.

**Servitude SUP3**, correspondant à la zone d'effets létaux significatifs (ELS) en cas de phénomène dangereux de référence réduit au sens de l'article R.555-10-1 du code de l'environnement :

L'ouverture d'un établissement recevant du public susceptible de recevoir plus de 100 personnes ou d'un immeuble de grande hauteur est interdite.

### ARTICLE 3 – ZONES DE SERVITUDES

Seules les distances SUP1 sont reproduites dans la carte annexée au présent arrêté.

Les restrictions supplémentaires fixées par l'article 2 pour les projets d'urbanisme dont l'emprise atteint les SUP2 ou SUP3 sont mises en œuvre dans le cadre de l'instruction de l'analyse de compatibilité obligatoire pour tout projet dont l'emprise atteint la SUP1.

NOTA : Dans les tableaux ci-dessous :

- PMS : Pression Maximale de Service de la canalisation
- DN : Diamètre Nominal de la canalisation.
- Distances S.U.P : Distances en mètres de part et d'autre de la canalisation définissant les limites des zones concernées par les servitudes d'utilité publique.

En cas d'écart entre les valeurs des distances SUP figurant dans les tableaux ci-dessous et la représentation cartographique des SUP telle qu'annexée au présent arrêté, les valeurs des tableaux font foi, appliquées au tracé réel des canalisations concernées.

Nom de la commune : Meyssiez

Code INSEE : 38232



**CANALISATION DE TRANSPORT DE GAZ NATUREL EXPLOITÉE PAR LE TRANSPORTEUR :**

**GRTgaz**  
**Immeuble Bora, 6 rue Raoul Nordling**  
**92277 BOIS COLLOMBES Cedex**

• **Ouvrages traversant la commune**

Nom de la canalisation	PMS (bar)	DN	Longueur dans la commune (en mètres)	Implantation	Distances S.U.P. en mètres (de part et d'autre de la canalisation)		
					SUP1	SUP2	SUP3
EST LYONNAIS	80,0	800	4015	enterré	390	5	5

• **Ouvrages ne traversant pas la commune, mais dont les zones d'effets atteignent cette dernière**

Néant

• **Installations annexes situées sur la commune**

Néant

• **Installations annexes non situées sur la commune, mais dont les zones d'effets atteignent cette dernière**

Néant

**CANALISATIONS DE TRANSPORT D'HYDROCARBURES LIQUIDES, PROPRIÉTÉ DE LA SOCIÉTÉ DU PIPELINE SUD-EUROPÉEN (SPSE) dont le siège social est 7-9 rue des Frères Morane, 75 738 PARIS CEDEX 15 et exploitée par :**

**SOCIÉTÉ DU PIPELINE SUD-EUROPÉEN**  
**BP14**  
**13771 – Fos sur Mer Cedex**

• **Ouvrages traversant la commune**

Nom de la canalisation	PMS (bar)	DN	Longueur dans la commune (en mètres)	Implantation	Distances S.U.P. en mètres (de part et d'autre de la canalisation)		
					SUP1	SUP2	SUP3
PL1	44,3	864	3932	enterré	155	15	10
PL2	47,4	1016	3925	enterré	155	15	10
PL3	57,1	610	3929	enterré	155	15	10

• **Ouvrages ne traversant pas la commune, mais dont les zones d'effets atteignent cette dernière**

Néant

• **Installations annexes situées sur la commune**

Néant

• **Installations annexes non situées sur la commune, mais dont les zones d'effets atteignent cette dernière**

Néant

#### **ARTICLE 4 – INFORMATION DU TRANSPORTEUR**

Conformément à l'article R.555-30-1 du code de l'environnement, le maire informe le transporteur de toute demande de permis de construire, de certificat d'urbanisme opérationnel ou de permis d'aménager concernant un projet situé dans l'une des zones définies à l'article 2.

#### **ARTICLE 5 : ABROGATION DE L'ARRÊTÉ PRÉCÉDENT AYANT LE MÊME OBJET**

Les dispositions de l'arrêté préfectoral 38-2017-03-15-016 du 15 mars 2017 susvisé étant reprises dans le présent arrêté, l'arrêté est abrogé.

#### **ARTICLE 6 – ANNEXION AU DOCUMENT D'URBANISME**

Les servitudes instituées par le présent arrêté sont annexées au document d'urbanisme en vigueur de la commune, conformément aux articles L.151-43, L.153-60, L.161-1 et L163-10 du code de l'urbanisme.

#### **ARTICLE 7 – NOTIFICATION ET PUBLICITÉ**

En application du R.554-60 du code de l'environnement, le présent arrêté sera

- publié au recueil des actes administratifs de la préfecture de l'Isère
- publié sur le site internet de la préfecture de l'Isère

En outre, une copie de l'arrêté sera adressée à l'établissement public de coopération intercommunal concerné et/ou au maire de la commune de Meyssiez, à la directrice départementale des Territoires de l'Isère, la Directrice Régionale de l'Environnement, de l'Aménagement et du Logement Auvergne-Rhône-Alpes et aux transporteurs concernés.

#### **ARTICLE 8 – DÉLAIS ET VOIES DE RECOURS**

Cet arrêté pourra faire l'objet d'un recours contentieux auprès du tribunal administratif de Grenoble (2, place de Verdun – BP 1135 – 38002 Grenoble cedex 1) dans un délai de deux mois à compter de l'accomplissement de l'ensemble des mesures de publicité prévues à l'article R 555-53.

#### **ARTICLE 9 – EXÉCUTION**

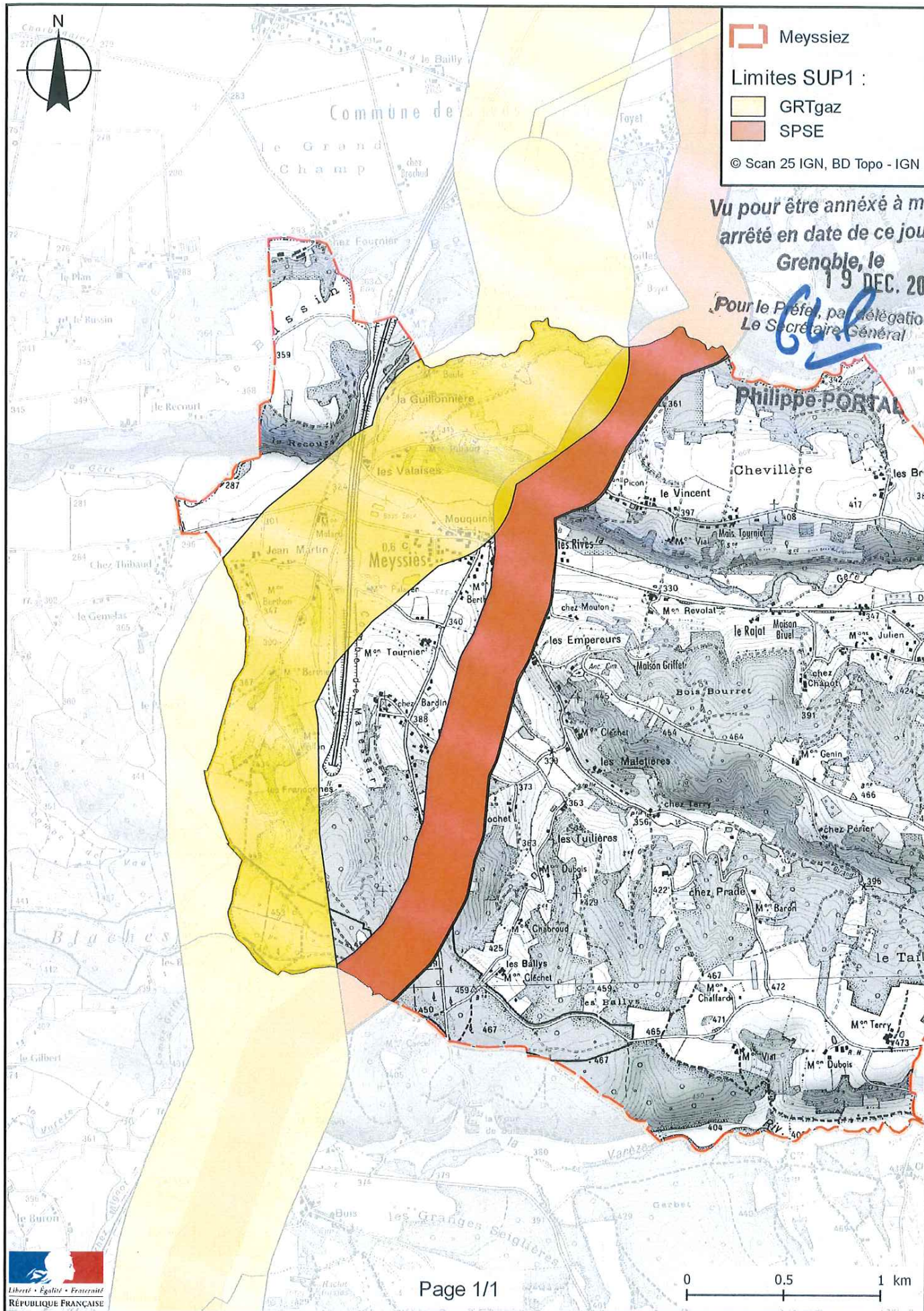
Le secrétaire général de la préfecture de l'Isère, le président de l'établissement public de coopération intercommunale compétent ou le maire de la commune de Meyssiez, la directrice départementale des territoires, la directrice régionale de l'environnement, de l'aménagement et du logement Auvergne-Rhône-Alpes sont chargés chacun en ce qui le concerne de l'exécution du présent arrêté.

Fait à Grenoble, le **19 DEC. 2018**

Le préfet

Pour le Préfet, par déléguation  
Le Secrétaire Général

**Philippe PORTAL**



PRÉFET DE L'ISÈRE

Préfecture de l'Isère  
Direction des Relations avec les Collectivités  
Droits des sols et animation juridique

UD DREAL 38  
Pôle Risques Technologiques  
Affaire suivie par : Alexis Miller  
Tél. : 04 76 69 34 02  
Fax : 04 38 49 91 95  
courriel : alexis.miller@developpement-durable.gouv.fr

ARRÊTÉ PRÉFECTORAL N°

---

**instituant des servitudes d'utilité publique prenant en compte la maîtrise des risques autour des canalisations de transport de gaz naturel ou assimilé, d'hydrocarbures et de produits chimiques sur la commune de Moirans**

---

**LE PRÉFET DE L'ISÈRE**  
Chevalier de la Légion d'Honneur  
Officier de l'Ordre National du Mérite

**VU** le code de l'environnement, et notamment ses articles L.555-16, R.555-30 à R.555-31 ;

**VU** le code de l'urbanisme notamment ses articles L.101-2, L.132-1, L.132-2, L.151-1 et suivants, L.153-60, L.161-1 et suivants, L.163-10, R.431-16 ;

**VU** le code de la construction et de l'habitation, notamment ses articles R.122-22 et R.123-46 ;

**VU** l'arrêté du 5 mars 2014 définissant les modalités d'application du chapitre V du titre V du livre V du code de l'environnement et portant règlement de la sécurité des canalisations de transport de gaz naturel ou assimilé, d'hydrocarbures et de produits chimiques ;

**VU** l'arrêté préfectoral 38-2017-03-15-016 du 15 mars 2017 instituant les servitudes d'utilité publique prenant en compte la maîtrise des risques autour des canalisations de transport de gaz naturel ou assimilé, d'hydrocarbures et de produits chimiques sur la commune de Moirans ;

**VU** le rapport de la direction régionale de l'environnement, de l'aménagement et du logement de la région Auvergne-Rhône-Alpes, en date du 25 octobre 2018 ;

**VU** l'avis émis par le conseil départemental de l'environnement et des risques sanitaires et technologiques de l'Isère le 6 décembre 2018 ;

**CONSIDÉRANT** que selon l'article R.555-30 b du code de l'environnement pris en application du troisième alinéa de l'article L.555-16, trois périmètres à l'intérieur desquels s'appliquent les dispositions en matière de maîtrise de l'urbanisation, sont définis ; les critères de ces périmètres sont déterminés par les risques susceptibles d'être créés par une canalisation de transport en service, notamment les risques d'incendie, d'explosion ou d'émanation de produits toxiques, menaçant gravement la santé ou la sécurité des personnes ;

**CONSIDÉRANT** que selon l'article L.555-16 du code de l'environnement, les canalisations de transport de gaz naturel ou assimilé, d'hydrocarbures et de produits chimiques doivent faire l'objet d'institution de servitudes d'utilité publique relatives à la maîtrise de l'urbanisation en raison des dangers et des inconvénients qu'elles présentent ;

Sur proposition du secrétaire général de la préfecture de l'Isère ;

## ARRÊTE

### ARTICLE 1<sup>ER</sup> – INSTAURATION DES SERVITUDES

Des servitudes d'utilité publique (SUP) sont instituées dans les zones d'effets générées par les phénomènes dangereux susceptibles de se produire sur les canalisations de transport décrites ci-après, conformément aux distances figurant dans les tableaux ci-dessous et reproduites sur la carte annexée au présent arrêté.

### ARTICLE 2 – NATURE DES SERVITUDES

Conformément à l'article R.555-30 b) du code de l'environnement, les servitudes sont les suivantes, en fonction des zones d'effets :

**Servitude SUP1**, correspondant à la zone des premiers effets létaux (PEL) en cas de phénomène dangereux de référence majorant au sens de l'article R.555-10-1 du code de l'environnement :

La délivrance d'un permis de construire relatif à un établissement recevant du public susceptible de recevoir plus de 100 personnes ou à un immeuble de grande hauteur et son ouverture est subordonnée à la fourniture d'une analyse de compatibilité ayant reçu l'avis favorable du transporteur ou, en cas d'avis défavorable du transporteur, l'avis favorable du Préfet rendu au vu de l'expertise mentionnée au III de l'article R 555-31 du code de l'environnement.

L'analyse de compatibilité est établie conformément aux dispositions de l'arrêté ministériel du 5 mars 2014 susvisé.

**Servitude SUP2**, correspondant à la zone des premiers effets létaux (PEL) en cas de phénomène dangereux de référence réduit au sens de l'article R.555-10-1 du code de l'environnement :

L'ouverture d'un établissement recevant du public susceptible de recevoir plus de 300 personnes ou d'un immeuble de grande hauteur est interdite.

**Servitude SUP3**, correspondant à la zone d'effets létaux significatifs (ELS) en cas de phénomène dangereux de référence réduit au sens de l'article R.555-10-1 du code de l'environnement :

L'ouverture d'un établissement recevant du public susceptible de recevoir plus de 100 personnes ou d'un immeuble de grande hauteur est interdite.

### ARTICLE 3 – ZONES DE SERVITUDES

Seules les distances SUP1 sont reproduites dans la carte annexée au présent arrêté.

Les restrictions supplémentaires fixées par l'article 2 pour les projets d'urbanisme dont l'emprise atteint les SUP2 ou SUP3 sont mises en œuvre dans le cadre de l'instruction de l'analyse de compatibilité obligatoire pour tout projet dont l'emprise atteint la SUP1.

NOTA : Dans les tableaux ci-dessous :

- PMS : Pression Maximale de Service de la canalisation
- DN : Diamètre Nominal de la canalisation.
- Distances S.U.P : Distances en mètres de part et d'autre de la canalisation définissant les limites des zones concernées par les servitudes d'utilité publique.

En cas d'écart entre les valeurs des distances SUP figurant dans les tableaux ci-dessous et la représentation cartographique des SUP telle qu'annexée au présent arrêté, les valeurs des tableaux font foi, appliquées au tracé réel des canalisations concernées.

Nom de la commune : Moirans

Code INSEE : 38239

## CANALISATIONS DE TRANSPORT DE GAZ NATUREL EXPLOITÉES PAR LE TRANSPORTEUR :

**GRTgaz**  
**Immeuble Bora, 6 rue Raoul Nordling**  
**92277 BOIS COLLOMBES Cedex**

- **Ouvrages traversant la commune**

Nom de la canalisation	PMS (bar)	DN	Longueur dans la commune (en mètres)	Implantation	Distances S.U.P. en mètres (de part et d'autre de la canalisation)		
					SUP1	SUP2	SUP3
Alimentation MOIRANS DP	67,7	50	<1	enterré	15	5	5
Alimentation MOIRANS DP	67,7	80	191	enterré	15	5	5
Alimentation POLIENAS CI	67,7	80	1991	enterré	15	5	5
SAVOIE	67,7	150	1604	enterré	45	5	5
MOIRANS- PIQUE PIERRE-JARRIE	47,8	300	5	enterré	80	5	5
MOIRANS- PIQUE PIERRE-JARRIE	47,8	400	1292	enterré	120	5	5
MOIRANS - NOYAREY	67,7	400	1472	enterré	145	5	5
SAVOIE	67,7	400	5527	enterré	145	5	5
SAVOIE	67,7	500	3633	enterré	195	5	5

- **Ouvrages ne traversant pas la commune, mais dont les zones d'effets atteignent cette dernière**

Néant

- **Installations annexes situées sur la commune**

Nom de l'installation	Distances S.U.P. en mètres (à partir de l'installation)		
	SUP1	SUP2	SUP3
MOIRANS COUP PDT	215	6	6
MOIRANS DP	35	6	6

NOTA : Si la SUP1 du tracé adjacent est plus large que celle de l'installation annexe, c'est elle qui doit être prise en compte au droit de l'installation annexe.

- **Installations annexes non situées sur la commune, mais dont les zones d'effets atteignent cette dernière**

Néant

**CANALISATION DE TRANSPORT D'HYDROCARBURES LIQUIDES, PROPRIÉTÉ DE LA SOCIÉTÉ DU PIPELINE MÉDITERRANÉE RHÔNE (SPMR) dont le siège social est 7-9 rue des Frères Morane, 75 738 PARIS CEDEX 15 et exploitée par :**

**SOCIÉTÉ DU PIPELINE MÉDITERRANÉE RHÔNE**  
**1211 Chemin du MAUPAS**  
**38 200 VILLETTE-DE-VIENNE**

- **Ouvrages traversant la commune**

Nom de la canalisation	PMS (bar)	DN	Longueur dans la commune (en mètres)	Implantation	Distances S.U.P. en mètres (de part et d'autre de la canalisation)		
					SUP1	SUP2	SUP3
B3	67	324	5867	Enterré	125	15	10

- **Ouvrages ne traversant pas la commune, mais dont les zones d'effets atteignent cette dernière**

Néant

- **Installations annexes situées sur la commune**

Néant

- **Installations annexes non situées sur la commune, mais dont les zones d'effets atteignent cette dernière**

Néant

**CANALISATION DE TRANSPORT D'ÉTHYLÈNE PROPRIÉTÉ DE TRANSUGIL ETHYLENE, dont le siège social est 16 rue Henri Regnault, 92400 Courbevoie et exploitée par :**

**TRANSUGIL ETHYLENE**  
**TOTAL Plateforme de Feyzin**  
**Département Pipelines et Viriat**  
**CS76022**  
**69551 FEYZIN Cedex**

- **Ouvrages traversant la commune**

Nom de la canalisation	PMS (bar)	DN	Longueur dans la commune (en mètres)	Implantation	Distances S.U.P. en mètres (de part et d'autre de la canalisation)		
					SUP1	SUP2	SUP3
TUE SPC-JAR 150	99	150	6052	enterré	270	55	45

- **Ouvrages ne traversant pas la commune, mais dont les zones d'effets atteignent cette dernière**

Néant

- **Installations annexes situées sur la commune**

Néant

- **Installations annexes non situées sur la commune, mais dont les zones d'effets atteignent cette dernière**

Néant

#### **ARTICLE 4 – INFORMATION DU TRANSPORTEUR**

Conformément à l'article R.555-30-1 du code de l'environnement, le maire informe le transporteur de toute demande de permis de construire, de certificat d'urbanisme opérationnel ou de permis d'aménager concernant un projet situé dans l'une des zones définies à l'article 2.

## **ARTICLE 5 : ABROGATION DE L'ARRÊTÉ PRÉCÉDENT AYANT LE MÊME OBJET**

Les dispositions de l'arrêté préfectoral 38-2017-03-15-016 du 15 mars 2017 susvisé étant reprises dans le présent arrêté, l'arrêté est abrogé.

## **ARTICLE 6 – ANNEXION AU DOCUMENT D'URBANISME**

Les servitudes instituées par le présent arrêté sont annexées au document d'urbanisme en vigueur de la commune, conformément aux articles L.151-43, L.153-60, L.161-1 et L.163-10 du code de l'urbanisme.

## **ARTICLE 7 – NOTIFICATION ET PUBLICITÉ**

En application du R.554-60 du code de l'environnement, le présent arrêté sera

- publié au recueil des actes administratifs de la préfecture de l'Isère
- publié sur le site internet de la préfecture de l'Isère

En outre, une copie de l'arrêté sera adressée à l'établissement public de coopération intercommunal concerné et/ou au maire de la commune de Moirans, à la directrice départementale des Territoires de l'Isère, la Directrice Régionale de l'Environnement, de l'Aménagement et du Logement Auvergne-Rhône-Alpes et aux transporteurs concernés.

## **ARTICLE 8 – DÉLAIS ET VOIES DE RECOURS**

Cet arrêté pourra faire l'objet d'un recours contentieux auprès du tribunal administratif de Grenoble (2, place de Verdun – BP 1135 – 38002 Grenoble cedex 1) dans un délai de deux mois à compter de l'accomplissement de l'ensemble des mesures de publicité prévues à l'article R 555-53.

## **ARTICLE 9 – EXÉCUTION**

Le secrétaire général de la préfecture de l'Isère, le président de l'établissement public de coopération intercommunale compétent ou le maire de la commune de Moirans, la directrice départementale des territoires, la directrice régionale de l'environnement, de l'aménagement et du logement Auvergne-Rhône-Alpes sont chargés chacun en ce qui le concerne de l'exécution du présent arrêté.

Fait à Grenoble, le **19 DEC. 2018**

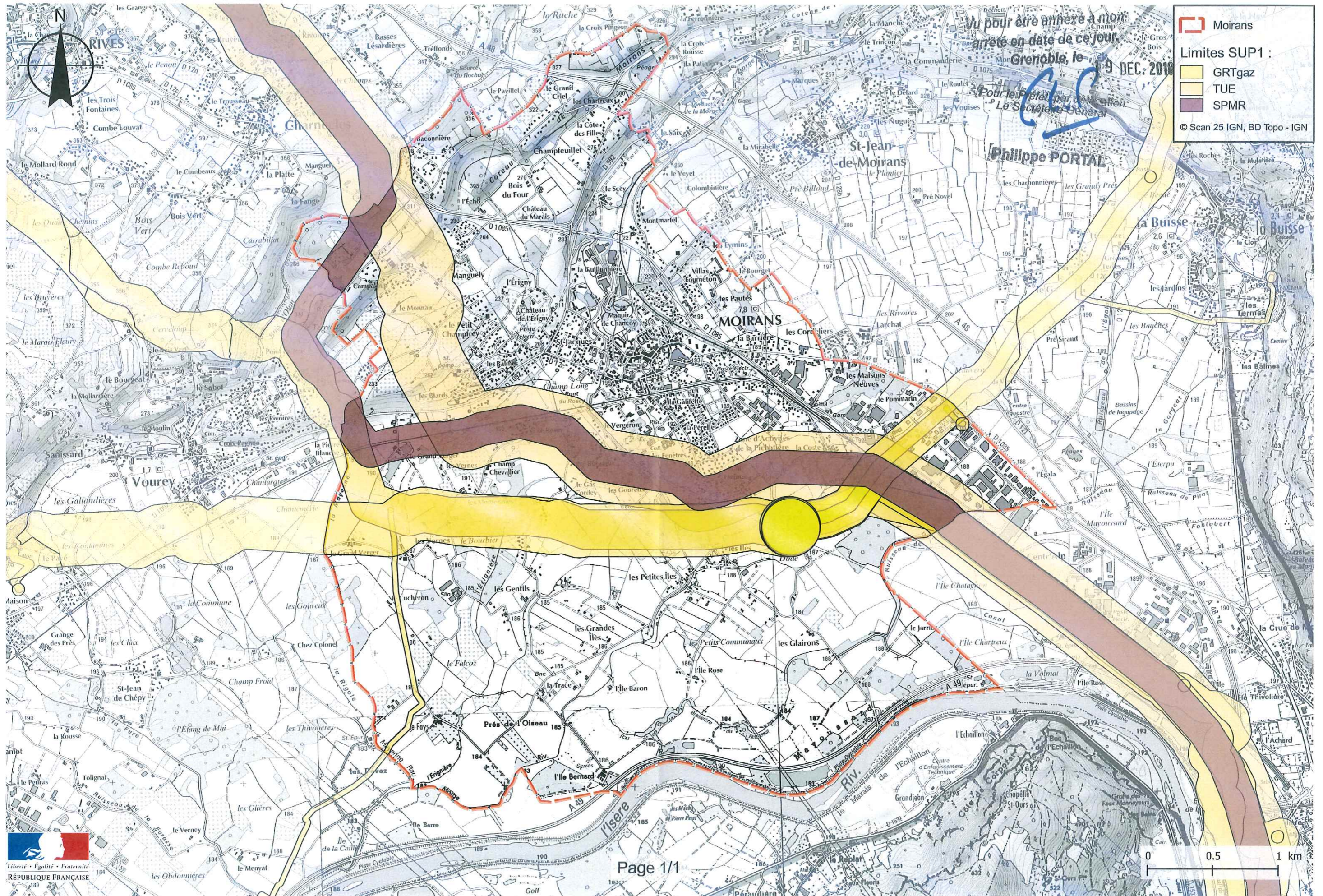
Le préfet

Pour le Préfet, par déléguation  
Le Secrétaire Général

  
**Philippe PORTAL**



# Servitudes d'utilité publique autour des canalisations de transport de matières dangereuses





PRÉFET DE L'ISÈRE

Préfecture de l'Isère  
Direction des Relations avec les Collectivités  
Droits des sols et animation juridique

UD DREAL 38  
Pôle Risques Technologiques

Affaire suivie par : Alexis Miller  
Tél. : 04 76 69 34 02  
Fax : 04 38 49 91 95  
courriel : alexis.miller@developpement-durable.gouv.fr

ARRÊTÉ PRÉFECTORAL N°

---

**instituant des servitudes d'utilité publique prenant en compte la maîtrise des risques autour des canalisations de transport de gaz naturel ou assimilé, d'hydrocarbures et de produits chimiques sur la commune de Murianette**

---

**LE PRÉFET DE L'ISÈRE**  
Chevalier de la Légion d'Honneur  
Officier de l'Ordre National du Mérite

**VU** le code de l'environnement, et notamment ses articles L.555-16, R.555-30 à R.555-31 ;

**VU** le code de l'urbanisme notamment ses articles L.101-2, L.132-1, L.132-2, L.151-1 et suivants, L.153-60, L.161-1 et suivants, L.163-10, R.431-16 ;

**VU** le code de la construction et de l'habitation, notamment ses articles R.122-22 et R.123-46 ;

**VU** l'arrêté du 5 mars 2014 définissant les modalités d'application du chapitre V du titre V du livre V du code de l'environnement et portant règlement de la sécurité des canalisations de transport de gaz naturel ou assimilé, d'hydrocarbures et de produits chimiques ;

**VU** le rapport de la direction régionale de l'environnement, de l'aménagement et du logement de la région Auvergne-Rhône-Alpes, en date du 25 octobre 2018 ;

**VU** l'avis émis par le conseil départemental de l'environnement et des risques sanitaires et technologiques de l'Isère le 6 décembre 2018 ;

**CONSIDÉRANT** que selon l'article R.555-30 b du code de l'environnement pris en application du troisième alinéa de l'article L.555-16, trois périmètres à l'intérieur desquels s'appliquent les dispositions en matière de maîtrise de l'urbanisation, sont définis ; les critères de ces périmètres sont déterminés par les risques susceptibles d'être créés par une canalisation de transport en service, notamment les risques d'incendie, d'explosion ou d'émanation de produits toxiques, menaçant gravement la santé ou la sécurité des personnes ;

**CONSIDÉRANT** que selon l'article L.555-16 du code de l'environnement, les canalisations de transport de gaz naturel ou assimilé, d'hydrocarbures et de produits chimiques doivent faire l'objet d'institution de servitudes d'utilité publique relatives à la maîtrise de l'urbanisation en raison des dangers et des inconvénients qu'elles présentent ;

Sur proposition du secrétaire général de la préfecture de l'Isère ;

## ARRÊTE

### ARTICLE 1<sup>ER</sup> – INSTAURATION DES SERVITUDES

Des servitudes d'utilité publique (SUP) sont instituées dans les zones d'effets générées par les phénomènes dangereux susceptibles de se produire sur les canalisations de transport décrites ci-après, conformément aux distances figurant dans les tableaux ci-dessous et reproduites sur la carte annexée au présent arrêté.

### ARTICLE 2 – NATURE DES SERVITUDES

Conformément à l'article R.555-30 b) du code de l'environnement, les servitudes sont les suivantes, en fonction des zones d'effets :

**Servitude SUP1**, correspondant à la zone des premiers effets létaux (PEL) en cas de phénomène dangereux de référence majorant au sens de l'article R.555-10-1 du code de l'environnement :

La délivrance d'un permis de construire relatif à un établissement recevant du public susceptible de recevoir plus de 100 personnes ou à un immeuble de grande hauteur et son ouverture est subordonnée à la fourniture d'une analyse de compatibilité ayant reçu l'avis favorable du transporteur ou, en cas d'avis défavorable du transporteur, l'avis favorable du Préfet rendu au vu de l'expertise mentionnée au III de l'article R 555-31 du code de l'environnement.

L'analyse de compatibilité est établie conformément aux dispositions de l'arrêté ministériel du 5 mars 2014 susvisé.

**Servitude SUP2**, correspondant à la zone des premiers effets létaux (PEL) en cas de phénomène dangereux de référence réduit au sens de l'article R.555-10-1 du code de l'environnement :

L'ouverture d'un établissement recevant du public susceptible de recevoir plus de 300 personnes ou d'un immeuble de grande hauteur est interdite.

**Servitude SUP3**, correspondant à la zone d'effets létaux significatifs (ELS) en cas de phénomène dangereux de référence réduit au sens de l'article R.555-10-1 du code de l'environnement :

L'ouverture d'un établissement recevant du public susceptible de recevoir plus de 100 personnes ou d'un immeuble de grande hauteur est interdite.

### ARTICLE 3 – ZONES DE SERVITUDES

Seules les distances SUP1 sont reproduites dans la carte annexée au présent arrêté.

Les restrictions supplémentaires fixées par l'article 2 pour les projets d'urbanisme dont l'emprise atteint les SUP2 ou SUP3 sont mises en œuvre dans le cadre de l'instruction de l'analyse de compatibilité obligatoire pour tout projet dont l'emprise atteint la SUP1.

NOTA : Dans les tableaux ci-dessous :

- PMS : Pression Maximale de Service de la canalisation
- DN : Diamètre Nominal de la canalisation.
- Distances S.U.P : Distances en mètres de part et d'autre de la canalisation définissant les limites des zones concernées par les servitudes d'utilité publique.

En cas d'écart entre les valeurs des distances SUP figurant dans les tableaux ci-dessous et la représentation cartographique des SUP telle qu'annexée au présent arrêté, les valeurs des tableaux font foi, appliquées au tracé réel des canalisations concernées.

Nom de la commune : Murianette

Code INSEE : 38271

**CANALISATION DE TRANSPORT D'HYDROCARBURES LIQUIDES, PROPRIÉTÉ DE LA SOCIÉTÉ DU PIPELINE MÉDITERRANÉE RHÔNE (SPMR) dont le siège social est 7-9 rue des Frères Morane, 75 738 PARIS CEDEX 15 et exploitée par :**

**SOCIÉTÉ DU PIPELINE MÉDITERRANÉE RHÔNE**  
**1211 Chemin du MAUPAS**  
**38 200 VILLETTE-DE-VIENNE**

• **Ouvrages traversant la commune**

Nom de la canalisation	PMS (bar)	DN	Longueur dans la commune (en mètres)	Implantation	Distances S.U.P. en mètres (de part et d'autre de la canalisation)		
					SUP1	SUP2	SUP3
B3	56	324	801	Enterré	125	15	10

• **Ouvrages ne traversant pas la commune, mais dont les zones d'effets atteignent cette dernière**

Néant

• **Installations annexes situées sur la commune**

Néant

• **Installations annexes non situées sur la commune, mais dont les zones d'effets atteignent cette dernière**

Néant

#### **ARTICLE 4 – INFORMATION DU TRANSPORTEUR**

Conformément à l'article R.555-30-1 du code de l'environnement, le maire informe le transporteur de toute demande de permis de construire, de certificat d'urbanisme opérationnel ou de permis d'aménager concernant un projet situé dans l'une des zones définies à l'article 2.

#### **ARTICLE 5 – ANNEXION AU DOCUMENT D'URBANISME**

Les servitudes instituées par le présent arrêté sont annexées au document d'urbanisme en vigueur de la commune, conformément aux articles L.151-43, L.153-60, L.161-1 et L163-10 du code de l'urbanisme.

#### **ARTICLE 6 – NOTIFICATION ET PUBLICITÉ**

En application du R.554-60 du code de l'environnement, le présent arrêté sera

- publié au recueil des actes administratifs de la préfecture de l'Isère
- publié sur le site internet de la préfecture de l'Isère

En outre, une copie de l'arrêté sera adressée à l'établissement public de coopération intercommunal concerné et/ou au maire de la commune de Murianette, à la directrice départementale des Territoires de l'Isère, la Directrice Régionale de l'Environnement, de l'Aménagement et du Logement Auvergne-Rhône-Alpes et au transporteur concerné.

#### **ARTICLE 7 – DÉLAIS ET VOIES DE RECOURS**

Cet arrêté pourra faire l'objet d'un recours contentieux auprès du tribunal administratif de Grenoble (2, place de Verdun – BP 1135 – 38002 Grenoble cedex 1) dans un délai de deux mois à compter de l'accomplissement de l'ensemble des mesures de publicité prévues à l'article R 555-53.

## ARTICLE 8 – EXÉCUTION

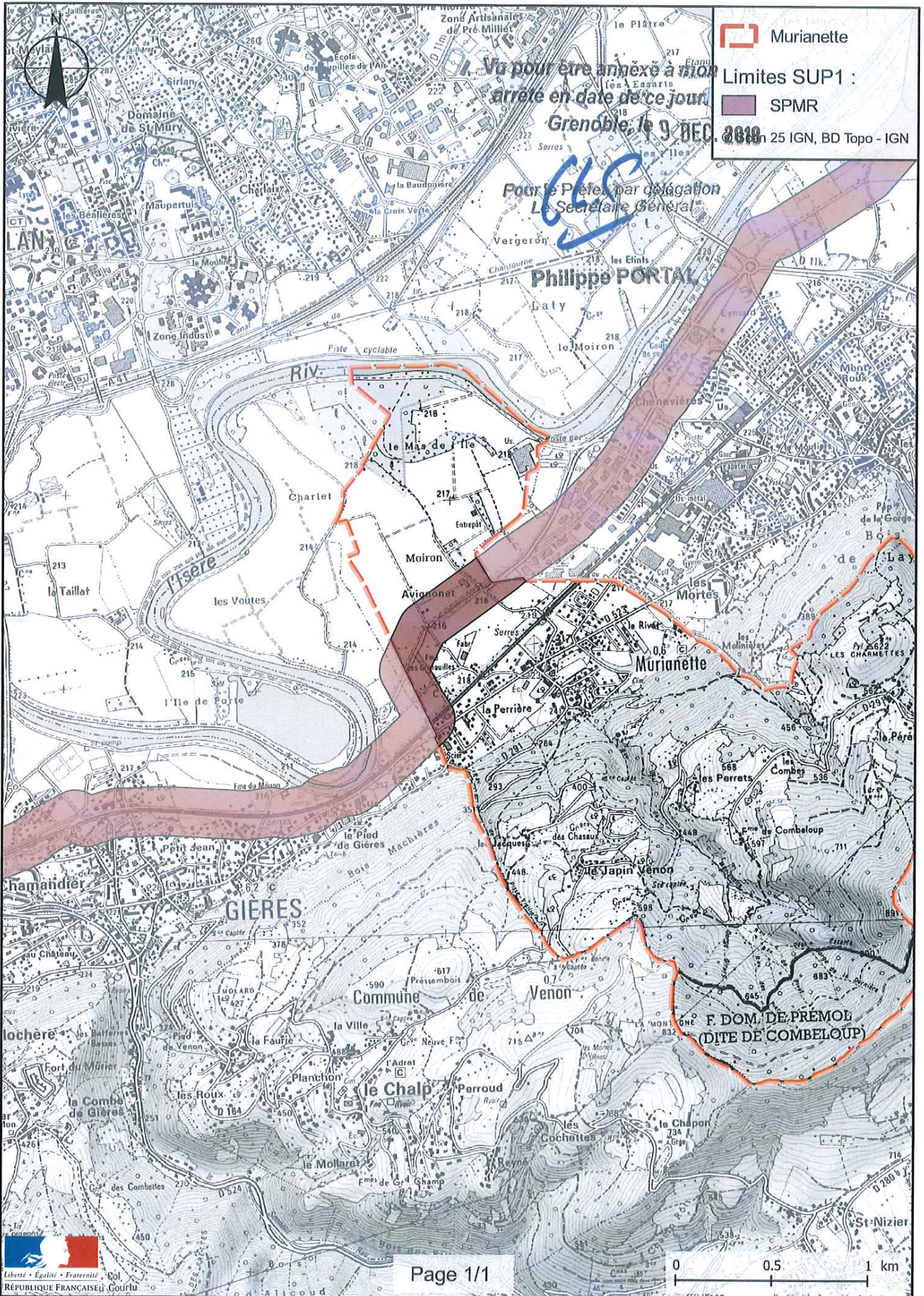
Le secrétaire général de la préfecture de l'Isère, le président de l'établissement public de coopération intercommunale compétent ou le maire de la commune de Murianette, la directrice départementale des territoires, la directrice régionale de l'environnement, de l'aménagement et du logement Auvergne-Rhône-Alpes sont chargés chacun en ce qui le concerne de l'exécution du présent arrêté.

Fait à Grenoble, le **19 DEC. 2018**

Le préfet

*Pour le Préfet, par délégation  
Le Secrétaire Général*

**Philippe PORTAL**





PRÉFET DE L'ISÈRE

Préfecture de l'Isère  
Direction des Relations avec les Collectivités  
Droits des sols et animation juridique

UD DREAL 38  
Pôle Risques Technologiques  
Affaire suivie par : Alexis Miller  
Tél. : 04 76 69 34 02  
Fax : 04 38 49 91 95  
courriel : alexis.miller@developpement-durable.gouv.fr

ARRÊTÉ PRÉFECTORAL N°

---

**instituant des servitudes d'utilité publique prenant en compte la maîtrise des  
risques autour des canalisations de transport de gaz naturel ou assimilé,  
d'hydrocarbures et de produits chimiques sur la commune de  
Oyeu**

---

**LE PRÉFET DE L'ISÈRE**  
Chevalier de la Légion d'Honneur  
Officier de l'Ordre National du Mérite

**VU** le code de l'environnement, et notamment ses articles L.555-16, R.555-30 à R.555-31 ;

**VU** le code de l'urbanisme notamment ses articles L.101-2, L.132-1, L.132-2, L.151-1 et suivants, L.153-60, L.161-1 et suivants, L.163-10, R.431-16 ;

**VU** le code de la construction et de l'habitation, notamment ses articles R.122-22 et R.123-46 ;

**VU** l'arrêté du 5 mars 2014 définissant les modalités d'application du chapitre V du titre V du livre V du code de l'environnement et portant règlement de la sécurité des canalisations de transport de gaz naturel ou assimilé, d'hydrocarbures et de produits chimiques ;

**VU** l'arrêté préfectoral 38-2017-03-15-016 du 15 mars 2017 instituant les servitudes d'utilité publique prenant en compte la maîtrise des risques autour des canalisations de transport de gaz naturel ou assimilé, d'hydrocarbures et de produits chimiques sur la commune d'Oyeu ;

**VU** le rapport de la direction régionale de l'environnement, de l'aménagement et du logement de la région Auvergne-Rhône-Alpes, en date du 25 octobre 2018 ;

**VU** l'avis émis par le conseil départemental de l'environnement et des risques sanitaires et technologiques de l'Isère le 6 décembre 2018 ;

**CONSIDÉRANT** que selon l'article R.555-30 b du code de l'environnement pris en application du troisième alinéa de l'article L.555-16, trois périmètres à l'intérieur desquels s'appliquent les dispositions en matière de maîtrise de l'urbanisation, sont définis ; les critères de ces périmètres sont déterminés par les risques susceptibles d'être créés par une canalisation de transport en service, notamment les risques d'incendie, d'explosion ou d'émanation de produits toxiques, menaçant gravement la santé ou la sécurité des personnes ;

**CONSIDÉRANT** que selon l'article L.555-16 du code de l'environnement, les canalisations de transport de gaz naturel ou assimilé, d'hydrocarbures et de produits chimiques doivent faire l'objet d'institution de servitudes d'utilité publique relatives à la maîtrise de l'urbanisation en raison des dangers et des inconvénients qu'elles présentent ;

Sur proposition du secrétaire général de la préfecture de l'Isère ;

## ARRÊTE

### ARTICLE 1<sup>ER</sup> – INSTAURATION DES SERVITUDES

Des servitudes d'utilité publique (SUP) sont instituées dans les zones d'effets générées par les phénomènes dangereux susceptibles de se produire sur les canalisations de transport décrites ci-après, conformément aux distances figurant dans les tableaux ci-dessous et reproduites sur la carte annexée au présent arrêté.

### ARTICLE 2 – NATURE DES SERVITUDES

Conformément à l'article R.555-30 b) du code de l'environnement, les servitudes sont les suivantes, en fonction des zones d'effets :

**Servitude SUP1**, correspondant à la zone des premiers effets létaux (PEL) en cas de phénomène dangereux de référence majorant au sens de l'article R.555-10-1 du code de l'environnement :

La délivrance d'un permis de construire relatif à un établissement recevant du public susceptible de recevoir plus de 100 personnes ou à un immeuble de grande hauteur et son ouverture est subordonnée à la fourniture d'une analyse de compatibilité ayant reçu l'avis favorable du transporteur ou, en cas d'avis défavorable du transporteur, l'avis favorable du Préfet rendu au vu de l'expertise mentionnée au III de l'article R 555-31 du code de l'environnement.

L'analyse de compatibilité est établie conformément aux dispositions de l'arrêté ministériel du 5 mars 2014 susvisé.

**Servitude SUP2**, correspondant à la zone des premiers effets létaux (PEL) en cas de phénomène dangereux de référence réduit au sens de l'article R.555-10-1 du code de l'environnement :

L'ouverture d'un établissement recevant du public susceptible de recevoir plus de 300 personnes ou d'un immeuble de grande hauteur est interdite.

**Servitude SUP3**, correspondant à la zone d'effets létaux significatifs (ELS) en cas de phénomène dangereux de référence réduit au sens de l'article R.555-10-1 du code de l'environnement :

L'ouverture d'un établissement recevant du public susceptible de recevoir plus de 100 personnes ou d'un immeuble de grande hauteur est interdite.

### ARTICLE 3 – ZONES DE SERVITUDES

Seules les distances SUP1 sont reproduites dans la carte annexée au présent arrêté.  
Les restrictions supplémentaires fixées par l'article 2 pour les projets d'urbanisme dont l'emprise atteint les SUP2 ou SUP3 sont mises en œuvre dans le cadre de l'analyse de compatibilité obligatoire pour tout projet dont l'emprise atteint la SUP1.

NOTA : Dans les tableaux ci-dessous :

- PMS : Pression Maximale de Service de la canalisation
- DN : Diamètre Nominal de la canalisation.
- Distances S.U.P : Distances en mètres de part et d'autre de la canalisation définissant les limites des zones concernées par les servitudes d'utilité publique.

En cas d'écart entre les valeurs des distances SUP figurant dans les tableaux ci-dessous et la représentation cartographique des SUP telle qu'annexée au présent arrêté, les valeurs des tableaux font foi, appliquées au tracé réel des canalisations concernées.

Nom de la commune : Oyeu

Code INSEE : 38282



**CANALISATION DE TRANSPORT D'HYDROCARBURES LIQUIDES, PROPRIÉTÉ DE LA SOCIÉTÉ DU PIPELINE MÉDITERRANÉE RHÔNE (SPMR) dont le siège social est 7-9 rue des Frères Morane, 75 738 PARIS CEDEX 15 et exploitée par :**

**SOCIETE DU PIPELINE MEDITERRANEE RHÔNE**  
**1211 Chemin du MAUPAS**  
**38 200 VILLETTE-DE-VIENNE**

- **Ouvrages traversant la commune**

Nom de la canalisation	PMS (bar)	DN	Longueur dans la commune (en mètres)	Implantation	Distances S.U.P. en mètres (de part et d'autre de la canalisation)		
					SUP1	SUP2	SUP3
B3	67	324	1246	Enterré	125	15	10

- **Ouvrages ne traversant pas la commune, mais dont les zones d'effets atteignent cette dernière**

Néant

- **Installations annexes situées sur la commune**

Néant

- **Installations annexes non situées sur la commune, mais dont les zones d'effets atteignent cette dernière**

Néant

**CANALISATION DE TRANSPORT D'ÉTHYLÈNE PROPRIÉTÉ DE TRANSUGIL ETHYLENE (TUE), dont le siège social est 16 rue Henri Regnault, 92400 Courbevoie et exploitée par :**

**TRANSUGIL ETHYLENE**  
**TOTAL Plateforme de Feyzin**  
**Département Pipelines et Viriat**  
**CS76022**  
**69551 FEYZIN Cedex**

- **Ouvrages traversant la commune**

Nom de la canalisation	PMS (bar)	DN	Longueur dans la commune (en mètres)	Implantation	Distances S.U.P. en mètres (de part et d'autre de la canalisation)		
					SUP1	SUP2	SUP3
TUE SPC-JAR 150	99	150	1249	enterré	270	55	45

- **Ouvrages ne traversant pas la commune, mais dont les zones d'effets atteignent cette dernière**

Néant

- **Installations annexes situées sur la commune**

Néant

- **Installations annexes non situées sur la commune, mais dont les zones d'effets atteignent cette dernière**

Néant

#### **ARTICLE 4 – INFORMATION DU TRANSPORTEUR**

Conformément à l'article R.555-30-1 du code de l'environnement, le maire informe le transporteur de toute demande de permis de construire, de certificat d'urbanisme opérationnel ou de permis d'aménager concernant un projet situé dans l'une des zones définies à l'article 2.

#### **ARTICLE 5 : ABROGATION DE L'ARRÊTÉ PRÉCÉDENT AYANT LE MÊME OBJET**

Les dispositions de l'arrêté préfectoral 38-2017-03-15-016 du 15 mars 2017 susvisé étant reprises dans le présent arrêté, l'arrêté est abrogé.

#### **ARTICLE 6 – ANNEXION AU DOCUMENT D'URBANISME**

Les servitudes instituées par le présent arrêté sont annexées au document d'urbanisme en vigueur de la commune, conformément aux articles L.151-43, L.153-60, L.161-1 et L163-10 du code de l'urbanisme.

#### **ARTICLE 7 – NOTIFICATION ET PUBLICITÉ**

En application du R.554-60 du code de l'environnement, le présent arrêté sera

- publié au recueil des actes administratifs de la préfecture de l'Isère
- publié sur le site internet de la préfecture de l'Isère

En outre, une copie de l'arrêté sera adressée à l'établissement public de coopération intercommunal concerné et/ou au maire de la commune d'Oyeu, à la directrice départementale des Territoires de l'Isère, la Directrice Régionale de l'Environnement, de l'Aménagement et du Logement Auvergne-Rhône-Alpes et aux transporteurs concernés.

#### **ARTICLE 8 – DÉLAIS ET VOIES DE RECOURS**

Cet arrêté pourra faire l'objet d'un recours contentieux auprès du tribunal administratif de Grenoble (2, place de Verdun – BP 1135 – 38002 Grenoble cedex 1) dans un délai de deux mois à compter de l'accomplissement de l'ensemble des mesures de publicité prévues à l'article R 555-53.

#### **ARTICLE 9 – EXÉCUTION**

Le secrétaire général de la préfecture de l'Isère, le président de l'établissement public de coopération intercommunale compétent ou le maire de la commune d'Oyeu, la directrice départementale des territoires, la directrice régionale de l'environnement, de l'aménagement et du logement Auvergne-Rhône-Alpes sont chargés chacun en ce qui le concerne de l'exécution du présent arrêté.

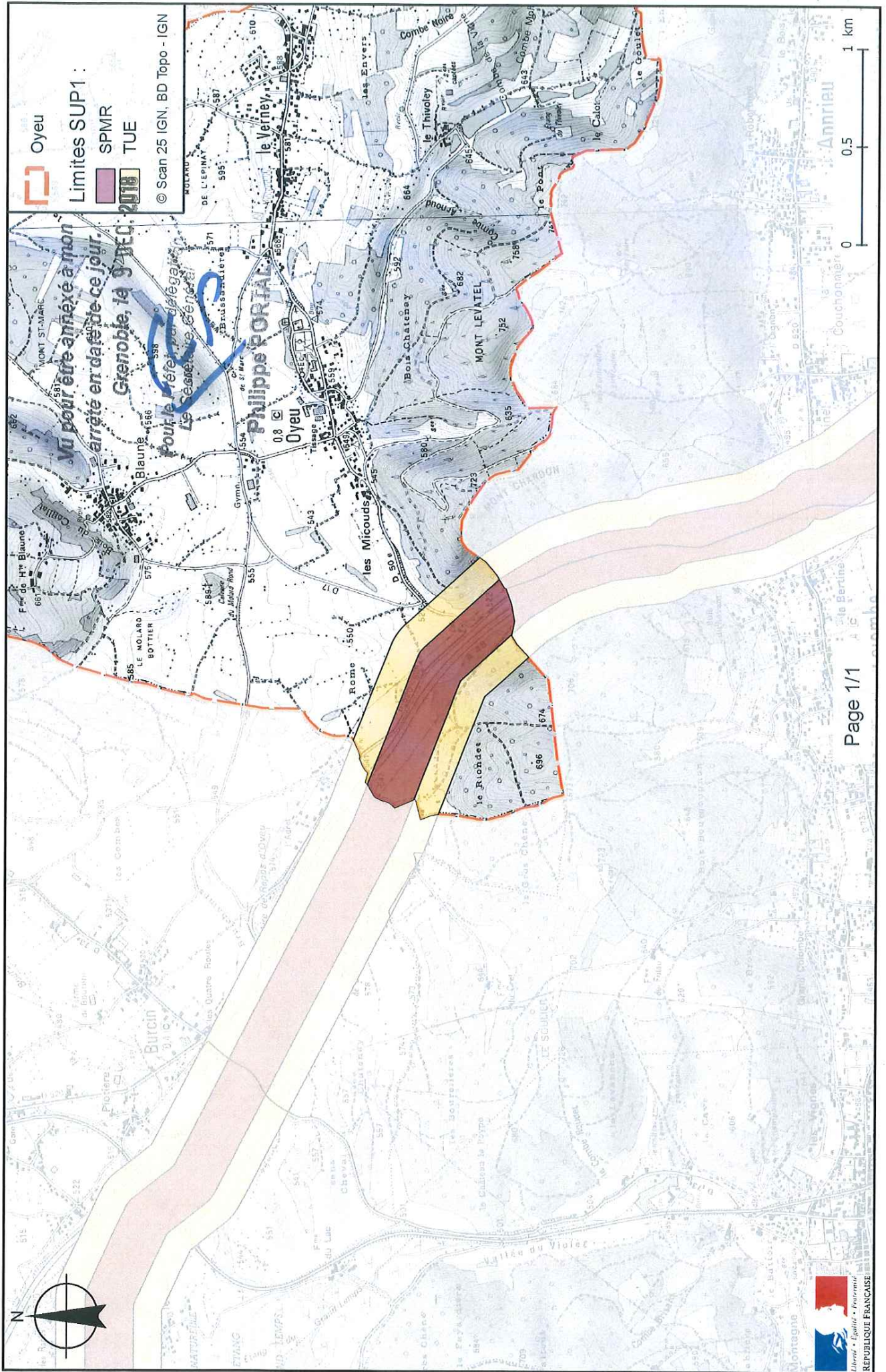
Fait à Grenoble, le **19 DEC. 2018**

Le préfet

Pour le Préfet, par délégation  
Le Secrétaire Général

  
Philippe PORTAL

Servitudes d'utilité publique autour des canalisations de transport de matières dangereuses





PRÉFET DE L'ISÈRE

Préfecture de l'Isère  
Direction des Relations avec les Collectivités  
Droits des sols et animation juridique

UD DREAL 38  
Pôle Risques Technologiques

Affaire suivie par : Alexis Miller  
Tél. : 04 76 69 34 02  
Fax : 04 38 49 91 95  
courriel : alexis.miller@developpement-durable.gouv.fr

ARRÊTÉ PRÉFECTORAL N°

**instituant des servitudes d'utilité publique prenant en compte la maîtrise des risques autour des canalisations de transport de gaz naturel ou assimilé, d'hydrocarbures et de produits chimiques sur la commune de Oytier-Saint-Oblas**

**LE PRÉFET DE L'ISÈRE**  
Chevalier de la Légion d'Honneur  
Officier de l'Ordre National du Mérite

**VU** le code de l'environnement, et notamment ses articles L.555-16, R.555-30 à R.555-31 ;

**VU** le code de l'urbanisme notamment ses articles L.101-2, L.132-1, L.132-2, L.151-1 et suivants, L.153-60, L.161-1 et suivants, L.163-10, R.431-16 ;

**VU** le code de la construction et de l'habitation, notamment ses articles R.122-22 et R.123-46 ;

**VU** l'arrêté du 5 mars 2014 définissant les modalités d'application du chapitre V du titre V du livre V du code de l'environnement et portant règlement de la sécurité des canalisations de transport de gaz naturel ou assimilé, d'hydrocarbures et de produits chimiques ;

**VU** l'arrêté préfectoral 38-2017-03-15-016 du 15 mars 2017 instituant les servitudes d'utilité publique prenant en compte la maîtrise des risques autour des canalisations de transport de gaz naturel ou assimilé, d'hydrocarbures et de produits chimiques sur la commune de Oytier-Saint-Oblas ;

**VU** le rapport de la direction régionale de l'environnement, de l'aménagement et du logement de la région Auvergne-Rhône-Alpes, en date du 25 octobre 2018 ;

**VU** l'avis émis par le conseil départemental de l'environnement et des risques sanitaires et technologiques de l'Isère le 6 décembre 2018 ;

**CONSIDÉRANT** que selon l'article R.555-30 b du code de l'environnement pris en application du troisième alinéa de l'article L.555-16, trois périmètres à l'intérieur desquels s'appliquent les dispositions en matière de maîtrise de l'urbanisation, sont définis ; les critères de ces périmètres sont déterminés par les risques susceptibles d'être créés par une canalisation de transport en service, notamment les risques d'incendie, d'explosion ou d'émanation de produits toxiques, menaçant gravement la santé ou la sécurité des personnes ;

**CONSIDÉRANT** que selon l'article L.555-16 du code de l'environnement, les canalisations de transport de gaz naturel ou assimilé, d'hydrocarbures et de produits chimiques doivent faire l'objet d'institution de servitudes d'utilité publique relatives à la maîtrise de l'urbanisation en raison des dangers et des inconvénients qu'elles présentent ;

Sur proposition du secrétaire général de la préfecture de l'Isère ;

## ARRÊTE

### ARTICLE 1<sup>ER</sup> – INSTAURATION DES SERVITUDES

Des servitudes d'utilité publique (SUP) sont instituées dans les zones d'effets générées par les phénomènes dangereux susceptibles de se produire sur les canalisations de transport décrites ci-après, conformément aux distances figurant dans les tableaux ci-dessous et reproduites sur la carte annexée au présent arrêté.

### ARTICLE 2 – NATURE DES SERVITUDES

Conformément à l'article R.555-30 b) du code de l'environnement, les servitudes sont les suivantes, en fonction des zones d'effets :

**Servitude SUP1**, correspondant à la zone des premiers effets létaux (PEL) en cas de phénomène dangereux de référence majorant au sens de l'article R.555-10-1 du code de l'environnement :

La délivrance d'un permis de construire relatif à un établissement recevant du public susceptible de recevoir plus de 100 personnes ou à un immeuble de grande hauteur et son ouverture est subordonnée à la fourniture d'une analyse de compatibilité ayant reçu l'avis favorable du transporteur ou, en cas d'avis défavorable du transporteur, l'avis favorable du Préfet rendu au vu de l'expertise mentionnée au III de l'article R 555-31 du code de l'environnement.

L'analyse de compatibilité est établie conformément aux dispositions de l'arrêté ministériel du 5 mars 2014 susvisé.

**Servitude SUP2**, correspondant à la zone des premiers effets létaux (PEL) en cas de phénomène dangereux de référence réduit au sens de l'article R.555-10-1 du code de l'environnement :

L'ouverture d'un établissement recevant du public susceptible de recevoir plus de 300 personnes ou d'un immeuble de grande hauteur est interdite.

**Servitude SUP3**, correspondant à la zone d'effets létaux significatifs (ELS) en cas de phénomène dangereux de référence réduit au sens de l'article R.555-10-1 du code de l'environnement :

L'ouverture d'un établissement recevant du public susceptible de recevoir plus de 100 personnes ou d'un immeuble de grande hauteur est interdite.

### ARTICLE 3 – ZONES DE SERVITUDES

Seules les distances SUP1 sont reproduites dans la carte annexée au présent arrêté.

Les restrictions supplémentaires fixées par l'article 2 pour les projets d'urbanisme dont l'emprise atteint les SUP2 ou SUP3 sont mises en œuvre dans le cadre de l'analyse de compatibilité obligatoire pour tout projet dont l'emprise atteint la SUP1.

NOTA : Dans les tableaux ci-dessous :

- PMS : Pression Maximale de Service de la canalisation
- DN : Diamètre Nominal de la canalisation.
- Distances S.U.P : Distances en mètres de part et d'autre de la canalisation définissant les limites des zones concernées par les servitudes d'utilité publique.

En cas d'écart entre les valeurs des distances SUP figurant dans les tableaux ci-dessous et la représentation cartographique des SUP telle qu'annexée au présent arrêté, les valeurs des tableaux font foi, appliquées au tracé réel des canalisations concernées.

Nom de la commune : Oytier-Saint-Oblas

Code INSEE : 38288

**CANALISATION DE TRANSPORT D'HYDROCARBURES PROPRIÉTÉ DE L'ÉTAT**, ayant comme transporteur le Service National des Oléoducs Interalliés, service du MEEM-DGEC, situé Tour Séquoia, place des Carpeaux, 92800 Puteaux et opérée par :

**TRAPIL-ODC**  
**22 B route de Demigny**  
**Champforgeuil**  
**CS 30081**  
**71103 CHALON-SUR-SAÔNE Cedex**

• **Ouvrages traversant la commune**

Nom de la canalisation	PMS (bar)	DN	Longueur dans la commune (en mètres)	Implantation	Distances S.U.P. en mètres (de part et d'autre de la canalisation)		
					SUP1	SUP2	SUP3
Beaumont - Oytier	68	308	1002	enterré	200	15	10
Oytier - Saint-Trivier	71	308	2409	enterré	200	15	10

• **Ouvrages ne traversant pas la commune, mais dont les zones d'effets atteignent cette dernière**

Néant

• **Installations annexes situées sur la commune**

Nom de l'installation	Distances S.U.P. en mètres (à partir de l'installation)		
	SUP1	SUP2	SUP3
Chambre à vannes Oytier Nord	55	15	10
Chambre à vannes Oytier Sud	55	15	10
Station de pompage Oytier	65	15	10

NOTA : Si la SUP1 du tracé adjacent est plus large que celle de l'installation annexe, c'est elle qui doit être prise en compte au droit de l'installation annexe.

• **Installations annexes non situées sur la commune, mais dont les zones d'effets atteignent cette dernière**

Néant

**CANALISATION DE TRANSPORT D'HYDROCARBURES LIQUIDES, PROPRIÉTÉ DE LA SOCIÉTÉ DU PIPELINE MÉDITERRANÉE RHÔNE (SPMR)** dont le siège social est 7-9 rue des Frères Morane, 75 738 PARIS CEDEX 15 et exploitée par :

**SOCIÉTÉ DU PIPELINE MÉDITERRANÉE RHÔNE**  
**1211 Chemin du MAUPAS**  
**38 200 VILLETTE-DE-VIENNE**

• **Ouvrages traversant la commune**

Nom de la canalisation	PMS (bar)	DN	Longueur dans la commune (en mètres)	Implantation	Distances S.U.P. en mètres (de part et d'autre de la canalisation)		
					SUP1	SUP2	SUP3
B3	67	324	3464	Enterré	125	15	10

- Ouvrages ne traversant pas la commune, mais dont les zones d'effets atteignent cette dernière

Néant

- Installations annexes situées sur la commune

Néant

- Installations annexes non situées sur la commune, mais dont les zones d'effets atteignent cette dernière

Néant

**CANALISATION DE TRANSPORT D'HYDROCARBURES LIQUIDES, PROPRIÉTÉ DE TOTAL RAFFINAGE FRANCE**, dont le siège social est 2, place Jean Millier, 92400 Courbevoie et exploitée par :

**TOTAL Plateforme de Feyzin**  
**Département Pipelines et Viriat**  
**CS76022**  
**69551 FEYZIN Cedex**

- Ouvrages traversant la commune

Nom de la canalisation	PMS (bar)	DN	Longueur dans la commune (en mètres)	Implantation	Distances S.U.P. en mètres (de part et d'autre de la canalisation)		
					SUP1	SUP2	SUP3
TRC HC12"	53,8	324	6	Aérien	140	15	10
TRC HC12"	53,8	324	1066	Enterré	140	15	10

- Ouvrages ne traversant pas la commune, mais dont les zones d'effets atteignent cette dernière

Néant

- Installations annexes situées sur la commune

Nom de l'installation	Distances S.U.P. en mètres (à partir de l'installation)		
	SUP1	SUP2	SUP3
HC12 - OYTIER-SAINT-OBLAS (Gare de racleurs)	265	50	50

NOTA : Si la SUP1 du tracé adjacent est plus large que celle de l'installation annexe, c'est elle qui doit être prise en compte au droit de l'installation annexe.

- Installations annexes non situées sur la commune, mais dont les zones d'effets atteignent cette dernière

Néant

#### ARTICLE 4 – INFORMATION DU TRANSPORTEUR

Conformément à l'article R.555-30-1 du code de l'environnement, le maire informe le transporteur de toute demande de permis de construire, de certificat d'urbanisme opérationnel ou de permis d'aménager concernant un projet situé dans l'une des zones définies à l'article 2.

## ARTICLE 5 : ABROGATION DE L'ARRÊTÉ PRÉCÉDENT AYANT LE MÊME OBJET

Les dispositions de l'arrêté préfectoral 38-2017-03-15-016 du 15 mars 2017 susvisé étant reprises dans le présent arrêté, l'arrêté est abrogé.

## ARTICLE 6 – ANNEXION AU DOCUMENT D'URBANISME

Les servitudes instituées par le présent arrêté sont annexées au document d'urbanisme en vigueur de la commune, conformément aux articles L.151-43, L.153-60, L.161-1 et L163-10 du code de l'urbanisme.

## ARTICLE 7 – NOTIFICATION ET PUBLICITÉ

En application du R.554-60 du code de l'environnement, le présent arrêté sera

- publié au recueil des actes administratifs de la préfecture de l'Isère
- publié sur le site internet de la préfecture de l'Isère

En outre, une copie de l'arrêté sera adressée à l'établissement public de coopération intercommunal concerné et/ou au maire de la commune d'Oytier-Saint-Oblas, à la directrice départementale des Territoires de l'Isère, la Directrice Régionale de l'Environnement, de l'Aménagement et du Logement Auvergne-Rhône-Alpes et au transporteur concerné.

## ARTICLE 8 – DÉLAIS ET VOIES DE RECOURS

Cet arrêté pourra faire l'objet d'un recours contentieux auprès du tribunal administratif de Grenoble (2, place de Verdun – BP 1135 – 38002 Grenoble cedex 1) dans un délai de deux mois à compter de l'accomplissement de l'ensemble des mesures de publicité prévues à l'article R 555-53.

## ARTICLE 9 – EXÉCUTION

Le secrétaire général de la préfecture de l'Isère, le président de l'établissement public de coopération intercommunale compétent ou le maire de la commune d'Oytier-Saint-Oblas, la directrice départementale des territoires, la directrice régionale de l'environnement, de l'aménagement et du logement Auvergne-Rhône-Alpes sont chargés chacun en ce qui le concerne de l'exécution du présent arrêté.

Fait à Grenoble, le **19 DEC. 2018**

Le préfet

Pour le Préfet, par délégation  
Le Secrétaire Général

**Philippe PORTAL**





Préfecture de l'Isère

38-2018-12-19-019

Arrêté instituant des servitudes d'utilité publique prenant en compte la maîtrise des risques autour des canalisations de transport de gaz naturel ou assimilé, d'hydrocarbures et

*de produits chimiques dans les communes P à R*  
*Arrêté instituant des servitudes d'utilité publique prenant en compte la maîtrise des risques autour des canalisations de transport de gaz naturel ou assimilé, d'hydrocarbures et de produits chimiques dans les communes P à R*

PRÉFET DE L'ISÈRE

Préfecture de l'Isère  
Direction des Relations avec les Collectivités  
Droits des sols et animation juridique

UD DREAL 38  
Pôle Risques Technologiques  
Affaire suivie par : Alexis Miller  
Tél. : 04 76 69 34 02  
Fax : 04 38 49 91 95  
courriel : alexis.miller@developpement-durable.gouv.fr

ARRÊTÉ PRÉFECTORAL N°

---

**instituant des servitudes d'utilité publique prenant en compte la maîtrise des risques autour des canalisations de transport de gaz naturel ou assimilé, d'hydrocarbures et de produits chimiques sur la commune de Pontcharra**

---

**LE PRÉFET DE L'ISÈRE**  
Chevalier de la Légion d'Honneur  
Officier de l'Ordre National du Mérite

**VU** le code de l'environnement, et notamment ses articles L.555-16, R.555-30 à R.555-31 ;

**VU** le code de l'urbanisme notamment ses articles L.101-2, L.132-1, L.132-2, L.151-1 et suivants, L.153-60, L.161-1 et suivants, L.163-10, R.431-16 ;

**VU** le code de la construction et de l'habitation, notamment ses articles R.122-22 et R.123-46 ;

**VU** l'arrêté du 5 mars 2014 définissant les modalités d'application du chapitre V du titre V du livre V du code de l'environnement et portant règlement de la sécurité des canalisations de transport de gaz naturel ou assimilé, d'hydrocarbures et de produits chimiques ;

**VU** l'arrêté préfectoral 38-2017-03-15-017 du 15 mars 2017 instituant les servitudes d'utilité publique prenant en compte la maîtrise des risques autour des canalisations de transport de gaz naturel ou assimilé, d'hydrocarbures et de produits chimiques sur la commune de Pontcharra ;

**VU** le rapport de la direction régionale de l'environnement, de l'aménagement et du logement de la région Auvergne-Rhône-Alpes, en date du 25 octobre 2018 ;

**VU** l'avis émis par le conseil départemental de l'environnement et des risques sanitaires et technologiques de l'Isère le 6 décembre 2018 ;

**CONSIDÉRANT** que selon l'article R.555-30 b du code de l'environnement pris en application du troisième alinéa de l'article L.555-16, trois périmètres à l'intérieur desquels s'appliquent les dispositions en matière de maîtrise de l'urbanisation, sont définis ; les critères de ces périmètres sont déterminés par les risques susceptibles d'être créés par une canalisation de transport en service, notamment les risques d'incendie, d'explosion ou d'émanation de produits toxiques, menaçant gravement la santé ou la sécurité des personnes ;

**CONSIDÉRANT** que selon l'article L.555-16 du code de l'environnement, les canalisations de transport de gaz naturel ou assimilé, d'hydrocarbures et de produits chimiques doivent faire l'objet d'institution de servitudes d'utilité publique relatives à la maîtrise de l'urbanisation en raison des dangers et des inconvénients qu'elles présentent ;

Sur proposition du secrétaire général de la préfecture de l'Isère ;

## ARRÊTE

### ARTICLE 1<sup>ER</sup> – INSTAURATION DES SERVITUDES

Des servitudes d'utilité publique (SUP) sont instituées dans les zones d'effets générées par les phénomènes dangereux susceptibles de se produire sur les canalisations de transport décrites ci-après, conformément aux distances figurant dans les tableaux ci-dessous et reproduites sur la carte annexée au présent arrêté.

### ARTICLE 2 – NATURE DES SERVITUDES

Conformément à l'article R.555-30 b) du code de l'environnement, les servitudes sont les suivantes, en fonction des zones d'effets :

**Servitude SUP1**, correspondant à la zone des premiers effets létaux (PEL) en cas de phénomène dangereux de référence majorant au sens de l'article R.555-10-1 du code de l'environnement :

La délivrance d'un permis de construire relatif à un établissement recevant du public susceptible de recevoir plus de 100 personnes ou à un immeuble de grande hauteur et son ouverture est subordonnée à la fourniture d'une analyse de compatibilité ayant reçu l'avis favorable du transporteur ou, en cas d'avis défavorable du transporteur, l'avis favorable du Préfet rendu au vu de l'expertise mentionnée au III de l'article R 555-31 du code de l'environnement.

L'analyse de compatibilité est établie conformément aux dispositions de l'arrêté ministériel du 5 mars 2014 susvisé.

**Servitude SUP2**, correspondant à la zone des premiers effets létaux (PEL) en cas de phénomène dangereux de référence réduit au sens de l'article R.555-10-1 du code de l'environnement :

L'ouverture d'un établissement recevant du public susceptible de recevoir plus de 300 personnes ou d'un immeuble de grande hauteur est interdite.

**Servitude SUP3**, correspondant à la zone d'effets létaux significatifs (ELS) en cas de phénomène dangereux de référence réduit au sens de l'article R.555-10-1 du code de l'environnement :

L'ouverture d'un établissement recevant du public susceptible de recevoir plus de 100 personnes ou d'un immeuble de grande hauteur est interdite.

### ARTICLE 3 – ZONES DE SERVITUDES

Seules les distances SUP1 sont reproduites dans la carte annexée au présent arrêté.  
Les restrictions supplémentaires fixées par l'article 2 pour les projets d'urbanisme dont l'emprise atteint les SUP2 ou SUP3 sont mises en œuvre dans le cadre de l'analyse de compatibilité obligatoire pour tout projet dont l'emprise atteint la SUP1.

NOTA : Dans les tableaux ci-dessous :

- PMS : Pression Maximale de Service de la canalisation
- DN : Diamètre Nominal de la canalisation.
- Distances S.U.P : Distances en mètres de part et d'autre de la canalisation définissant les limites des zones concernées par les servitudes d'utilité publique.

En cas d'écart entre les valeurs des distances SUP figurant dans les tableaux ci-dessous et la représentation cartographique des SUP telle qu'annexée au présent arrêté, les valeurs des tableaux font foi, appliquées au tracé réel des canalisations concernées.

Nom de la commune : Pontcharra

Code INSEE : 38314

**CANALISATIONS DE TRANSPORT DE GAZ NATUREL EXPLOITÉES PAR LE TRANSPORTEUR :**

**GRTgaz**  
**Immeuble Bora, 6 rue Raoul Nordling**  
**92277 BOIS COLLOMBES Cedex**

• **Ouvrages traversant la commune**

Nom de la canalisation	PMS (bar)	DN	Longueur dans la commune (en mètres)	Implantation	Distances S.U.P. en mètres (de part et d'autre de la canalisation)		
					SUP1	SUP2	SUP3
PONTCHARRA- DOMENE	67.7	150	5877	enterré	45	5	5

• **Ouvrages ne traversant pas la commune, mais dont les zones d'effets atteignent cette dernière**

Néant

• **Installations annexes situées sur la commune**

Nom de l'installation	Distances S.U.P. en mètres (à partir de l'installation)		
	SUP1	SUP2	SUP3
PONTCHARRA SECT DP COUP	35	6	6

NOTA : Si la SUP1 du tracé adjacent est plus large que celle de l'installation annexe, c'est elle qui doit être prise en compte au droit de l'installation annexe.

• **Installations annexes non situées sur la commune, mais dont les zones d'effets atteignent cette dernière**

Néant

**CANALISATION DE TRANSPORT D'HYDROCARBURES LIQUIDES, PROPRIÉTÉ DE LA SOCIÉTÉ DU PIPELINE MÉDITERRANÉE RHÔNE (SPMR) dont le siège social est 7-9 rue des Frères Morane, 75 738 PARIS CEDEX 15 et exploitée par :**

**SOCIÉTÉ DU PIPELINE MÉDITERRANÉE RHÔNE**  
**1211 Chemin du MAUPAS**  
**38 200 VILLETTE-DE-VIENNE**

• **Ouvrages traversant la commune**

Nom de la canalisation	PMS (bar)	DN	Longueur dans la commune (en mètres)	Implantation	Distances S.U.P. en mètres (de part et d'autre de la canalisation)		
					SUP1	SUP2	SUP3
B3	56	324	2687	Enterré	125	15	10

• **Ouvrages ne traversant pas la commune, mais dont les zones d'effets atteignent cette dernière**

Néant

• **Installations annexes situées sur la commune**

Néant

- Installations annexes non situées sur la commune, mais dont les zones d'effets atteignent cette dernière

Néant

#### **ARTICLE 4 – INFORMATION DU TRANSPORTEUR**

Conformément à l'article R.555-30-1 du code de l'environnement, le maire informe le transporteur de toute demande de permis de construire, de certificat d'urbanisme opérationnel ou de permis d'aménager concernant un projet situé dans l'une des zones définies à l'article 2.

#### **ARTICLE 5 : ABROGATION DE L'ARRÊTÉ PRÉCÉDENT AYANT LE MÊME OBJET**

Les dispositions de l'arrêté préfectoral 38-2017-03-15-017 du 15 mars 2017 susvisé étant reprises dans le présent arrêté, l'arrêté est abrogé.

#### **ARTICLE 6 – ANNEXION AU DOCUMENT D'URBANISME**

Les servitudes instituées par le présent arrêté sont annexées au document d'urbanisme en vigueur de la commune, conformément aux articles L.151-43, L.153-60, L.161-1 et L163-10 du code de l'urbanisme.

#### **ARTICLE 7 – NOTIFICATION ET PUBLICITÉ**

En application du R.554-60 du code de l'environnement, le présent arrêté sera

- publié au recueil des actes administratifs de la préfecture de l'Isère
- publié sur le site internet de la préfecture de l'Isère

En outre, une copie de l'arrêté sera adressée à l'établissement public de coopération intercommunal concerné et/ou au maire de la commune de Pontcharra, à la directrice départementale des Territoires de l'Isère, la Directrice Régionale de l'Environnement, de l'Aménagement et du Logement Auvergne-Rhône-Alpes et aux transporteurs concernés.

#### **ARTICLE 8 – DÉLAIS ET VOIES DE RECOURS**

Cet arrêté pourra faire l'objet d'un recours contentieux auprès du tribunal administratif de Grenoble (2, place de Verdun – BP 1135 – 38002 Grenoble cedex 1) dans un délai de deux mois à compter de l'accomplissement de l'ensemble des mesures de publicité prévues à l'article R 555-53.

#### **ARTICLE 9 – EXÉCUTION**

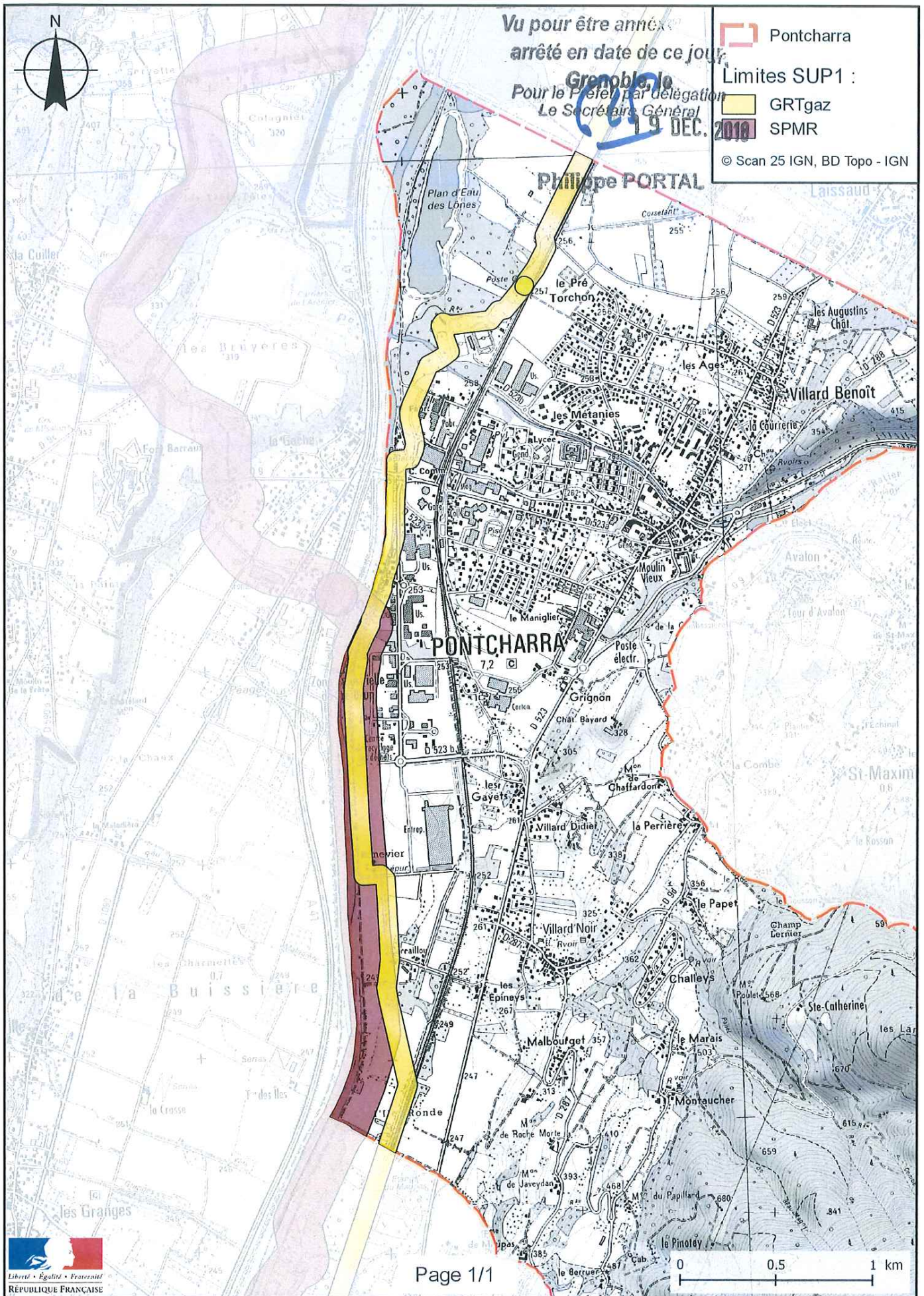
Le secrétaire général de la préfecture de l'Isère, le président de l'établissement public de coopération intercommunale compétent ou le maire de la commune de Pontcharra, la directrice départementale des territoires, la directrice régionale de l'environnement, de l'aménagement et du logement Auvergne-Rhône-Alpes sont chargés chacun en ce qui le concerne de l'exécution du présent arrêté.

Fait à Grenoble, le **19 DEC. 2018**

Le préfet  
Pour le Préfet, par délégation  
Le Secrétaire Général

**Philippe PORTAL**

4/4



Préfecture de l'Isère  
Direction des Relations avec les Collectivités  
Droits des sols et animation juridique

UD DREAL 38  
Pôle Risques Technologiques  
Affaire suivie par : Alexis Miller  
Tél. : 04 76 69 34 02  
Fax : 04 38 49 91 95  
courriel : alexis.miller@developpement-durable.gouv.fr

ARRÊTÉ PRÉFECTORAL N°

---

**instituant des servitudes d'utilité publique prenant en compte la maîtrise des risques autour des canalisations de transport de gaz naturel ou assimilé, d'hydrocarbures et de produits chimiques sur la commune de Pont-Évêque**

---

**LE PRÉFET DE L'ISÈRE**  
Chevalier de la Légion d'Honneur  
Officier de l'Ordre National du Mérite

**VU** le code de l'environnement, et notamment ses articles L.555-16, R.555-30 à R.555-31 ;

**VU** le code de l'urbanisme notamment ses articles L.101-2, L.132-1, L.132-2, L.151-1 et suivants, L.153-60, L.161-1 et suivants, L.163-10, R.431-16 ;

**VU** le code de la construction et de l'habitation, notamment ses articles R.122-22 et R.123-46 ;

**VU** l'arrêté du 5 mars 2014 définissant les modalités d'application du chapitre V du titre V du livre V du code de l'environnement et portant règlement de la sécurité des canalisations de transport de gaz naturel ou assimilé, d'hydrocarbures et de produits chimiques ;

**VU** l'arrêté préfectoral 38-2017-03-15-017 du 15 mars 2017 instituant les servitudes d'utilité publique prenant en compte la maîtrise des risques autour des canalisations de transport de gaz naturel ou assimilé, d'hydrocarbures et de produits chimiques sur la commune de Pont-Évêque ;

**VU** le rapport de la direction régionale de l'environnement, de l'aménagement et du logement de la région Auvergne-Rhône-Alpes, en date du 25 octobre 2018 ;

**VU** l'avis émis par le conseil départemental de l'environnement et des risques sanitaires et technologiques de l'Isère le 6 décembre 2018 ;

**CONSIDÉRANT** que selon l'article R.555-30 b du code de l'environnement pris en application du troisième alinéa de l'article L.555-16, trois périmètres à l'intérieur desquels s'appliquent les dispositions en matière de maîtrise de l'urbanisation, sont définis ; les critères de ces périmètres sont déterminés par les risques susceptibles d'être créés par une canalisation de transport en service, notamment les risques d'incendie, d'explosion ou d'émanation de produits toxiques, menaçant gravement la santé ou la sécurité des personnes ;

**CONSIDÉRANT** que selon l'article L.555-16 du code de l'environnement, les canalisations de transport de gaz naturel ou assimilé, d'hydrocarbures et de produits chimiques doivent faire l'objet d'institution de servitudes d'utilité publique relatives à la maîtrise de l'urbanisation en raison des dangers et des inconvénients qu'elles présentent ;

Sur proposition du secrétaire général de la préfecture de l'Isère ;



## ARRÊTE

### ARTICLE 1<sup>ER</sup> – INSTAURATION DES SERVITUDES

Des servitudes d'utilité publique (SUP) sont instituées dans les zones d'effets générées par les phénomènes dangereux susceptibles de se produire sur les canalisations de transport décrites ci-après, conformément aux distances figurant dans les tableaux ci-dessous et reproduites sur la carte annexée au présent arrêté.

### ARTICLE 2 – NATURE DES SERVITUDES

Conformément à l'article R.555-30 b) du code de l'environnement, les servitudes sont les suivantes, en fonction des zones d'effets :

**Servitude SUP1**, correspondant à la zone des premiers effets létaux (PEL) en cas de phénomène dangereux de référence majorant au sens de l'article R.555-10-1 du code de l'environnement :

La délivrance d'un permis de construire relatif à un établissement recevant du public susceptible de recevoir plus de 100 personnes ou à un immeuble de grande hauteur et son ouverture est subordonnée à la fourniture d'une analyse de compatibilité ayant reçu l'avis favorable du transporteur ou, en cas d'avis défavorable du transporteur, l'avis favorable du Préfet rendu au vu de l'expertise mentionnée au III de l'article R 555-31 du code de l'environnement.

L'analyse de compatibilité est établie conformément aux dispositions de l'arrêté ministériel du 5 mars 2014 susvisé.

**Servitude SUP2**, correspondant à la zone des premiers effets létaux (PEL) en cas de phénomène dangereux de référence réduit au sens de l'article R.555-10-1 du code de l'environnement :

L'ouverture d'un établissement recevant du public susceptible de recevoir plus de 300 personnes ou d'un immeuble de grande hauteur est interdite.

**Servitude SUP3**, correspondant à la zone d'effets létaux significatifs (ELS) en cas de phénomène dangereux de référence réduit au sens de l'article R.555-10-1 du code de l'environnement :

L'ouverture d'un établissement recevant du public susceptible de recevoir plus de 100 personnes ou d'un immeuble de grande hauteur est interdite.

### ARTICLE 3 – ZONES DE SERVITUDES

Seules les distances SUP1 sont reproduites dans la carte annexée au présent arrêté.  
Les restrictions supplémentaires fixées par l'article 2 pour les projets d'urbanisme dont l'emprise atteint les SUP2 ou SUP3 sont mises en œuvre dans le cadre de l'instruction de l'analyse de compatibilité obligatoire pour tout projet dont l'emprise atteint la SUP1.

NOTA : Dans les tableaux ci-dessous :

- PMS : Pression Maximale de Service de la canalisation
- DN : Diamètre Nominal de la canalisation.
- Distances S.U.P : Distances en mètres de part et d'autre de la canalisation définissant les limites des zones concernées par les servitudes d'utilité publique.

En cas d'écart entre les valeurs des distances SUP figurant dans les tableaux ci-dessous et la représentation cartographique des SUP telle qu'annexée au présent arrêté, les valeurs des tableaux font foi, appliquées au tracé réel des canalisations concernées.

**Nom de la commune : Pont-Évêque**

**Code INSEE : 38318**

## CANALISATIONS DE TRANSPORT DE GAZ NATUREL EXPLOITÉES PAR LE TRANSPORTEUR :

**GRTgaz**  
**Immeuble Bora, 6 rue Raoul Nordling**  
**92277 BOIS COLLOMBES Cedex**

- **Ouvrages traversant la commune**

Nom de la canalisation	PMS (bar)	DN	Longueur dans la commune (en mètres)	Implantation	Distances S.U.P. en mètres (de part et d'autre de la canalisation)		
					SUP1	SUP2	SUP3
Alimentation PONT-EVEQUE DP	67,7	50	20	enterré	15	5	5
Alimentation PONT-EVEQUE CI	67,7	80	31	enterré	15	5	5
Alimentation PONT-EVEQUE DP	67,7	80	<1	enterré	15	5	5
MIONS- ST SORLIN- LE PEAGE	67,7	80	1895	enterré	15	5	5
MIONS- ST SORLIN- LE PEAGE	54	200	2330	enterré	45	5	5
RHONE 1	67,7	500	2327	enterré	195	5	5

- **Ouvrages ne traversant pas la commune, mais dont les zones d'effets atteignent cette dernière**

Nom de la canalisation	PMS (bar)	DN	Implantation	Distances S.U.P. en mètres (de part et d'autre de la canalisation)		
				SUP1	SUP2	SUP3
MIONS- ST SORLIN- LE PEAGE	67,7	200	enterré	55	5	5

- **Installations annexes situées sur la commune**

Nom de l'installation	Distances S.U.P. en mètres (à partir de l'installation)		
	SUP1	SUP2	SUP3
PONT-EVEQUE CI MUNKSJO	35	6	6
PONT-EVEQUE DP	35	6	6

NOTA : Si la SUP1 du tracé adjacent est plus large que celle de l'installation annexe, c'est elle qui doit être prise en compte au droit de l'installation annexe.

- **Installations annexes non situées sur la commune, mais dont les zones d'effets atteignent cette dernière**

Nom de l'installation	Distances S.U.P. en mètres (à partir de l'installation)		
	SUP1	SUP2	SUP3
ESTRABLIN SECT	35	6	6

NOTA : Si la SUP1 du tracé adjacent est plus large que celle de l'installation annexe, c'est elle qui doit être prise en compte au droit de l'installation annexe.

**CANALISATION DE TRANSPORT D'HYDROCARBURES LIQUIDES, PROPRIÉTÉ DE LA SOCIÉTÉ DU PIPELINE MÉDITERRANÉE RHÔNE (SPMR) dont le siège social est 7-9 rue des Frères Morane, 75 738 PARIS CEDEX 15 et exploitée par :**

**SOCIETE DU PIPELINE MEDITERRANEE RHÔNE**  
**1211 Chemin du MAUPAS**  
**38 200 VILLETTE-DE-VIENNE**

- **Ouvrages traversant la commune**

Nom de la canalisation	PMS (bar)	DN	Longueur dans la commune (en mètres)	Implantation	Distances S.U.P. en mètres (de part et d'autre de la canalisation)		
					SUP1	SUP2	SUP3
B1	83	406	2917	Enterré	145	15	10

- **Ouvrages ne traversant pas la commune, mais dont les zones d'effets atteignent cette dernière**

Néant

- **Installations annexes situées sur la commune**

Néant

- **Installations annexes non situées sur la commune, mais dont les zones d'effets atteignent cette dernière**

Néant

**CANALISATION DE TRANSPORT D'HYDROGÈNE, PROPRIÉTÉ DE AIR LIQUIDE FRANCE INDUSTRIE (ALFI) dont le siège social est 6, rue Cognacq-Jay – 75007 PARIS et exploitée par :**

**AIR LIQUIDE FRANCE INDUSTRIE**  
**2 rue du Sauzai**  
**69320 FEYZIN**

- **Ouvrages traversant la commune**

Nom de la canalisation	PMS (bar)	DN	Longueur dans la commune (en mètres)	Implantation	Distances S.U.P. en mètres (de part et d'autre de la canalisation)		
					SUP1	SUP2	SUP3
FEYZIN - SALAISE SUR SANNE	100	100	2345	enterré	40	15	10

- **Ouvrages ne traversant pas la commune, mais dont les zones d'effets atteignent cette dernière**

Néant

- **Installations annexes situées sur la commune**

Néant

- **Installations annexes non situées sur la commune, mais dont les zones d'effets atteignent cette dernière**

Néant

#### **ARTICLE 4 – INFORMATION DU TRANSPORTEUR**

Conformément à l'article R.555-30-1 du code de l'environnement, le maire informe le transporteur de toute demande de permis de construire, de certificat d'urbanisme opérationnel ou de permis d'aménager concernant un projet situé dans l'une des zones définies à l'article 2.

#### **ARTICLE 5 : ABROGATION DE L'ARRÊTÉ PRÉCÉDENT AYANT LE MÊME OBJET**

Les dispositions de l'arrêté préfectoral 38-2017-03-15-017 du 15 mars 2017 susvisé étant reprises dans le présent arrêté, l'arrêté est abrogé.

#### **ARTICLE 6 – ANNEXION AU DOCUMENT D'URBANISME**

Les servitudes instituées par le présent arrêté sont annexées au document d'urbanisme en vigueur de la commune, conformément aux articles L.151-43, L.153-60, L.161-1 et L163-10 du code de l'urbanisme.

#### **ARTICLE 7 – NOTIFICATION ET PUBLICITÉ**

En application du R.554-60 du code de l'environnement, le présent arrêté sera

- publié au recueil des actes administratifs de la préfecture de l'Isère
- publié sur le site internet de la préfecture de l'Isère

En outre, une copie de l'arrêté sera adressée à l'établissement public de coopération intercommunale concerné et/ou au maire de la commune de Pont-Évêque, à la directrice départementale des Territoires de l'Isère, la Directrice Régionale de l'Environnement, de l'Aménagement et du Logement Auvergne-Rhône-Alpes et aux transporteurs concernés.

#### **ARTICLE 8 – DÉLAIS ET VOIES DE RECOURS**

Cet arrêté pourra faire l'objet d'un recours contentieux auprès du tribunal administratif de Grenoble (2, place de Verdun – BP 1135 – 38002 Grenoble cedex 1) dans un délai de deux mois à compter de l'accomplissement de l'ensemble des mesures de publicité prévues à l'article R 555-53.

#### **ARTICLE 9 – EXÉCUTION**

Le secrétaire général de la préfecture de l'Isère, le président de l'établissement public de coopération intercommunale compétent ou le maire de la commune de Pont-Évêque, la directrice départementale des territoires, la directrice régionale de l'environnement, de l'aménagement et du logement Auvergne-Rhône-Alpes sont chargés chacun en ce qui le concerne de l'exécution du présent arrêté.

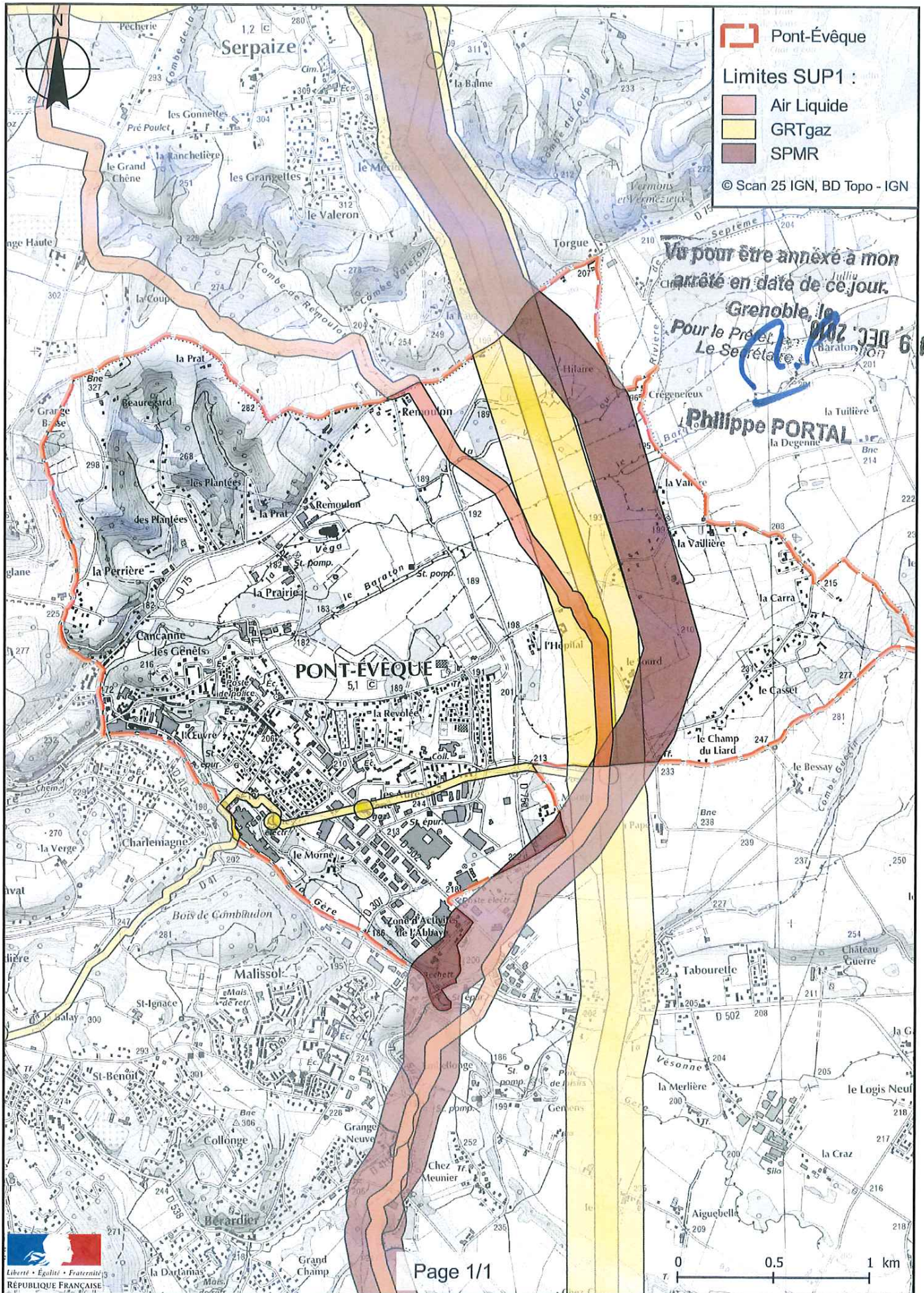
Fait à Grenoble, le **19 DEC. 2018**

Le préfet

*Pour le Préfet, par délégation  
Le Secrétaire Général*

**Philippe PORTAL**

# Servitudes d'utilité publique autour des canalisations de transport de matières dangereuses





PRÉFET DE L'ISÈRE

Préfecture de l'Isère  
Direction des Relations avec les Collectivités  
Droits des sols et animation juridique

UD DREAL 38  
Pôle Risques Technologiques  
Affaire suivie par : Alexis Miller  
Tél. : 04 76 69 34 02  
Fax : 04 38 49 91 95  
courriel : alexis.miller@developpement-durable.gouv.fr

ARRÊTÉ PRÉFECTORAL N°

---

**instituant des servitudes d'utilité publique prenant en compte la maîtrise des risques autour des canalisations de transport de gaz naturel ou assimilé, d'hydrocarbures et de produits chimiques sur la commune de Primarette**

---

**LE PRÉFET DE L'ISÈRE**  
Chevalier de la Légion d'Honneur  
Officier de l'Ordre National du Mérite

**VU** le code de l'environnement, et notamment ses articles L.555-16, R.555-30 à R.555-31 ;

**VU** le code de l'urbanisme notamment ses articles L.101-2, L.132-1, L.132-2, L.151-1 et suivants, L.153-60, L.161-1 et suivants, L.163-10, R.431-16 ;

**VU** le code de la construction et de l'habitation, notamment ses articles R.122-22 et R.123-46 ;

**VU** l'arrêté du 5 mars 2014 définissant les modalités d'application du chapitre V du titre V du livre V du code de l'environnement et portant règlement de la sécurité des canalisations de transport de gaz naturel ou assimilé, d'hydrocarbures et de produits chimiques ;

**VU** l'arrêté préfectoral 38-2017-03-15-017 du 15 mars 2017 instituant les servitudes d'utilité publique prenant en compte la maîtrise des risques autour des canalisations de transport de gaz naturel ou assimilé, d'hydrocarbures et de produits chimiques sur la commune de Primarette ;

**VU** le rapport de la direction régionale de l'environnement, de l'aménagement et du logement de la région Auvergne-Rhône-Alpes, en date du 25 octobre 2018 ;

**VU** l'avis émis par le conseil départemental de l'environnement et des risques sanitaires et technologiques de l'Isère le 6 décembre 2018 ;

**CONSIDÉRANT** que selon l'article R.555-30 b du code de l'environnement pris en application du troisième alinéa de l'article L.555-16, trois périmètres à l'intérieur desquels s'appliquent les dispositions en matière de maîtrise de l'urbanisation, sont définis ; les critères de ces périmètres sont déterminés par les risques susceptibles d'être créés par une canalisation de transport en service, notamment les risques d'incendie, d'explosion ou d'émanation de produits toxiques, menaçant gravement la santé ou la sécurité des personnes ;

**CONSIDÉRANT** que selon l'article L.555-16 du code de l'environnement, les canalisations de transport de gaz naturel ou assimilé, d'hydrocarbures et de produits chimiques doivent faire l'objet d'institution de servitudes d'utilité publique relatives à la maîtrise de l'urbanisation en raison des dangers et des inconvénients qu'elles présentent ;

Sur proposition du secrétaire général de la préfecture de l'Isère ;

## ARRÊTE

### ARTICLE 1<sup>ER</sup> – INSTAURATION DES SERVITUDES

Des servitudes d'utilité publique (SUP) sont instituées dans les zones d'effets générées par les phénomènes dangereux susceptibles de se produire sur les canalisations de transport décrites ci-après, conformément aux distances figurant dans les tableaux ci-dessous et reproduites sur la carte annexée au présent arrêté.

### ARTICLE 2 – NATURE DES SERVITUDES

Conformément à l'article R.555-30 b) du code de l'environnement, les servitudes sont les suivantes, en fonction des zones d'effets :

**Servitude SUP1**, correspondant à la zone des premiers effets létaux (PEL) en cas de phénomène dangereux de référence majorant au sens de l'article R.555-10-1 du code de l'environnement :

La délivrance d'un permis de construire relatif à un établissement recevant du public susceptible de recevoir plus de 100 personnes ou à un immeuble de grande hauteur et son ouverture est subordonnée à la fourniture d'une analyse de compatibilité ayant reçu l'avis favorable du transporteur ou, en cas d'avis défavorable du transporteur, l'avis favorable du Préfet rendu au vu de l'expertise mentionnée au III de l'article R 555-31 du code de l'environnement.

L'analyse de compatibilité est établie conformément aux dispositions de l'arrêté ministériel du 5 mars 2014 susvisé.

**Servitude SUP2**, correspondant à la zone des premiers effets létaux (PEL) en cas de phénomène dangereux de référence réduit au sens de l'article R.555-10-1 du code de l'environnement :

L'ouverture d'un établissement recevant du public susceptible de recevoir plus de 300 personnes ou d'un immeuble de grande hauteur est interdite.

**Servitude SUP3**, correspondant à la zone d'effets létaux significatifs (ELS) en cas de phénomène dangereux de référence réduit au sens de l'article R.555-10-1 du code de l'environnement :

L'ouverture d'un établissement recevant du public susceptible de recevoir plus de 100 personnes ou d'un immeuble de grande hauteur est interdite.

### ARTICLE 3 – ZONES DE SERVITUDES

Seules les distances SUP1 sont reproduites dans la carte annexée au présent arrêté.

Les restrictions supplémentaires fixées par l'article 2 pour les projets d'urbanisme dont l'emprise atteint les SUP2 ou SUP3 sont mises en œuvre dans le cadre de l'instruction de l'analyse de compatibilité obligatoire pour tout projet dont l'emprise atteint la SUP1.

NOTA : Dans les tableaux ci-dessous :

- PMS : Pression Maximale de Service de la canalisation
- DN : Diamètre Nominal de la canalisation.
- Distances S.U.P : Distances en mètres de part et d'autre de la canalisation définissant les limites des zones concernées par les servitudes d'utilité publique.

En cas d'écart entre les valeurs des distances SUP figurant dans les tableaux ci-dessous et la représentation cartographique des SUP telle qu'annexée au présent arrêté, les valeurs des tableaux font foi, appliquées au tracé réel des canalisations concernées.

Nom de la commune : Primarette

Code INSEE : 38324

## CANALISATION DE TRANSPORT DE GAZ NATUREL EXPLOITÉE PAR LE TRANSPORTEUR :

**GRTgaz**  
**Immeuble Bora, 6 rue Raoul Nordling**  
**92277 BOIS COLLOMBES Cedex**

- Ouvrages traversant la commune

Nom de la canalisation	PMS (bar)	DN	Longueur dans la commune (en mètres)	Implantation	Distances S.U.P. en mètres (de part et d'autre de la canalisation)		
					SUP1	SUP2	SUP3
EST LYONNAIS	80	800	6226	enterré	390	5	5

- Ouvrages ne traversant pas la commune, mais dont les zones d'effets atteignent cette dernière

Néant

- Installations annexes situées sur la commune

Néant

- Installations annexes non situées sur la commune, mais dont les zones d'effets atteignent cette dernière

Néant

**CANALISATIONS DE TRANSPORT D'HYDROCARBURES LIQUIDES, PROPRIÉTÉ DE LA SOCIÉTÉ DU PIPELINE SUD-EUROPÉEN (SPSE) dont le siège social est 7-9 rue des Frères Morane, 75 738 PARIS CEDEX 15 et exploitée par :**

**SOCIÉTÉ DU PIPELINE SUD-EUROPÉEN**  
**BP14**  
**13771 – Fos sur Mer Cedex**

- Ouvrages traversant la commune

Nom de la canalisation	PMS (bar)	DN	Longueur dans la commune (en mètres)	Implantation	Distances S.U.P. en mètres (de part et d'autre de la canalisation)		
					SUP1	SUP2	SUP3
PL1	44,3	864	6184	enterré	155	15	10
PL2	47,4	1016	6182	enterré	155	15	10
PL3	57,1	610	6184	enterré	155	15	10

- Ouvrages ne traversant pas la commune, mais dont les zones d'effets atteignent cette dernière

Néant

- Installations annexes situées sur la commune

Néant

- Installations annexes non situées sur la commune, mais dont les zones d'effets atteignent cette dernière

Néant



#### ARTICLE 4 – INFORMATION DU TRANSPORTEUR

Conformément à l'article R.555-30-1 du code de l'environnement, le maire informe le transporteur de toute demande de permis de construire, de certificat d'urbanisme opérationnel ou de permis d'aménager concernant un projet situé dans l'une des zones définies à l'article 2.

#### ARTICLE 5 : ABROGATION DE L'ARRÊTÉ PRÉCÉDENT AYANT LE MÊME OBJET

Les dispositions de l'arrêté préfectoral 38-2017-03-15-017 du 15 mars 2017 susvisé étant reprises dans le présent arrêté, l'arrêté est abrogé.

#### ARTICLE 6 – ANNEXION AU DOCUMENT D'URBANISME

Les servitudes instituées par le présent arrêté sont annexées au document d'urbanisme en vigueur de la commune, conformément aux articles L.151-43, L.153-60, L.161-1 et L163-10 du code de l'urbanisme.

#### ARTICLE 7 – NOTIFICATION ET PUBLICITÉ

En application du R.554-60 du code de l'environnement, le présent arrêté sera

- publié au recueil des actes administratifs de la préfecture de l'Isère
- publié sur le site internet de la préfecture de l'Isère

En outre, une copie de l'arrêté sera adressée à l'établissement public de coopération intercommunal concerné et/ou au maire de la commune de Primarette, à la directrice départementale des Territoires de l'Isère, la Directrice Régionale de l'Environnement, de l'Aménagement et du Logement Auvergne-Rhône-Alpes et aux transporteurs concernés.

#### ARTICLE 8 – DÉLAIS ET VOIES DE RECOURS

Cet arrêté pourra faire l'objet d'un recours contentieux auprès du tribunal administratif de Grenoble (2, place de Verdun – BP 1135 – 38002 Grenoble cedex 1) dans un délai de deux mois à compter de l'accomplissement de l'ensemble des mesures de publicité prévues à l'article R 555-53.

#### ARTICLE 9 – EXÉCUTION

Le secrétaire général de la préfecture de l'Isère, le président de l'établissement public de coopération intercommunale compétent ou le maire de la commune de Primarette, la directrice départementale des territoires, la directrice régionale de l'environnement, de l'aménagement et du logement Auvergne-Rhône-Alpes sont chargés chacun en ce qui le concerne de l'exécution du présent arrêté.

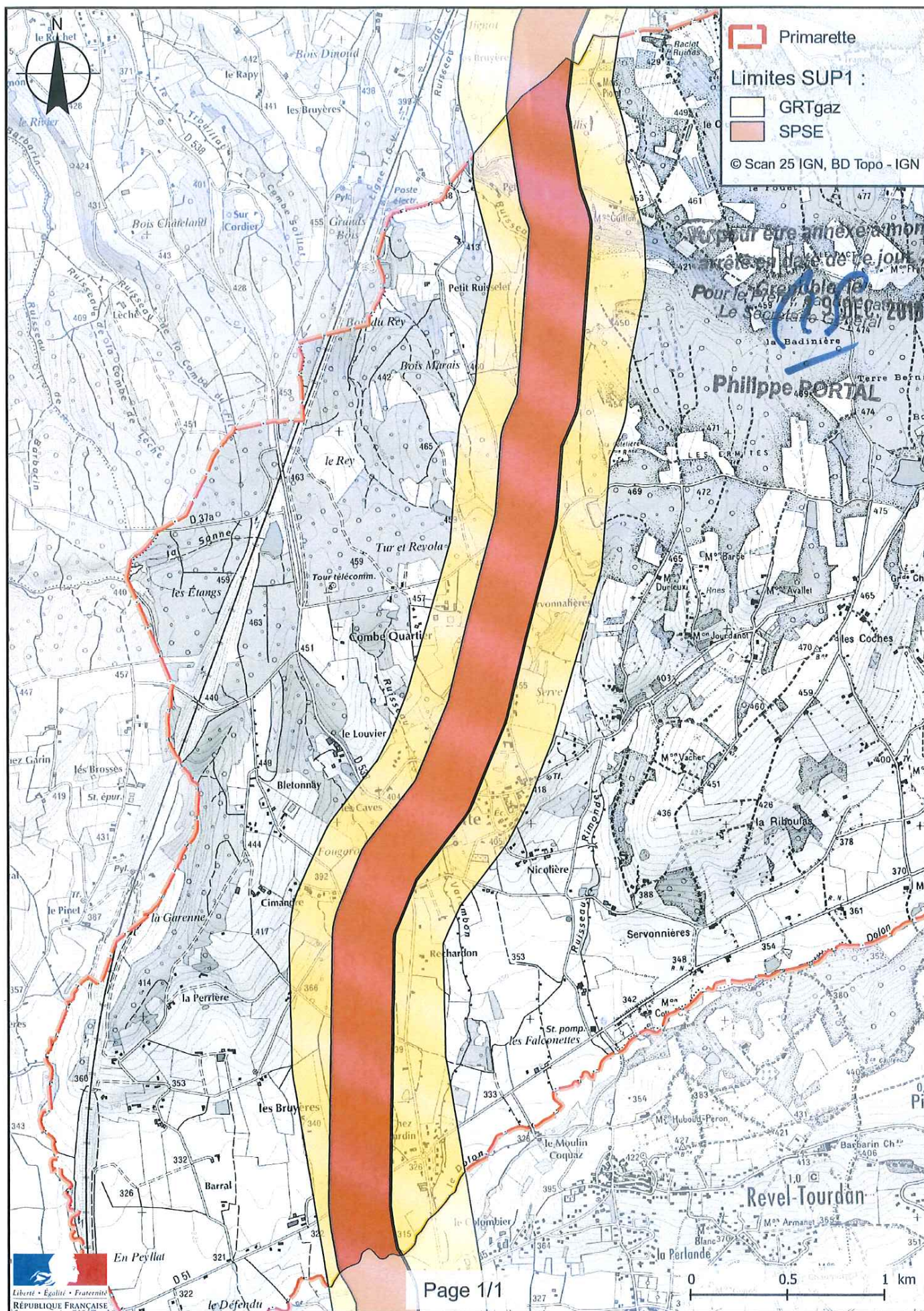
Fait à Grenoble, le **19 DEC. 2018**

*Le préfet*

*Pour le Préfet, par délégation  
Le Secrétaire Général*

**Philippe PORTAL**

# Servitudes d'utilité publique autour des canalisations de transport de matières dangereuses



PRÉFET DE L'ISÈRE

Préfecture de l'Isère  
Direction des Relations avec les Collectivités  
Droits des sols et animation juridique

UD DREAL 38  
Pôle Risques Technologiques  
Affaire suivie par : Alexis Miller  
Tél. : 04 76 69 34 02  
Fax : 04 38 49 91 95  
courriel : alexis.miller@developpement-durable.gouv.fr

ARRÊTÉ PRÉFECTORAL N°

---

**instituant des servitudes d'utilité publique prenant en compte la maîtrise des risques autour des canalisations de transport de gaz naturel ou assimilé, d'hydrocarbures et de produits chimiques sur la commune de Réaumont**

---

**LE PRÉFET DE L'ISÈRE**  
Chevalier de la Légion d'Honneur  
Officier de l'Ordre National du Mérite

**VU** le code de l'environnement, et notamment ses articles L.555-16, R.555-30 à R.555-31 ;

**VU** le code de l'urbanisme notamment ses articles L.101-2, L.132-1, L.132-2, L.151-1 et suivants, L.153-60, L.161-1 et suivants, L.163-10, R.431-16 ;

**VU** le code de la construction et de l'habitation, notamment ses articles R.122-22 et R.123-46 ;

**VU** l'arrêté du 5 mars 2014 définissant les modalités d'application du chapitre V du titre V du livre V du code de l'environnement et portant règlement de la sécurité des canalisations de transport de gaz naturel ou assimilé, d'hydrocarbures et de produits chimiques ;

**VU** l'arrêté préfectoral 38-2017-03-15-017 du 15 mars 2017 instituant les servitudes d'utilité publique prenant en compte la maîtrise des risques autour des canalisations de transport de gaz naturel ou assimilé, d'hydrocarbures et de produits chimiques sur la commune de Réaumont ;

**VU** le rapport de la direction régionale de l'environnement, de l'aménagement et du logement de la région Auvergne-Rhône-Alpes, en date du 25 octobre 2018 ;

**VU** l'avis émis par le conseil départemental de l'environnement et des risques sanitaires et technologiques de l'Isère le 6 décembre 2018 ;

**CONSIDÉRANT** que selon l'article R.555-30 b du code de l'environnement pris en application du troisième alinéa de l'article L.555-16, trois périmètres à l'intérieur desquels s'appliquent les dispositions en matière de maîtrise de l'urbanisation, sont définis ; les critères de ces périmètres sont déterminés par les risques susceptibles d'être créés par une canalisation de transport en service, notamment les risques d'incendie, d'explosion ou d'émanation de produits toxiques, menaçant gravement la santé ou la sécurité des personnes ;

**CONSIDÉRANT** que selon l'article L.555-16 du code de l'environnement, les canalisations de transport de gaz naturel ou assimilé, d'hydrocarbures et de produits chimiques doivent faire l'objet d'institution de servitudes d'utilité publique relatives à la maîtrise de l'urbanisation en raison des dangers et des inconvénients qu'elles présentent ;

Sur proposition du secrétaire général de la préfecture de l'Isère ;

## ARRÊTE

### ARTICLE 1<sup>ER</sup> – INSTAURATION DES SERVITUDES

Des servitudes d'utilité publique (SUP) sont instituées dans les zones d'effets générées par les phénomènes dangereux susceptibles de se produire sur les canalisations de transport décrites ci-après, conformément aux distances figurant dans les tableaux ci-dessous et reproduites sur la carte annexée au présent arrêté.

### ARTICLE 2 – NATURE DES SERVITUDES

Conformément à l'article R.555-30 b) du code de l'environnement, les servitudes sont les suivantes, en fonction des zones d'effets :

**Servitude SUP1**, correspondant à la zone des premiers effets létaux (PEL) en cas de phénomène dangereux de référence majorant au sens de l'article R.555-10-1 du code de l'environnement :

La délivrance d'un permis de construire relatif à un établissement recevant du public susceptible de recevoir plus de 100 personnes ou à un immeuble de grande hauteur et son ouverture est subordonnée à la fourniture d'une analyse de compatibilité ayant reçu l'avis favorable du transporteur ou, en cas d'avis défavorable du transporteur, l'avis favorable du Préfet rendu au vu de l'expertise mentionnée au III de l'article R 555-31 du code de l'environnement.

L'analyse de compatibilité est établie conformément aux dispositions de l'arrêté ministériel du 5 mars 2014 susvisé.

**Servitude SUP2**, correspondant à la zone des premiers effets létaux (PEL) en cas de phénomène dangereux de référence réduit au sens de l'article R.555-10-1 du code de l'environnement :

L'ouverture d'un établissement recevant du public susceptible de recevoir plus de 300 personnes ou d'un immeuble de grande hauteur est interdite.

**Servitude SUP3**, correspondant à la zone d'effets létaux significatifs (ELS) en cas de phénomène dangereux de référence réduit au sens de l'article R.555-10-1 du code de l'environnement :

L'ouverture d'un établissement recevant du public susceptible de recevoir plus de 100 personnes ou d'un immeuble de grande hauteur est interdite.

### ARTICLE 3 – ZONES DE SERVITUDES

Seules les distances SUP1 sont reproduites dans la carte annexée au présent arrêté.

Les restrictions supplémentaires fixées par l'article 2 pour les projets d'urbanisme dont l'emprise atteint les SUP2 ou SUP3 sont mises en œuvre dans le cadre de l'instruction de l'analyse de compatibilité obligatoire pour tout projet dont l'emprise atteint la SUP1.

NOTA : Dans les tableaux ci-dessous :

- PMS : Pression Maximale de Service de la canalisation
- DN : Diamètre Nominal de la canalisation.
- Distances S.U.P : Distances en mètres de part et d'autre de la canalisation définissant les limites des zones concernées par les servitudes d'utilité publique.

En cas d'écart entre les valeurs des distances SUP figurant dans les tableaux ci-dessous et la représentation cartographique des SUP telle qu'annexée au présent arrêté, les valeurs des tableaux font foi, appliquées au tracé réel des canalisations concernées.

Nom de la commune : Réaumont

Code INSEE : 38331

**CANALISATION DE TRANSPORT D'HYDROCARBURES LIQUIDES, PROPRIÉTÉ DE LA SOCIÉTÉ DU PIPELINE MÉDITERRANÉE RHÔNE (SPMR) dont le siège social est 7-9 rue des Frères Morane, 75 738 PARIS CEDEX 15 et exploitée par :**

**SOCIETE DU PIPELINE MEDITERRANEE RHÔNE**  
**1211 Chemin du MAUPAS**  
**38 200 VILLETTE-DE-VIENNE**

- **Ouvrages traversant la commune**

Nom de la canalisation	PMS (bar)	DN	Longueur dans la commune (en mètres)	Implantation	Distances S.U.P. en mètres (de part et d'autre de la canalisation)		
					SUP1	SUP2	SUP3
B3	67	324	2067	Enterré	125	15	10

- **Ouvrages ne traversant pas la commune, mais dont les zones d'effets atteignent cette dernière**

Néant

- **Installations annexes situées sur la commune**

Néant

- **Installations annexes non situées sur la commune, mais dont les zones d'effets atteignent cette dernière**

Néant

**CANALISATION DE TRANSPORT D'ÉTHYLÈNE PROPRIÉTÉ DE TRANSUGIL ETHYLENE (TUE), dont le siège social est 16 rue Henri Regnault, 92400 Courbevoie et exploitée par :**

**TRANSUGIL ETHYLENE**  
**TOTAL Plateforme de Feyzin**  
**Département Pipelines et Viriat**  
**CS76022**  
**69551 FEYZIN Cedex**

- **Ouvrages traversant la commune**

Nom de la canalisation	PMS (bar)	DN	Longueur dans la commune (en mètres)	Implantation	Distances S.U.P. en mètres (de part et d'autre de la canalisation)		
					SUP1	SUP2	SUP3
TUE SPC-JAR 150	99	150	2073	enterré	270	55	45

- **Ouvrages ne traversant pas la commune, mais dont les zones d'effets atteignent cette dernière**

Néant

- **Installations annexes situées sur la commune**

Néant

- **Installations annexes non situées sur la commune, mais dont les zones d'effets atteignent cette dernière**

Néant

#### **ARTICLE 4 – INFORMATION DU TRANSPORTEUR**

Conformément à l'article R.555-30-1 du code de l'environnement, le maire informe le transporteur de toute demande de permis de construire, de certificat d'urbanisme opérationnel ou de permis d'aménager concernant un projet situé dans l'une des zones définies à l'article 2.

#### **ARTICLE 5 : ABROGATION DE L'ARRÊTÉ PRÉCÉDENT AYANT LE MÊME OBJET**

Les dispositions de l'arrêté préfectoral 38-2017-03-15-017 du 15 mars 2017 susvisé étant reprises dans le présent arrêté, l'arrêté est abrogé.

#### **ARTICLE 6 – ANNEXION AU DOCUMENT D'URBANISME**

Les servitudes instituées par le présent arrêté sont annexées au document d'urbanisme en vigueur de la commune, conformément aux articles L.151-43, L.153-60, L.161-1 et L163-10 du code de l'urbanisme.

#### **ARTICLE 7 – NOTIFICATION ET PUBLICITÉ**

En application du R.554-60 du code de l'environnement, le présent arrêté sera

- publié au recueil des actes administratifs de la préfecture de l'Isère
- publié sur le site internet de la préfecture de l'Isère

En outre, une copie de l'arrêté sera adressée à l'établissement public de coopération intercommunale concerné et/ou au maire de la commune de Réaumont, à la directrice départementale des Territoires de l'Isère, la Directrice Régionale de l'Environnement, de l'Aménagement et du Logement Auvergne-Rhône-Alpes et aux transporteurs concernés.

#### **ARTICLE 8 – DÉLAIS ET VOIES DE RECOURS**

Cet arrêté pourra faire l'objet d'un recours contentieux auprès du tribunal administratif de Grenoble (2, place de Verdun – BP 1135 – 38002 Grenoble cedex 1) dans un délai de deux mois à compter de l'accomplissement de l'ensemble des mesures de publicité prévues à l'article R 555-53.

#### **ARTICLE 9 – EXÉCUTION**

Le secrétaire général de la préfecture de l'Isère, le président de l'établissement public de coopération intercommunale compétent ou le maire de la commune de Réaumont, la directrice départementale des territoires, la directrice régionale de l'environnement, de l'aménagement et du logement Auvergne-Rhône-Alpes sont chargés chacun en ce qui le concerne de l'exécution du présent arrêté.

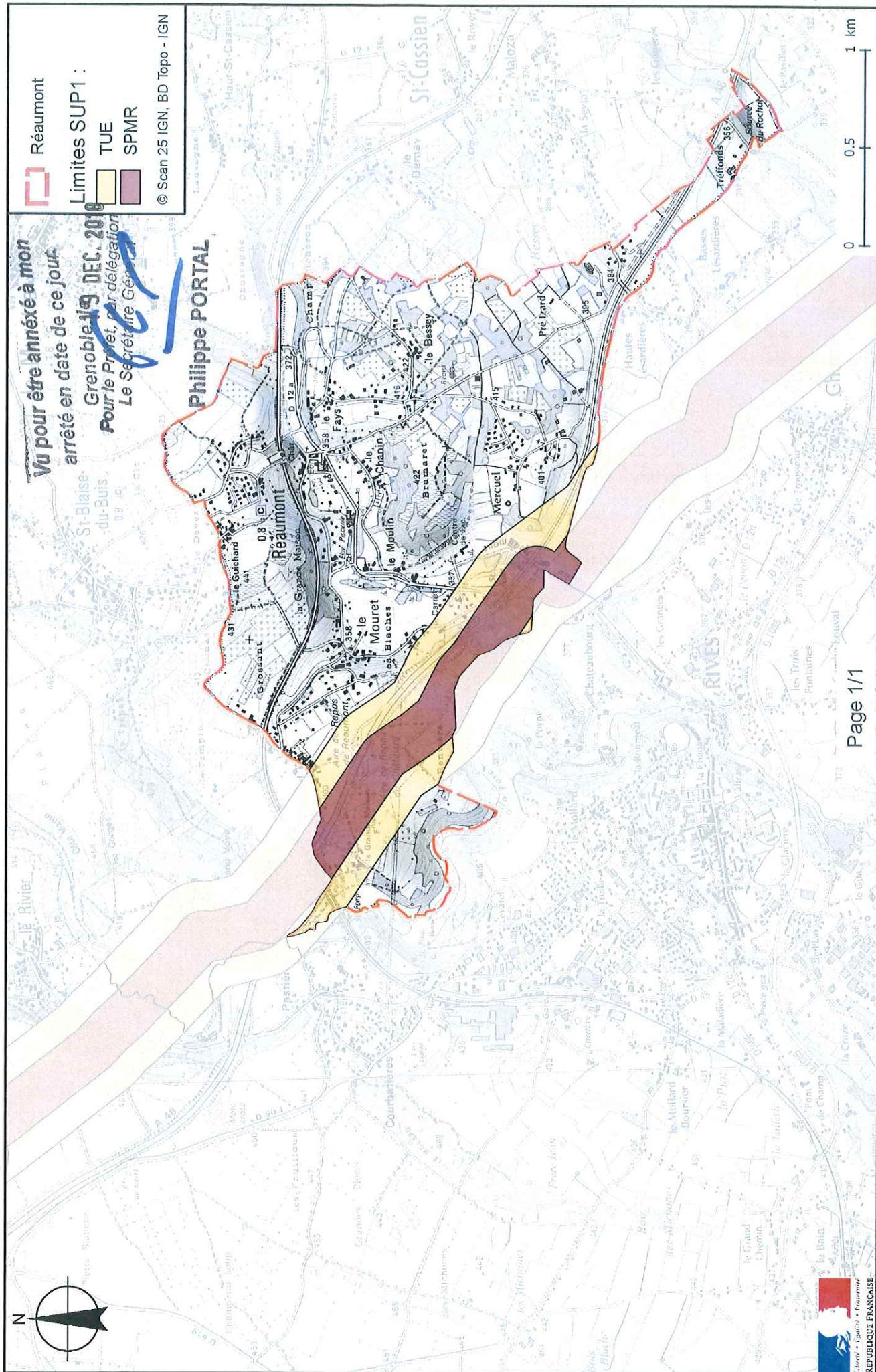
Fait à Grenoble, le **19 DEC. 2018**

Le préfet

Pour le Préfet, par délégation  
Le Secrétaire Général

**Philippe PORTAL**

# Servitudes d'utilité publique autour des canalisations de transport de matières dangereuses



PRÉFET DE L'ISÈRE

Préfecture de l'Isère  
Direction des Relations avec les Collectivités  
Droits des sols et animation juridique

UD DREAL 38  
Pôle Risques Technologiques  
Affaire suivie par : Alexis Miller  
Tél. : 04 76 69 34 02  
Fax : 04 38 49 91 95  
courriel : alexis.miller@developpement-durable.gouv.fr

ARRÊTÉ PRÉFECTORAL N°

---

**instituant des servitudes d'utilité publique prenant en compte la maîtrise des risques autour des canalisations de transport de gaz naturel ou assimilé, d'hydrocarbures et de produits chimiques sur la commune de Revel-Tourdan**

---

**LE PRÉFET DE L'ISÈRE**  
Chevalier de la Légion d'Honneur  
Officier de l'Ordre National du Mérite

**VU** le code de l'environnement, et notamment ses articles L.555-16, R.555-30 à R.555-31 ;

**VU** le code de l'urbanisme notamment ses articles L.101-2, L.132-1, L.132-2, L.151-1 et suivants, L.153-60, L.161-1 et suivants, L.163-10, R.431-16 ;

**VU** le code de la construction et de l'habitation, notamment ses articles R.122-22 et R.123-46 ;

**VU** l'arrêté du 5 mars 2014 définissant les modalités d'application du chapitre V du titre V du livre V du code de l'environnement et portant règlement de la sécurité des canalisations de transport de gaz naturel ou assimilé, d'hydrocarbures et de produits chimiques ;

**VU** l'arrêté préfectoral 38-2017-03-15-017 du 15 mars 2017 instituant les servitudes d'utilité publique prenant en compte la maîtrise des risques autour des canalisations de transport de gaz naturel ou assimilé, d'hydrocarbures et de produits chimiques sur la commune de Revel-Tourdan ;

**VU** le rapport de la direction régionale de l'environnement, de l'aménagement et du logement de la région Auvergne-Rhône-Alpes, en date du 25 octobre 2018 ;

**VU** l'avis émis par le conseil départemental de l'environnement et des risques sanitaires et technologiques de l'Isère le 6 décembre 2018 ;

**CONSIDÉRANT** que selon l'article R.555-30 b du code de l'environnement pris en application du troisième alinéa de l'article L.555-16, trois périmètres à l'intérieur desquels s'appliquent les dispositions en matière de maîtrise de l'urbanisation, sont définis ; les critères de ces périmètres sont déterminés par les risques susceptibles d'être créés par une canalisation de transport en service, notamment les risques d'incendie, d'explosion ou d'émanation de produits toxiques, menaçant gravement la santé ou la sécurité des personnes ;

**CONSIDÉRANT** que selon l'article L.555-16 du code de l'environnement, les canalisations de transport de gaz naturel ou assimilé, d'hydrocarbures et de produits chimiques doivent faire l'objet d'institution de servitudes d'utilité publique relatives à la maîtrise de l'urbanisation en raison des dangers et des inconvénients qu'elles présentent ;

Sur proposition du secrétaire général de la préfecture de l'Isère ;



## ARRÊTE

### ARTICLE 1<sup>ER</sup> – INSTAURATION DES SERVITUDES

Des servitudes d'utilité publique (SUP) sont instituées dans les zones d'effets générées par les phénomènes dangereux susceptibles de se produire sur les canalisations de transport décrites ci-après, conformément aux distances figurant dans les tableaux ci-dessous et reproduites sur la carte annexée au présent arrêté.

### ARTICLE 2 – NATURE DES SERVITUDES

Conformément à l'article R.555-30 b) du code de l'environnement, les servitudes sont les suivantes, en fonction des zones d'effets :

**Servitude SUP1**, correspondant à la zone des premiers effets létaux (PEL) en cas de phénomène dangereux de référence majorant au sens de l'article R.555-10-1 du code de l'environnement :

La délivrance d'un permis de construire relatif à un établissement recevant du public susceptible de recevoir plus de 100 personnes ou à un immeuble de grande hauteur et son ouverture est subordonnée à la fourniture d'une analyse de compatibilité ayant reçu l'avis favorable du transporteur ou, en cas d'avis défavorable du transporteur, l'avis favorable du Préfet rendu au vu de l'expertise mentionnée au III de l'article R 555-31 du code de l'environnement.

L'analyse de compatibilité est établie conformément aux dispositions de l'arrêté ministériel du 5 mars 2014 susvisé.

**Servitude SUP2**, correspondant à la zone des premiers effets létaux (PEL) en cas de phénomène dangereux de référence réduit au sens de l'article R.555-10-1 du code de l'environnement :

L'ouverture d'un établissement recevant du public susceptible de recevoir plus de 300 personnes ou d'un immeuble de grande hauteur est interdite.

**Servitude SUP3**, correspondant à la zone d'effets létaux significatifs (ELS) en cas de phénomène dangereux de référence réduit au sens de l'article R.555-10-1 du code de l'environnement :

L'ouverture d'un établissement recevant du public susceptible de recevoir plus de 100 personnes ou d'un immeuble de grande hauteur est interdite.

### ARTICLE 3 – ZONES DE SERVITUDES

Seules les distances SUP1 sont reproduites dans la carte annexée au présent arrêté.

Les restrictions supplémentaires fixées par l'article 2 pour les projets d'urbanisme dont l'emprise atteint les SUP2 ou SUP3 sont mises en œuvre dans le cadre de l'instruction de l'analyse de compatibilité obligatoire pour tout projet dont l'emprise atteint la SUP1.

NOTA : Dans les tableaux ci-dessous :

- PMS : Pression Maximale de Service de la canalisation
- DN : Diamètre Nominal de la canalisation.
- Distances S.U.P : Distances en mètres de part et d'autre de la canalisation définissant les limites des zones concernées par les servitudes d'utilité publique.

En cas d'écart entre les valeurs des distances SUP figurant dans les tableaux ci-dessous et la représentation cartographique des SUP telle qu'annexée au présent arrêté, les valeurs des tableaux font foi, appliquées au tracé réel des canalisations concernées.

Nom de la commune : Revel-Tourdan

Code INSEE : 38335

## CANALISATION DE TRANSPORT DE GAZ NATUREL EXPLOITÉE PAR LE TRANSPORTEUR :

**GRTgaz**  
**Immeuble Bora, 6 rue Raoul Nordling**  
**92277 BOIS COLLOMBES Cedex**

- **Ouvrages traversant la commune**

Nom de la canalisation	PMS (bar)	DN	Longueur dans la commune (en mètres)	Implantation	Distances S.U.P. en mètres (de part et d'autre de la canalisation)		
					SUP1	SUP2	SUP3
EST LYONNAIS	80	800	3362	enterré	390	5	5

- **Ouvrages ne traversant pas la commune, mais dont les zones d'effets atteignent cette dernière**

Néant

- **Installations annexes situées sur la commune**

Néant

- **Installations annexes non situées sur la commune, mais dont les zones d'effets atteignent cette dernière**

Néant

## CANALISATIONS DE TRANSPORT D'HYDROCARBURES LIQUIDES, PROPRIÉTÉ DE LA SOCIÉTÉ DU PIPELINE SUD-EUROPÉEN (SPSE) dont le siège social est 7-9 rue des Frères Morane, 75 738 PARIS CEDEX 15 et exploitée par :

**SOCIÉTÉ DU PIPELINE SUD-EUROPÉEN**  
**BP14**  
**13771 – Fos sur Mer Cedex**

- **Ouvrages traversant la commune**

Nom de la canalisation	PMS (bar)	DN	Longueur dans la commune (en mètres)	Implantation	Distances S.U.P. en mètres (de part et d'autre de la canalisation)		
					SUP1	SUP2	SUP3
PL1	44,3	864	3411	enterré	155	15	10
PL2	47,4	1016	3407	enterré	155	15	10
PL3	57,1	610	3409	enterré	155	15	10

- **Ouvrages ne traversant pas la commune, mais dont les zones d'effets atteignent cette dernière**

Néant

- **Installations annexes situées sur la commune**

Nom de l'installation	Distances S.U.P. en mètres (à partir de l'installation)		
	SUP1	SUP2	SUP3
SP206 - SUP	140	50	50

NOTA : Si la SUP1 du tracé adjacent est plus large que celle de l'installation annexe, c'est elle qui sera prise en compte au droit de l'installation annexe.

- Installations annexes non situées sur la commune, mais dont les zones d'effets atteignent cette dernière

Néant

#### ARTICLE 4 – INFORMATION DU TRANSPORTEUR

Conformément à l'article R.555-30-1 du code de l'environnement, le maire informe le transporteur de toute demande de permis de construire, de certificat d'urbanisme opérationnel ou de permis d'aménager concernant un projet situé dans l'une des zones définies à l'article 2.

#### ARTICLE 5 : ABROGATION DE L'ARRÊTÉ PRÉCÉDENT AYANT LE MÊME OBJET

Les dispositions de l'arrêté préfectoral 38-2017-03-15-017 du 15 mars 2017 susvisé étant reprises dans le présent arrêté, l'arrêté est abrogé.

#### ARTICLE 6 – ANNEXION AU DOCUMENT D'URBANISME

Les servitudes instituées par le présent arrêté sont annexées au document d'urbanisme en vigueur de la commune, conformément aux articles L.151-43, L.153-60, L.161-1 et L163-10 du code de l'urbanisme.

#### ARTICLE 7 – NOTIFICATION ET PUBLICITÉ

En application du R.554-60 du code de l'environnement, le présent arrêté sera

- publié au recueil des actes administratifs de la préfecture de l'Isère
- publié sur le site internet de la préfecture de l'Isère

En outre, une copie de l'arrêté sera adressée à l'établissement public de coopération intercommunal concerné et/ou au maire de la commune de Revel-Tourdan, à la directrice départementale des Territoires de l'Isère, la Directrice Régionale de l'Environnement, de l'Aménagement et du Logement Auvergne-Rhône-Alpes et aux transporteurs concernés.

#### ARTICLE 8 – DÉLAIS ET VOIES DE RECOURS

Cet arrêté pourra faire l'objet d'un recours contentieux auprès du tribunal administratif de Grenoble (2, place de Verdun – BP 1135 – 38002 Grenoble cedex 1) dans un délai de deux mois à compter de l'accomplissement de l'ensemble des mesures de publicité prévues à l'article R 555-53.

#### ARTICLE 9 – EXÉCUTION

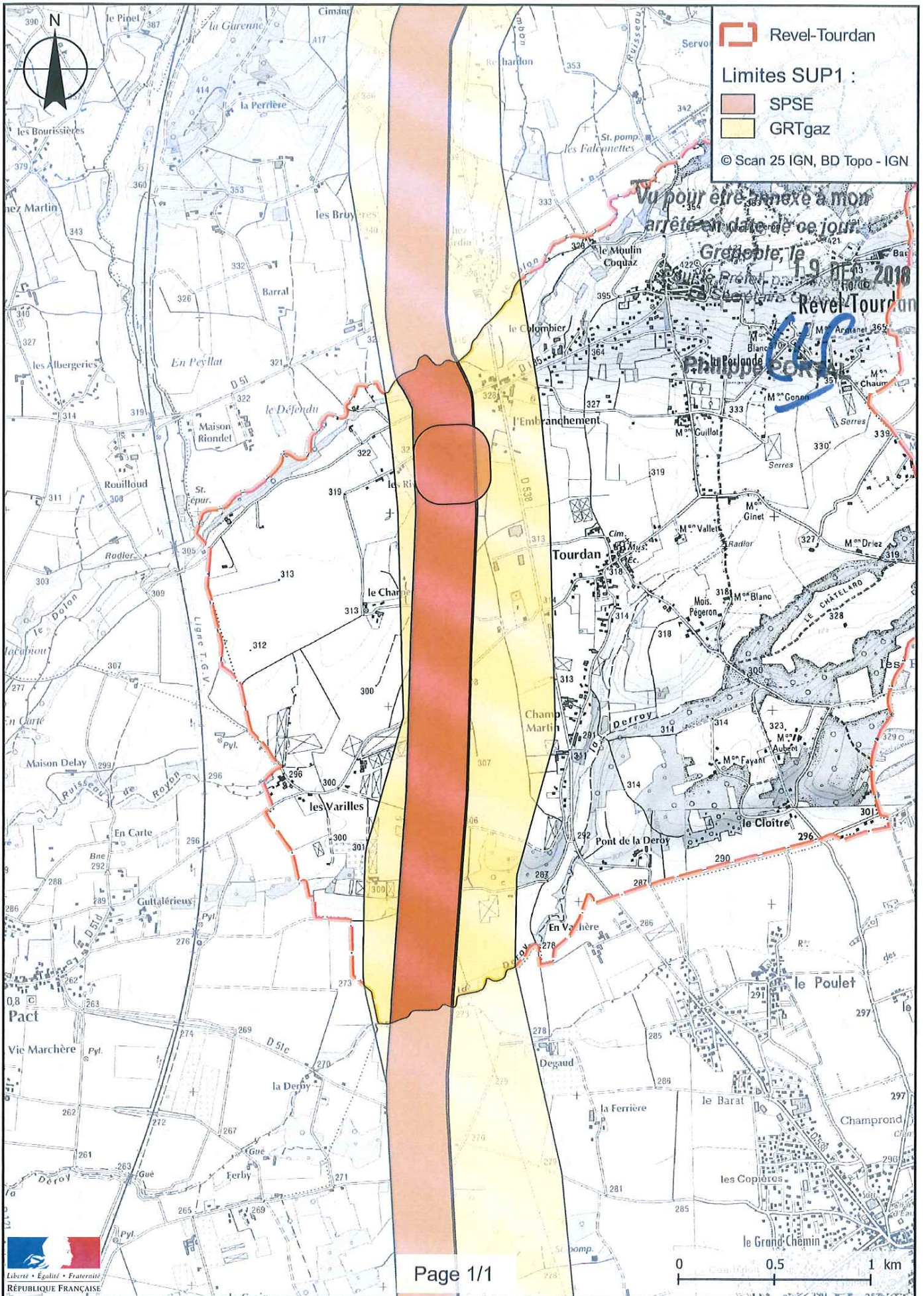
Le secrétaire général de la préfecture de l'Isère, le président de l'établissement public de coopération intercommunale compétent ou le maire de la commune de Revel-Tourdan, la directrice départementale des territoires, la directrice régionale de l'environnement, de l'aménagement et du logement Auvergne-Rhône-Alpes sont chargés chacun en ce qui le concerne de l'exécution du présent arrêté.

Fait à Grenoble, le **19 DEC. 2018**

Le préfet  
Pour le Préfet par délégation  
Le Secrétaire Général

**Philippe PORTAL**

# Servitudes d'utilité publique autour des canalisations de transport de matières dangereuses





PRÉFET DE L'ISÈRE

Préfecture de l'Isère  
Direction des Relations avec les Collectivités  
Droits des sols et animation juridique

UD DREAL 38  
Pôle Risques Technologiques  
Affaire suivie par : Alexis Miller  
Tél. : 04 76 69 34 02  
Fax : 04 38 49 91 95  
courriel : alexis.miller@developpement-durable.gouv.fr

ARRÊTÉ PRÉFECTORAL N°

---

**instituant des servitudes d'utilité publique prenant en compte la maîtrise des risques autour des canalisations de transport de gaz naturel ou assimilé, d'hydrocarbures et de produits chimiques sur la commune de Rives**

---

**LE PRÉFET DE L'ISÈRE**  
Chevalier de la Légion d'Honneur  
Officier de l'Ordre National du Mérite

**VU** le code de l'environnement, et notamment ses articles L.555-16, R.555-30 à R.555-31 ;

**VU** le code de l'urbanisme notamment ses articles L.101-2, L.132-1, L.132-2, L.151-1 et suivants, L.153-60, L.161-1 et suivants, L.163-10, R.431-16 ;

**VU** le code de la construction et de l'habitation, notamment ses articles R.122-22 et R.123-46 ;

**VU** l'arrêté du 5 mars 2014 définissant les modalités d'application du chapitre V du titre V du livre V du code de l'environnement et portant règlement de la sécurité des canalisations de transport de gaz naturel ou assimilé, d'hydrocarbures et de produits chimiques ;

**VU** l'arrêté préfectoral 38-2017-03-15-017 du 15 mars 2017 instituant les servitudes d'utilité publique prenant en compte la maîtrise des risques autour des canalisations de transport de gaz naturel ou assimilé, d'hydrocarbures et de produits chimiques sur la commune de Rives ;

**VU** le rapport de la direction régionale de l'environnement, de l'aménagement et du logement de la région Auvergne-Rhône-Alpes, en date du 25 octobre 2018 ;

**VU** l'avis émis par le conseil départemental de l'environnement et des risques sanitaires et technologiques de l'Isère le 6 décembre 2018 ;

**CONSIDÉRANT** que selon l'article R.555-30 b du code de l'environnement pris en application du troisième alinéa de l'article L.555-16, trois périmètres à l'intérieur desquels s'appliquent les dispositions en matière de maîtrise de l'urbanisation, sont définis ; les critères de ces périmètres sont déterminés par les risques susceptibles d'être créés par une canalisation de transport en service, notamment les risques d'incendie, d'explosion ou d'émanation de produits toxiques, menaçant gravement la santé ou la sécurité des personnes ;

**CONSIDÉRANT** que selon l'article L.555-16 du code de l'environnement, les canalisations de transport de gaz naturel ou assimilé, d'hydrocarbures et de produits chimiques doivent faire l'objet d'institution de servitudes d'utilité publique relatives à la maîtrise de l'urbanisation en raison des dangers et des inconvénients qu'elles présentent ;

Sur proposition du secrétaire général de la préfecture de l'Isère ;

## ARRÊTE

### ARTICLE 1<sup>ER</sup> – INSTAURATION DES SERVITUDES

Des servitudes d'utilité publique (SUP) sont instituées dans les zones d'effets générées par les phénomènes dangereux susceptibles de se produire sur les canalisations de transport décrites ci-après, conformément aux distances figurant dans les tableaux ci-dessous et reproduites sur la carte annexée au présent arrêté.

### ARTICLE 2 – NATURE DES SERVITUDES

Conformément à l'article R.555-30 b) du code de l'environnement, les servitudes sont les suivantes, en fonction des zones d'effets :

**Servitude SUP1**, correspondant à la zone des premiers effets létaux (PEL) en cas de phénomène dangereux de référence majorant au sens de l'article R.555-10-1 du code de l'environnement :

La délivrance d'un permis de construire relatif à un établissement recevant du public susceptible de recevoir plus de 100 personnes ou à un immeuble de grande hauteur et son ouverture est subordonnée à la fourniture d'une analyse de compatibilité ayant reçu l'avis favorable du transporteur ou, en cas d'avis défavorable du transporteur, l'avis favorable du Préfet rendu au vu de l'expertise mentionnée au III de l'article R 555-31 du code de l'environnement.

L'analyse de compatibilité est établie conformément aux dispositions de l'arrêté ministériel du 5 mars 2014 susvisé.

**Servitude SUP2**, correspondant à la zone des premiers effets létaux (PEL) en cas de phénomène dangereux de référence réduit au sens de l'article R.555-10-1 du code de l'environnement :

L'ouverture d'un établissement recevant du public susceptible de recevoir plus de 300 personnes ou d'un immeuble de grande hauteur est interdite.

**Servitude SUP3**, correspondant à la zone d'effets létaux significatifs (ELS) en cas de phénomène dangereux de référence réduit au sens de l'article R.555-10-1 du code de l'environnement :

L'ouverture d'un établissement recevant du public susceptible de recevoir plus de 100 personnes ou d'un immeuble de grande hauteur est interdite.

### ARTICLE 3 – ZONES DE SERVITUDES

Seules les distances SUP1 sont reproduites dans la carte annexée au présent arrêté.

Les restrictions supplémentaires fixées par l'article 2 pour les projets d'urbanisme dont l'emprise atteint les SUP2 ou SUP3 sont mises en œuvre dans le cadre de l'instruction de l'analyse de compatibilité obligatoire pour tout projet dont l'emprise atteint la SUP1.

NOTA : Dans les tableaux ci-dessous :

- PMS : Pression Maximale de Service de la canalisation
- DN : Diamètre Nominal de la canalisation.
- Distances S.U.P : Distances en mètres de part et d'autre de la canalisation définissant les limites des zones concernées par les servitudes d'utilité publique.

En cas d'écart entre les valeurs des distances SUP figurant dans les tableaux ci-dessous et la représentation cartographique des SUP telle qu'annexée au présent arrêté, les valeurs des tableaux font foi, appliquées au tracé réel des canalisations concernées.

Nom de la commune : Rives

Code INSEE : 38337

## CANALISATIONS DE TRANSPORT DE GAZ NATUREL EXPLOITÉES PAR LE TRANSPORTEUR :

**GRTgaz**  
**Immeuble Bora, 6 rue Raoul Nordling**  
**92277 BOIS COLLOMBES Cedex**

- **Ouvrages traversant la commune**

Nom de la canalisation	PMS (bar)	DN	Longueur dans la commune (en mètres)	Implantation	Distances S.U.P. en mètres (de part et d'autre de la canalisation)		
					SUP1	SUP2	SUP3
Alimentation RIVES CI ACIERIES ET LAMINOIRS	67,7	80	302	enterré	15	5	5
Alimentation RIVES DP BIEVRE EST	67,7	80	23	enterré	15	5	5
SAVOIE	67,7	80	636	enterré	15	5	5

- **Ouvrages ne traversant pas la commune, mais dont les zones d'effets atteignent cette dernière**

Nom de la canalisation	PMS (bar)	DN	Implantation	Distances S.U.P. en mètres (de part et d'autre de la canalisation)		
				SUP1	SUP2	SUP3
SAVOIE	67.7	400	enterré	145	5	5

- **Installations annexes situées sur la commune**

Nom de l'installation	Distances S.U.P. en mètres (à partir de l'installation)		
	SUP1	SUP2	SUP3
RIVES CI ACIERIES ET LAMINOIRS	35	6	6
RIVES DP BIEVRE EST	35	6	6

NOTA : Si la SUP1 du tracé adjacent est plus large que celle de l'installation annexe, c'est elle qui doit être prise en compte au droit de l'installation annexe.

- **Installations annexes non situées sur la commune, mais dont les zones d'effets atteignent cette dernière**

Néant

**CANALISATION DE TRANSPORT D'HYDROCARBURES LIQUIDES, PROPRIÉTÉ DE LA SOCIÉTÉ DU PIPELINE MÉDITERRANÉE RHÔNE (SPMR) dont le siège social est 7-9 rue des Frères Morane, 75 738 PARIS CEDEX 15 et exploitée par :**

**SOCIÉTÉ DU PIPELINE MÉDITERRANÉE RHÔNE**  
**1211 Chemin du MAUPAS**  
**38 200 VILLETTE-DE-VIENNE**

- **Ouvrages traversant la commune**

Nom de la canalisation	PMS (bar)	DN	Longueur dans la commune (en mètres)	Implantation	Distances S.U.P. en mètres (de part et d'autre de la canalisation)		
					SUP1	SUP2	SUP3
B3	67	324	110	Enterré	125	15	10

- Ouvrages ne traversant pas la commune, mais dont les zones d'effets atteignent cette dernière

Néant

- Installations annexes situées sur la commune

Néant

- Installations annexes non situées sur la commune, mais dont les zones d'effets atteignent cette dernière

Néant

**CANALISATION DE TRANSPORT D'ÉTHYLÈNE PROPRIÉTÉ DE TRANSUGIL ETHYLENE (TUE), dont le siège social est 16 rue Henri Regnault, 92400 Courbevoie et exploitée par :**

**TRANSUGIL ETHYLENE  
TOTAL Plateforme de Feyzin  
Département Pipelines et Viriat  
CS76022  
69551 FEYZIN Cedex**

- Ouvrages traversant la commune

Néant

- Ouvrages ne traversant pas la commune, mais dont les zones d'effets atteignent cette dernière

Nom de la canalisation	PMS (bar)	DN	Implantation	Distances S.U.P. en mètres (de part et d'autre de la canalisation)		
				SUP1	SUP2	SUP3
TUE SPC-JAR 150	99	150	enterré	270	55	45

- Installations annexes situées sur la commune

Néant

- Installations annexes non situées sur la commune, mais dont les zones d'effets atteignent cette dernière

Néant

#### ARTICLE 4 – INFORMATION DU TRANSPORTEUR

Conformément à l'article R.555-30-1 du code de l'environnement, le maire informe le transporteur de toute demande de permis de construire, de certificat d'urbanisme opérationnel ou de permis d'aménager concernant un projet situé dans l'une des zones définies à l'article 2.

#### ARTICLE 5 : ABROGATION DE L'ARRÊTÉ PRÉCÉDENT AYANT LE MÊME OBJET

Les dispositions de l'arrêté préfectoral 38-2017-03-15-017 du 15 mars 2017 susvisé étant reprises dans le présent arrêté, l'arrêté est abrogé.

#### ARTICLE 6 – ANNEXION AU DOCUMENT D'URBANISME

Les servitudes instituées par le présent arrêté sont annexées au document d'urbanisme en vigueur de la commune, conformément aux articles L.151-43, L.153-60, L.161-1 et L163-10 du code de l'urbanisme.



## ARTICLE 7 – NOTIFICATION ET PUBLICITÉ

En application du R.554-60 du code de l'environnement, le présent arrêté sera

- publié au recueil des actes administratifs de la préfecture de l'Isère
- publié sur le site internet de la préfecture de l'Isère

En outre, une copie de l'arrêté sera adressée à l'établissement public de coopération intercommunal concerné et/ou au maire de la commune de Rives, à la directrice départementale des Territoires de l'Isère, la Directrice Régionale de l'Environnement, de l'Aménagement et du Logement Auvergne-Rhône-Alpes et aux transporteurs concernés.

## ARTICLE 8 – DÉLAIS ET VOIES DE RECOURS

Cet arrêté pourra faire l'objet d'un recours contentieux auprès du tribunal administratif de Grenoble (2, place de Verdun – BP 1135 – 38002 Grenoble cedex 1) dans un délai de deux mois à compter de l'accomplissement de l'ensemble des mesures de publicité prévues à l'article R 555-53.

## ARTICLE 9 – EXÉCUTION

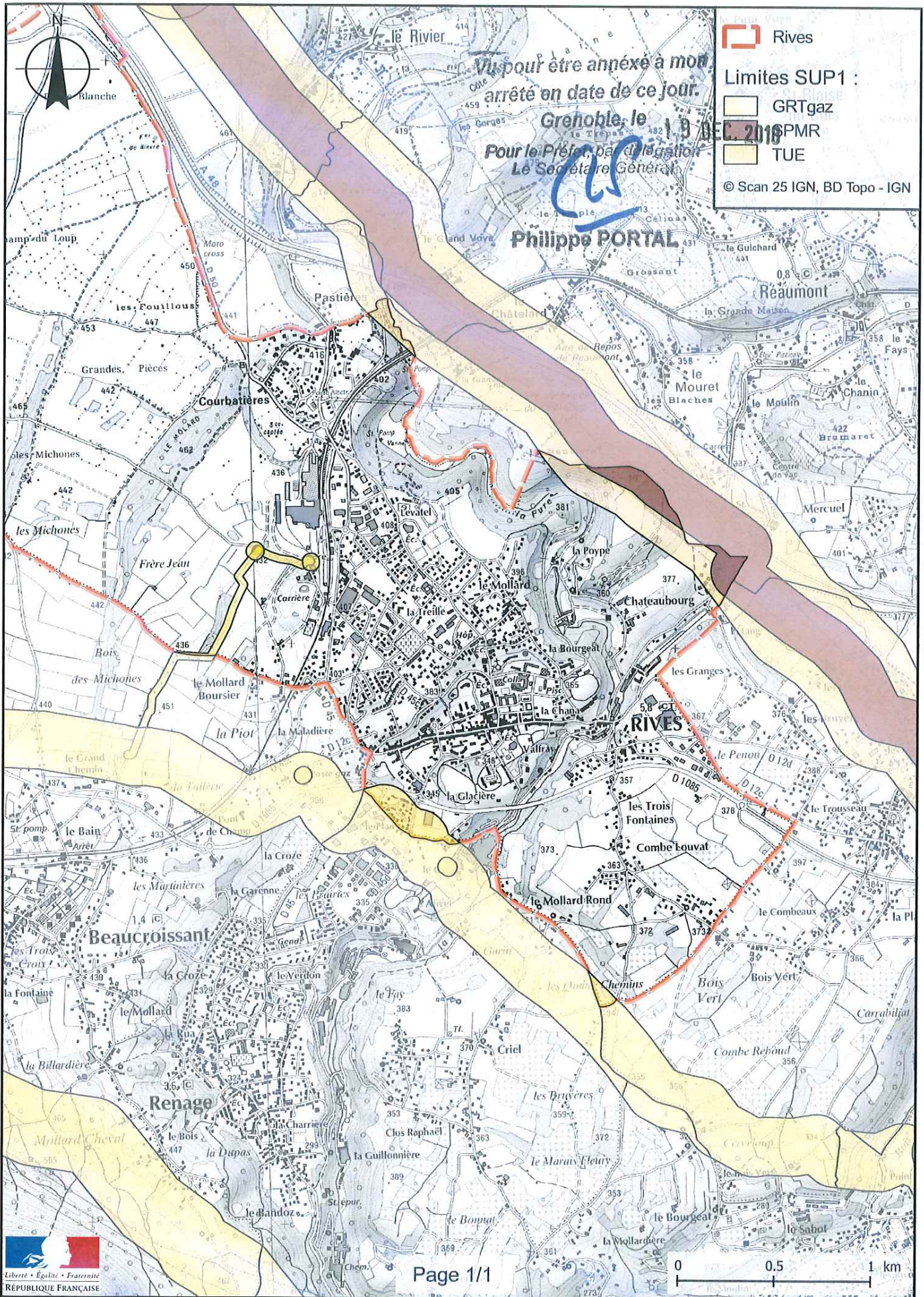
Le secrétaire général de la préfecture de l'Isère, le président de l'établissement public de coopération intercommunale compétent ou le maire de la commune de Rives, la directrice départementale des territoires, la directrice régionale de l'environnement, de l'aménagement et du logement Auvergne-Rhône-Alpes sont chargés chacun en ce qui le concerne de l'exécution du présent arrêté.

Fait à Grenoble, le **19 DEC. 2018**

Le préfet

Pour le Préfet, par délégation  
Le Secrétaire Général

  
Philippe PORTAL



PRÉFET DE L'ISÈRE

Préfecture de l'Isère  
Direction des Relations avec les Collectivités  
Droits des sols et animation juridique

UD DREAL 38  
Pôle Risques Technologiques  
Affaire suivie par : Alexis Miller  
Tél. : 04 76 69 34 02  
Fax : 04 38 49 91 95  
courriel : alexis.miller@developpement-durable.gouv.fr

ARRÊTÉ PRÉFECTORAL N°

---

**instituant des servitudes d'utilité publique prenant en compte la maîtrise des risques autour des canalisations de transport de gaz naturel ou assimilé, d'hydrocarbures et de produits chimiques sur la commune de Roche**

---

**LE PRÉFET DE L'ISÈRE**  
Chevalier de la Légion d'Honneur  
Officier de l'Ordre National du Mérite

**VU** le code de l'environnement, et notamment ses articles L.555-16, R.555-30 à R.555-31 ;

**VU** le code de l'urbanisme notamment ses articles L.101-2, L.132-1, L.132-2, L.151-1 et suivants, L.153-60, L.161-1 et suivants, L.163-10, R.431-16 ;

**VU** le code de la construction et de l'habitation, notamment ses articles R.122-22 et R.123-46 ;

**VU** l'arrêté du 5 mars 2014 définissant les modalités d'application du chapitre V du titre V du livre V du code de l'environnement et portant règlement de la sécurité des canalisations de transport de gaz naturel ou assimilé, d'hydrocarbures et de produits chimiques ;

**VU** l'arrêté préfectoral 38-2017-03-15-017 du 15 mars 2017 instituant les servitudes d'utilité publique prenant en compte la maîtrise des risques autour des canalisations de transport de gaz naturel ou assimilé, d'hydrocarbures et de produits chimiques sur la commune de Roche ;

**VU** le rapport de la direction régionale de l'environnement, de l'aménagement et du logement de la région Auvergne-Rhône-Alpes, en date du 25 octobre 2018 ;

**VU** l'avis émis par le conseil départemental de l'environnement et des risques sanitaires et technologiques de l'Isère le 6 décembre 2018 ;

**CONSIDÉRANT** que selon l'article R.555-30 b du code de l'environnement pris en application du troisième alinéa de l'article L.555-16, trois périmètres à l'intérieur desquels s'appliquent les dispositions en matière de maîtrise de l'urbanisation, sont définis ; les critères de ces périmètres sont déterminés par les risques susceptibles d'être créés par une canalisation de transport en service, notamment les risques d'incendie, d'explosion ou d'émanation de produits toxiques, menaçant gravement la santé ou la sécurité des personnes ;

**CONSIDÉRANT** que selon l'article L.555-16 du code de l'environnement, les canalisations de transport de gaz naturel ou assimilé, d'hydrocarbures et de produits chimiques doivent faire l'objet d'institution de servitudes d'utilité publique relatives à la maîtrise de l'urbanisation en raison des dangers et des inconvénients qu'elles présentent ;

Sur proposition du secrétaire général de la préfecture de l'Isère ;

## ARRÊTE

### ARTICLE 1<sup>ER</sup> – INSTAURATION DES SERVITUDES

Des servitudes d'utilité publique (SUP) sont instituées dans les zones d'effets générées par les phénomènes dangereux susceptibles de se produire sur les canalisations de transport décrites ci-après, conformément aux distances figurant dans les tableaux ci-dessous et reproduites sur la carte annexée au présent arrêté.

### ARTICLE 2 – NATURE DES SERVITUDES

Conformément à l'article R.555-30 b) du code de l'environnement, les servitudes sont les suivantes, en fonction des zones d'effets :

**Servitude SUP1**, correspondant à la zone des premiers effets létaux (PEL) en cas de phénomène dangereux de référence majorant au sens de l'article R.555-10-1 du code de l'environnement :

La délivrance d'un permis de construire relatif à un établissement recevant du public susceptible de recevoir plus de 100 personnes ou à un immeuble de grande hauteur et son ouverture est subordonnée à la fourniture d'une analyse de compatibilité ayant reçu l'avis favorable du transporteur ou, en cas d'avis défavorable du transporteur, l'avis favorable du Préfet rendu au vu de l'expertise mentionnée au III de l'article R 555-31 du code de l'environnement.

L'analyse de compatibilité est établie conformément aux dispositions de l'arrêté ministériel du 5 mars 2014 susvisé.

**Servitude SUP2**, correspondant à la zone des premiers effets létaux (PEL) en cas de phénomène dangereux de référence réduit au sens de l'article R.555-10-1 du code de l'environnement :

L'ouverture d'un établissement recevant du public susceptible de recevoir plus de 300 personnes ou d'un immeuble de grande hauteur est interdite.

**Servitude SUP3**, correspondant à la zone d'effets létaux significatifs (ELS) en cas de phénomène dangereux de référence réduit au sens de l'article R.555-10-1 du code de l'environnement :

L'ouverture d'un établissement recevant du public susceptible de recevoir plus de 100 personnes ou d'un immeuble de grande hauteur est interdite.

### ARTICLE 3 – ZONES DE SERVITUDES

Seules les distances SUP1 sont reproduites dans la carte annexée au présent arrêté.  
Les restrictions supplémentaires fixées par l'article 2 pour les projets d'urbanisme dont l'emprise atteint les SUP2 ou SUP3 sont mises en œuvre dans le cadre de l'instruction de l'analyse de compatibilité obligatoire pour tout projet dont l'emprise atteint la SUP1.

NOTA : Dans les tableaux ci-dessous :

- PMS : Pression Maximale de Service de la canalisation
- DN : Diamètre Nominal de la canalisation.
- Distances S.U.P : Distances en mètres de part et d'autre de la canalisation définissant les limites des zones concernées par les servitudes d'utilité publique.

En cas d'écart entre les valeurs des distances SUP figurant dans les tableaux ci-dessous et la représentation cartographique des SUP telle qu'annexée au présent arrêté, les valeurs des tableaux font foi, appliquées au tracé réel des canalisations concernées.

Nom de la commune : Roche

Code INSEE : 38339

**CANALISATION DE TRANSPORT D'HYDROCARBURES LIQUIDES, PROPRIÉTÉ DE LA SOCIÉTÉ DU PIPELINE MÉDITERRANÉE RHÔNE (SPMR)** dont le siège social est 7-9 rue des Frères Morane, 75 738 PARIS CEDEX 15 et exploitée par :

**SOCIETE DU PIPELINE MEDITERRANEE RHÔNE**  
**1211 Chemin du MAUPAS**  
**38 200 VILLETTE-DE-VIENNE**

- **Ouvrages traversant la commune**

Nom de la canalisation	PMS (bar)	DN	Longueur dans la commune (en mètres)	Implantation	Distances S.U.P. en mètres (de part et d'autre de la canalisation)		
					SUP1	SUP2	SUP3
B3	67	324	1629	Enterré	125	15	10

- **Ouvrages ne traversant pas la commune, mais dont les zones d'effets atteignent cette dernière**

Néant

- **Installations annexes situées sur la commune**

Néant

- **Installations annexes non situées sur la commune, mais dont les zones d'effets atteignent cette dernière**

Néant

**CANALISATION DE TRANSPORT D'ÉTHYLÈNE PROPRIÉTÉ DE TRANSUGIL ETHYLENE (TUE)**, dont le siège social est 16 rue Henri Regnault, 92400 Courbevoie et exploitée par :

**TRANSUGIL ETHYLENE**  
**TOTAL Plateforme de Feyzin**  
**Département Pipelines et Viriat**  
**CS76022**  
**69551 FEYZIN Cedex**

- **Ouvrages traversant la commune**

Nom de la canalisation	PMS (bar)	DN	Longueur dans la commune (en mètres)	Implantation	Distances S.U.P. en mètres (de part et d'autre de la canalisation)		
					SUP1	SUP2	SUP3
TUE SPC-JAR 150	99	150	4823	enterré	270	55	45

- **Ouvrages ne traversant pas la commune, mais dont les zones d'effets atteignent cette dernière**

Néant

- **Installations annexes situées sur la commune**

Néant

- **Installations annexes non situées sur la commune, mais dont les zones d'effets atteignent cette dernière**

Néant

#### ARTICLE 4 – INFORMATION DU TRANSPORTEUR

Conformément à l'article R.555-30-1 du code de l'environnement, le maire informe le transporteur de toute demande de permis de construire, de certificat d'urbanisme opérationnel ou de permis d'aménager concernant un projet situé dans l'une des zones définies à l'article 2.

#### ARTICLE 5 : ABROGATION DE L'ARRÊTÉ PRÉCÉDENT AYANT LE MÊME OBJET

Les dispositions de l'arrêté préfectoral 38-2017-03-15-017 du 15 mars 2017 susvisé étant reprises dans le présent arrêté, l'arrêté est abrogé.

#### ARTICLE 6 – ANNEXION AU DOCUMENT D'URBANISME

Les servitudes instituées par le présent arrêté sont annexées au document d'urbanisme en vigueur de la commune, conformément aux articles L.151-43, L.153-60, L.161-1 et L163-10 du code de l'urbanisme.

#### ARTICLE 7 – NOTIFICATION ET PUBLICITÉ

En application du R.554-60 du code de l'environnement, le présent arrêté sera

- publié au recueil des actes administratifs de la préfecture de l'Isère
- publié sur le site internet de la préfecture de l'Isère

En outre, une copie de l'arrêté sera adressée à l'établissement public de coopération intercommunal concerné et/ou au maire de la commune de Roche, à la directrice départementale des Territoires de l'Isère, la Directrice Régionale de l'Environnement, de l'Aménagement et du Logement Auvergne-Rhône-Alpes et aux transporteurs concernés.

#### ARTICLE 8 – DÉLAIS ET VOIES DE RECOURS

Cet arrêté pourra faire l'objet d'un recours contentieux auprès du tribunal administratif de Grenoble (2, place de Verdun – BP 1135 – 38002 Grenoble cedex 1) dans un délai de deux mois à compter de l'accomplissement de l'ensemble des mesures de publicité prévues à l'article R 555-53.

#### ARTICLE 9 – EXÉCUTION

Le secrétaire général de la préfecture de l'Isère, le président de l'établissement public de coopération intercommunale compétent ou le maire de la commune de Roche, la directrice départementale des territoires, la directrice régionale de l'environnement, de l'aménagement et du logement Auvergne-Rhône-Alpes sont chargés chacun en ce qui le concerne de l'exécution du présent arrêté.

Fait à Grenoble, le **19 DEC. 2018**

Le préfet

Pour le Préfet, par délégué  
Le Secrétaire Général

**Philippe PORTAL**





PRÉFET DE L'ISÈRE

Préfecture de l'Isère  
Direction des Relations avec les Collectivités  
Droits des sols et animation juridique

UD DREAL 38  
Pôle Risques Technologiques

Affaire suivie par : Alexis Miller  
Tél. : 04 76 69 34 02  
Fax : 04 38 49 91 95  
courriel : alexis.miller@developpement-durable.gouv.fr

### ARRÊTÉ PRÉFECTORAL N°

---

**instituant des servitudes d'utilité publique prenant en compte la maîtrise des risques autour des canalisations de transport de gaz naturel ou assimilé, d'hydrocarbures et de produits chimiques sur la commune de Roussillon**

---

**LE PRÉFET DE L'ISÈRE**  
Chevalier de la Légion d'Honneur  
Officier de l'Ordre National du Mérite

**VU** le code de l'environnement, et notamment ses articles L.555-16, R.555-30 à R.555-31 ;

**VU** le code de l'urbanisme notamment ses articles L.101-2, L.132-1, L.132-2, L.151-1 et suivants, L.153-60, L.161-1 et suivants, L.163-10, R.431-16 ;

**VU** le code de la construction et de l'habitation, notamment ses articles R.122-22 et R.123-46 ;

**VU** l'arrêté du 5 mars 2014 définissant les modalités d'application du chapitre V du titre V du livre V du code de l'environnement et portant règlement de la sécurité des canalisations de transport de gaz naturel ou assimilé, d'hydrocarbures et de produits chimiques ;

**VU** l'arrêté préfectoral 38-2017-03-15-017 du 15 mars 2017 instituant les servitudes d'utilité publique prenant en compte la maîtrise des risques autour des canalisations de transport de gaz naturel ou assimilé, d'hydrocarbures et de produits chimiques sur la commune de Roussillon ;

**VU** le rapport de la direction régionale de l'environnement, de l'aménagement et du logement de la région Auvergne-Rhône-Alpes, en date du 25 octobre 2018 ;

**VU** l'avis émis par le conseil départemental de l'environnement et des risques sanitaires et technologiques de l'Isère le 6 décembre 2018 ;

**CONSIDÉRANT** que selon l'article R.555-30 b du code de l'environnement pris en application du troisième alinéa de l'article L.555-16, trois périmètres à l'intérieur desquels s'appliquent les dispositions en matière de maîtrise de l'urbanisation, sont définis ; les critères de ces périmètres sont déterminés par les risques susceptibles d'être créés par une canalisation de transport en service, notamment les risques d'incendie, d'explosion ou d'émanation de produits toxiques, menaçant gravement la santé ou la sécurité des personnes ;

**CONSIDÉRANT** que selon l'article L.555-16 du code de l'environnement, les canalisations de transport de gaz naturel ou assimilé, d'hydrocarbures et de produits chimiques doivent faire l'objet d'institution de servitudes d'utilité publique relatives à la maîtrise de l'urbanisation en raison des dangers et des inconvénients qu'elles présentent ;

Sur proposition du secrétaire général de la préfecture de l'Isère ;



## ARRÊTE

### ARTICLE 1<sup>ER</sup> – INSTAURATION DES SERVITUDES

Des servitudes d'utilité publique (SUP) sont instituées dans les zones d'effets générées par les phénomènes dangereux susceptibles de se produire sur les canalisations de transport décrites ci-après, conformément aux distances figurant dans les tableaux ci-dessous et reproduites sur la carte annexée au présent arrêté.

### ARTICLE 2 – NATURE DES SERVITUDES

Conformément à l'article R.555-30 b) du code de l'environnement, les servitudes sont les suivantes, en fonction des zones d'effets :

**Servitude SUP1**, correspondant à la zone des premiers effets létaux (PEL) en cas de phénomène dangereux de référence majorant au sens de l'article R.555-10-1 du code de l'environnement :

La délivrance d'un permis de construire relatif à un établissement recevant du public susceptible de recevoir plus de 100 personnes ou à un immeuble de grande hauteur et son ouverture est subordonnée à la fourniture d'une analyse de compatibilité ayant reçu l'avis favorable du transporteur ou, en cas d'avis défavorable du transporteur, l'avis favorable du Préfet rendu au vu de l'expertise mentionnée au III de l'article R 555-31 du code de l'environnement.

L'analyse de compatibilité est établie conformément aux dispositions de l'arrêté ministériel du 5 mars 2014 susvisé.

**Servitude SUP2**, correspondant à la zone des premiers effets létaux (PEL) en cas de phénomène dangereux de référence réduit au sens de l'article R.555-10-1 du code de l'environnement :

L'ouverture d'un établissement recevant du public susceptible de recevoir plus de 300 personnes ou d'un immeuble de grande hauteur est interdite.

**Servitude SUP3**, correspondant à la zone d'effets létaux significatifs (ELS) en cas de phénomène dangereux de référence réduit au sens de l'article R.555-10-1 du code de l'environnement :

L'ouverture d'un établissement recevant du public susceptible de recevoir plus de 100 personnes ou d'un immeuble de grande hauteur est interdite.

### ARTICLE 3 – ZONES DE SERVITUDES

Seules les distances SUP1 sont reproduites dans la carte annexée au présent arrêté.

Les restrictions supplémentaires fixées par l'article 2 pour les projets d'urbanisme dont l'emprise atteint les SUP2 ou SUP3 sont mises en œuvre dans le cadre de l'instruction de l'analyse de compatibilité obligatoire pour tout projet dont l'emprise atteint la SUP1.

NOTA : Dans les tableaux ci-dessous :

- PMS : Pression Maximale de Service de la canalisation
- DN : Diamètre Nominal de la canalisation.
- Distances S.U.P : Distances en mètres de part et d'autre de la canalisation définissant les limites des zones concernées par les servitudes d'utilité publique.

En cas d'écart entre les valeurs des distances SUP figurant dans les tableaux ci-dessous et la représentation cartographique des SUP telle qu'annexée au présent arrêté, les valeurs des tableaux font foi, appliquées au tracé réel des canalisations concernées.

Nom de la commune : Roussillon

Code INSEE : 38344

## CANALISATIONS DE TRANSPORT DE GAZ NATUREL EXPLOITÉES PAR LE TRANSPORTEUR :

**GRTgaz**  
**Immeuble Bora, 6 rue Raoul Nordling**  
**92277 BOIS COLLOMBES Cedex**

- **Ouvrages traversant la commune**

Nom de la canalisation	PMS (bar)	DN	Longueur dans la commune (en mètres)	Implantation	Distances S.U.P. en mètres (de part et d'autre de la canalisation)		
					SUP1	SUP2	SUP3
Alimentation ROUSSILLON CI	30	150	122	enterré	25	5	5
Alimentation ROUSSILLON CI	30	200	616	enterré	30	5	5

- **Ouvrages ne traversant pas la commune, mais dont les zones d'effets atteignent cette dernière**

Nom de la canalisation	PMS (bar)	DN	Implantation	Distances S.U.P. en mètres (de part et d'autre de la canalisation)		
				SUP1	SUP2	SUP3
Alimentation ROUSSILLON CI	30	100	enterré	15	5	5
MIONS- ST SORLIN- LE PEAGE	67,7	200	enterré	55	5	5
Alimentation ROUSSILLON CI	30	250	enterré	45	5	5

- **Installations annexes situées sur la commune**

Nom de l'installation	Distances S.U.P. en mètres (à partir de l'installation)		
	SUP1	SUP2	SUP3
ROUSSILLON CI OSIRIS G.I.E. SUD	25	5	5

NOTA : Si la SUP1 du tracé adjacent est plus large que celle de l'installation annexe, c'est elle qui doit être prise en compte au droit de l'installation annexe.

- **Installations annexes non situées sur la commune, mais dont les zones d'effets atteignent cette dernière**

Néant

**CANALISATION DE TRANSPORT DE PROPYLENE PROPRIÉTÉ DE TRANSUGIL PROPYLENE SNC (TUP) dont le siège social est 2, place Jean Millier – La défense 6 – 92400 COURBEVOIE et exploitée par :**

**Transugil Propylène**  
**3920 route de la vallée**  
**26 530 Le Grand Serre**

- **Ouvrages traversant la commune**

Nom de la canalisation	PMS (bar)	DN	Longueur dans la commune (en mètres)	Implantation	Distances S.U.P. en mètres (de part et d'autre de la canalisation)		
					SUP1	SUP2	SUP3
TRANSUGIL PROPYLENE 8"	54	200	89	enterrée	135	15	10

- Ouvrages ne traversant pas la commune, mais dont les zones d'effets atteignent cette dernière

Néant

- Installations annexes situées sur la commune

Néant

- Installations annexes non situées sur la commune, mais dont les zones d'effets atteignent cette dernière

Néant

#### ARTICLE 4 – INFORMATION DU TRANSPORTEUR

Conformément à l'article R.555-30-1 du code de l'environnement, le maire informe le transporteur de toute demande de permis de construire, de certificat d'urbanisme opérationnel ou de permis d'aménager concernant un projet situé dans l'une des zones définies à l'article 2.

#### ARTICLE 5 : ABROGATION DE L'ARRÊTÉ PRÉCÉDENT AYANT LE MÊME OBJET

Les dispositions de l'arrêté préfectoral 38-2017-03-15-017 du 15 mars 2017 susvisé étant reprises dans le présent arrêté, l'arrêté est abrogé.

#### ARTICLE 6 – ANNEXION AU DOCUMENT D'URBANISME

Les servitudes instituées par le présent arrêté sont annexées au document d'urbanisme en vigueur de la commune, conformément aux articles L.151-43, L.153-60, L.161-1 et L163-10 du code de l'urbanisme.

#### ARTICLE 7 – NOTIFICATION ET PUBLICITÉ

En application du R.554-60 du code de l'environnement, le présent arrêté sera

- publié au recueil des actes administratifs de la préfecture de l'Isère
- publié sur le site internet de la préfecture de l'Isère

En outre, une copie de l'arrêté sera adressée à l'établissement public de coopération intercommunal concerné et/ou au maire de la commune de Roussillon, à la directrice départementale des Territoires de l'Isère, la Directrice Régionale de l'Environnement, de l'Aménagement et du Logement Auvergne-Rhône-Alpes et aux transporteurs concernés.

#### ARTICLE 8 – DÉLAIS ET VOIES DE RECOURS

Cet arrêté pourra faire l'objet d'un recours contentieux auprès du tribunal administratif de Grenoble (2, place de Verdun – BP 1135 – 38002 Grenoble cedex 1) dans un délai de deux mois à compter de l'accomplissement de l'ensemble des mesures de publicité prévues à l'article R 555-53.

#### ARTICLE 9 – EXÉCUTION

Le secrétaire général de la préfecture de l'Isère, le président de l'établissement public de coopération intercommunale compétent ou le maire de la commune de Roussillon, la directrice départementale des territoires, la directrice régionale de l'environnement, de l'aménagement et du logement Auvergne-Rhône-Alpes sont chargés chacun en ce qui le concerne de l'exécution du présent arrêté.

Fait à Grenoble, le **19 DEC. 2018**

Pour le Préfet, par délégation  
Le secrétaire général

  
Philippe PORTAL 4/4

