



Liberté • Égalité • Fraternité
RÉPUBLIQUE FRANÇAISE

ISÈRE

RECUEIL DES ACTES
ADMINISTRATIFS
N°38-2018-155

PUBLIÉ LE 27 DÉCEMBRE 2018

Sommaire

Préfecture de l'Isère

38-2018-12-19-011 - Arrêté instituant des servitudes d'utilité publique prenant en compte la maîtrise des risques autour des canalisations de transport de gaz naturel ou assimilé, d'hydrocarbures et de produits chimiques dans les communes C (25 pages)	Page 3
38-2018-12-19-012 - Arrêté instituant des servitudes d'utilité publique prenant en compte la maîtrise des risques autour des canalisations de transport de gaz naturel ou assimilé, d'hydrocarbures et de produits chimiques dans les communes CHA (31 pages)	Page 29
38-2018-12-19-016 - Arrêté instituant des servitudes d'utilité publique prenant en compte la maîtrise des risques autour des canalisations de transport de gaz naturel ou assimilé, d'hydrocarbures et de produits chimiques dans les communes H a L (31 pages)	Page 61

Préfecture de l'Isère

38-2018-12-19-011

Arrêté instituant des servitudes d'utilité publique prenant en compte la maîtrise des risques autour des canalisations de transport de gaz naturel ou assimilé, d'hydrocarbures et

Arrêté instituant des servitudes d'utilité publique prenant en compte la maîtrise des risques autour des canalisations de transport de gaz naturel ou assimilé, d'hydrocarbures et de produits chimiques dans les communes C

PRÉFET DE L'ISÈRE

Préfecture de l'Isère
Direction des Relations avec les Collectivités
Droits des sols et animation juridique

UD DREAL 38
Pôle Risques Technologiques

Affaire suivie par : Alexis Miller
Tél. : 04 76 69 34 02
Fax : 04 38 49 91 95
courriel : alexis.miller@developpement-durable.gouv.fr

ARRÊTÉ PRÉFECTORAL N°

**instituant des servitudes d'utilité publique prenant en compte la maîtrise des
risques autour des canalisations de transport de gaz naturel ou assimilé,
d'hydrocarbures et de produits chimiques sur la commune de
Clonas-sur-Varèze**

LE PRÉFET DE L'ISÈRE
Chevalier de la Légion d'Honneur
Officier de l'Ordre National du Mérite

VU le code de l'environnement, et notamment ses articles L.555-16, R.555-30 à R.555-31 ;

VU le code de l'urbanisme notamment ses articles L.101-2, L.132-1, L.132-2, L.151-1 et suivants, L.153-60, L.161-1 et suivants, L.163-10, R.431-16 ;

VU le code de la construction et de l'habitation, notamment ses **articles** R.122-22 et R.123-46 ;

VU l'arrêté du 5 mars 2014 définissant les modalités d'application du chapitre V du titre V du livre V du code de l'environnement et portant règlement de la sécurité des canalisations de transport de gaz naturel ou assimilé, d'hydrocarbures et de produits chimiques ;

VU le rapport de la direction régionale de l'environnement, de l'aménagement et du logement de la région Auvergne-Rhône-Alpes, en date du 25 octobre 2018 ;

VU l'avis émis par le conseil départemental de l'environnement et des risques sanitaires et technologiques de l'Isère le 6 décembre 2018 ;

CONSIDÉRANT que selon l'article R.555-30 b du code de l'environnement pris en application du troisième alinéa de l'article L.555-16, trois périmètres à l'intérieur desquels s'appliquent les dispositions en matière de maîtrise de l'urbanisation, sont définis ; les critères de ces périmètres sont déterminés par les risques susceptibles d'être créés par une canalisation de transport en service, notamment les risques d'incendie, d'explosion ou d'émanation de produits toxiques, menaçant gravement la santé ou la sécurité des personnes ;

CONSIDÉRANT que selon l'article L.555-16 du code de l'environnement, les canalisations de transport de gaz naturel ou assimilé, d'hydrocarbures et de produits chimiques doivent faire l'objet d'institution de servitudes d'utilité publique relatives à la maîtrise de l'urbanisation en raison des dangers et des inconvénients qu'elles présentent ;

Sur proposition du secrétaire général de la préfecture de l'Isère ;

ARRÊTE

ARTICLE 1^{ER} – INSTAURATION DES SERVITUDES

Des servitudes d'utilité publique (SUP) sont instituées dans les zones d'effets générées par les phénomènes dangereux susceptibles de se produire sur les canalisations de transport décrites ci-après, conformément aux distances figurant dans les tableaux ci-dessous et reproduites sur la carte annexée au présent arrêté.

ARTICLE 2 – NATURE DES SERVITUDES

Conformément à l'article R.555-30 b) du code de l'environnement, les servitudes sont les suivantes, en fonction des zones d'effets :

Servitude SUP1, correspondant à la zone des premiers effets létaux (PEL) en cas de phénomène dangereux de référence majorant au sens de l'article R.555-10-1 du code de l'environnement :

La délivrance d'un permis de construire relatif à un établissement recevant du public susceptible de recevoir plus de 100 personnes ou à un immeuble de grande hauteur et son ouverture est subordonnée à la fourniture d'une analyse de compatibilité ayant reçu l'avis favorable du transporteur ou, en cas d'avis défavorable du transporteur, l'avis favorable du Préfet rendu au vu de l'expertise mentionnée au III de l'article R 555-31 du code de l'environnement.

L'analyse de compatibilité est établie conformément aux dispositions de l'arrêté ministériel du 5 mars 2014 susvisé.

Servitude SUP2, correspondant à la zone des premiers effets létaux (PEL) en cas de phénomène dangereux de référence réduit au sens de l'article R.555-10-1 du code de l'environnement :

L'ouverture d'un établissement recevant du public susceptible de recevoir plus de 300 personnes ou d'un immeuble de grande hauteur est interdite.

Servitude SUP3, correspondant à la zone d'effets létaux significatifs (ELS) en cas de phénomène dangereux de référence réduit au sens de l'article R.555-10-1 du code de l'environnement :

L'ouverture d'un établissement recevant du public susceptible de recevoir plus de 100 personnes ou d'un immeuble de grande hauteur est interdite.

ARTICLE 3 – ZONES DE SERVITUDES

Seules les distances SUP1 sont reproduites dans la carte annexée au présent arrêté.
Les restrictions supplémentaires fixées par l'article 2 pour les projets d'urbanisme dont l'emprise atteint les SUP2 ou SUP3 sont mises en œuvre dans le cadre de l'instruction de l'analyse de compatibilité obligatoire pour tout projet dont l'emprise atteint la SUP1.

NOTA : Dans les tableaux ci-dessous :

- PMS : Pression Maximale de Service de la canalisation
- DN : Diamètre Nominal de la canalisation.
- Distances S.U.P : Distances en mètres de part et d'autre de la canalisation définissant les limites des zones concernées par les servitudes d'utilité publique.

En cas d'écart entre les valeurs des distances SUP figurant dans les tableaux ci-dessous et la représentation cartographique des SUP telle qu'annexée au présent arrêté, les valeurs des tableaux font foi, appliquées au tracé réel des canalisations concernées.

Nom de la commune : Clonas-sur-Varèze

Code INSEE : 38114

CANALISATION DE TRANSPORT DE PROPYLENE, PROPRIÉTÉ DE TRANSUGIL PROPYLENE SNC (TUP) dont le siège social est 2, place Jean Millier – La défense 6 – 92400 COURBEVOIE et exploitée par :

Transugil Propylène
3920 route de la vallée
26 530 Le Grand Serre

- **Ouvrages traversant la commune**

Nom de la canalisation	PMS (bar)	DN	Longueur dans la commune (en mètres)	Implantation	Distances S.U.P. en mètres (de part et d'autre de la canalisation)		
					SUP1	SUP2	SUP3
TRANSUGIL PROPYLENE 8"	54	200	760	enterrée	135	15	10

- **Ouvrages ne traversant pas la commune, mais dont les zones d'effets atteignent cette dernière**

Néant

- **Installations annexes situées sur la commune**

Néant

- **Installations annexes non situées sur la commune, mais dont les zones d'effets atteignent cette dernière**

Néant

CANALISATION DE TRANSPORT D'HYDROGÈNE PROPRIÉTÉ DE AIR LIQUIDE FRANCE INDUSTRIE (ALFI) dont le siège social est 6, rue Cognacq-Jay – 75007 PARIS et exploitée par :

AIR LIQUIDE FRANCE INDUSTRIE
2 rue du Sauzai
69320 FEYZIN

- **Ouvrages traversant la commune**

Nom de la canalisation	PMS (bar)	DN	Longueur dans la commune (en mètres)	Implantation	Distances S.U.P. en mètres (de part et d'autre de la canalisation)		
					SUP1	SUP2	SUP3
FEYZIN - SALAISE SUR SANNE	100	100	3425	enterré	40	15	10

- **Ouvrages ne traversant pas la commune, mais dont les zones d'effets atteignent cette dernière**

Néant

- **Installations annexes situées sur la commune**

Néant

- **Installations annexes non situées sur la commune, mais dont les zones d'effets atteignent cette dernière**

Néant

ARTICLE 4 – INFORMATION DU TRANSPORTEUR

Conformément à l'article R.555-30-1 du code de l'environnement, le maire informe le transporteur de toute demande de permis de construire, de certificat d'urbanisme opérationnel ou de permis d'aménager concernant un projet situé dans l'une des zones définies à l'article 2.

ARTICLE 5 – ANNEXION AU DOCUMENT D'URBANISME

Les servitudes instituées par le présent arrêté sont annexées au document d'urbanisme en vigueur de la commune, conformément aux articles L.151-43, L.153-60, L.161-1 et L163-10 du code de l'urbanisme.

ARTICLE 6 – NOTIFICATION ET PUBLICITÉ

En application du R.554-60 du code de l'environnement, le présent arrêté sera

- publié au recueil des actes administratifs de la préfecture de l'Isère
- publié sur le site internet de la préfecture de l'Isère

En outre, une copie de l'arrêté sera adressée à l'établissement public de coopération intercommunal concerné et/ou au maire de la commune de Clonas-sur-Varèze, à la directrice départementale des Territoires de l'Isère, la Directrice Régionale de l'Environnement, de l'Aménagement et du Logement Auvergne-Rhône-Alpes et aux transporteurs concernés.

ARTICLE 7 – DÉLAIS ET VOIES DE RECOURS

Cet arrêté pourra faire l'objet d'un recours contentieux auprès du tribunal administratif de Grenoble (2, place de Verdun – BP 1135 – 38002 Grenoble cedex 1) dans un délai de deux mois à compter de l'accomplissement de l'ensemble des mesures de publicité prévues à l'article R 555-53.

ARTICLE 8 – EXÉCUTION

Le secrétaire général de la préfecture de l'Isère, le président de l'établissement public de coopération intercommunale compétent ou le maire de la commune de Clonas-sur-Varèze, la directrice départementale des territoires, la directrice régionale de l'environnement, de l'aménagement et du logement Auvergne-Rhône-Alpes sont chargés chacun en ce qui le concerne de l'exécution du présent arrêté.

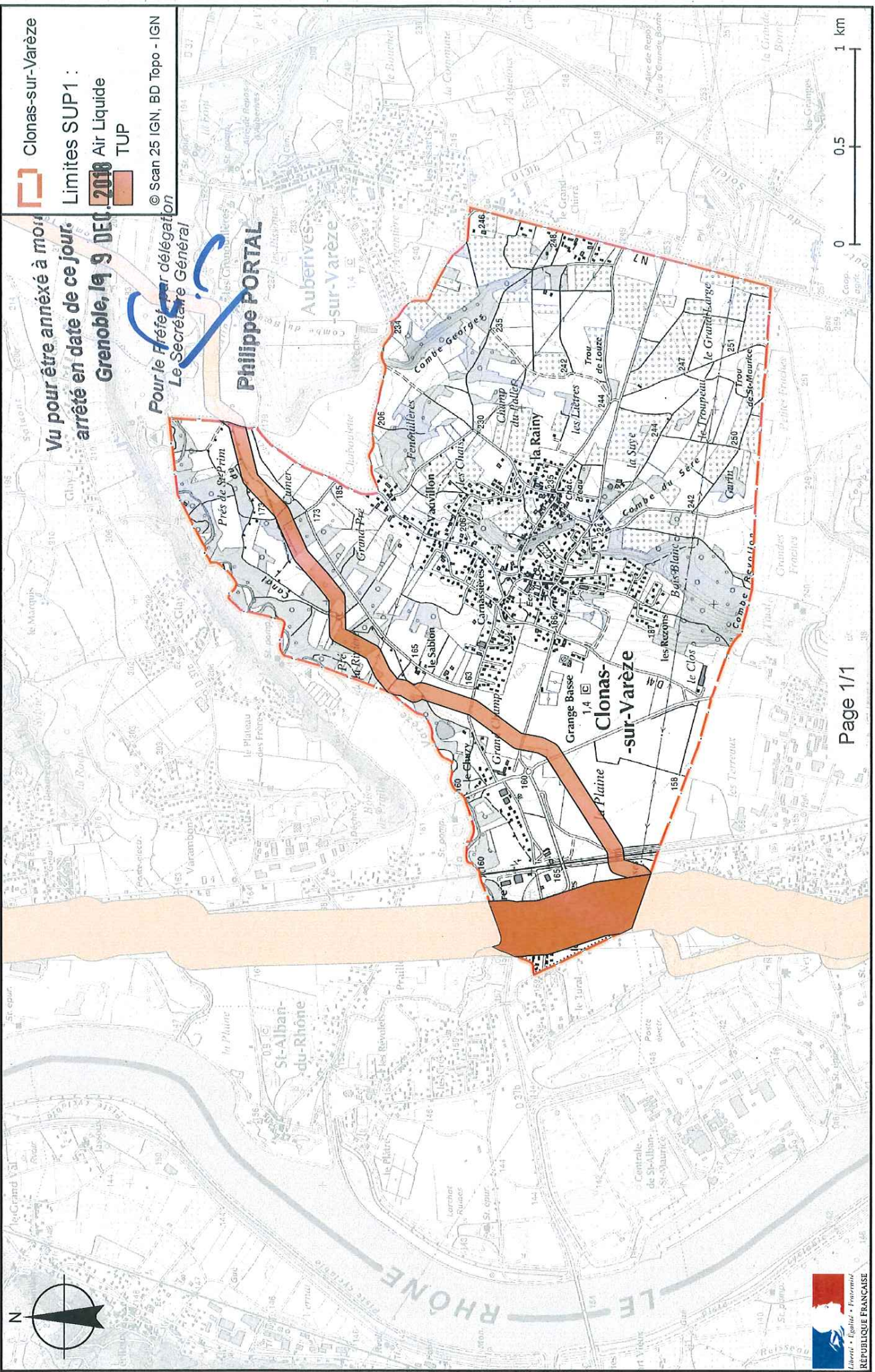
Fait à Grenoble, le **19 DEC. 2018**

Le préfet


Pour le Préfet, par délégation
Le Secrétaire Général

Philippe PORTAL

Servitudes d'utilité publique autour des canalisations de transport de matières dangereuses



Clonas-sur-Varèze
Limites SUP1 :
2018 Air Liquide
TUP
© Scan 25 IGN, BD Topo - IGN

**Vu pour être annexé à mon
arrêté en date de ce jour.
Grenoble, le 9 DEC 2018**

Philippe PORTAL
Pour le Préfet, délégué
Le Secrétaire Général

PRÉFET DE L'ISÈRE

Préfecture de l'Isère
Direction des Relations avec les Collectivités
Droits des sols et animation juridique

UD DREAL 38
Pôle Risques Technologiques

Affaire suivie par : Alexis Miller
Tél. : 04 76 69 34 02
Fax : 04 38 49 91 95
courriel : alexis.miller@developpement-durable.gouv.fr

ARRÊTÉ PRÉFECTORAL N°

instituant des servitudes d'utilité publique prenant en compte la maîtrise des risques autour des canalisations de transport de gaz naturel ou assimilé, d'hydrocarbures et de produits chimiques sur la commune de
Colombe

LE PRÉFET DE L'ISÈRE
Chevalier de la Légion d'Honneur
Officier de l'Ordre National du Mérite

VU le code de l'environnement, et notamment ses articles L.555-16, R.555-30 à R.555-31 ;

VU le code de l'urbanisme notamment ses articles L.101-2, L.132-1, L.132-2, L.151-1 et suivants, L.153-60, L.161-1 et suivants, L.163-10, R.431-16 ;

VU le code de la construction et de l'habitation, notamment ses articles R.122-22 et R.123-46 ;

VU l'arrêté du 5 mars 2014 définissant les modalités d'application du chapitre V du titre V du livre V du code de l'environnement et portant règlement de la sécurité des canalisations de transport de gaz naturel ou assimilé, d'hydrocarbures et de produits chimiques ;

VU l'arrêté préfectoral 38-2017-03-15-014 du 15 mars 2017 instituant les servitudes d'utilité publique prenant en compte la maîtrise des risques autour des canalisations de transport de gaz naturel ou assimilé, d'hydrocarbures et de produits chimiques sur la commune de Colombe ;

VU le rapport de la direction régionale de l'environnement, de l'aménagement et du logement de la région Auvergne-Rhône-Alpes, en date du 25 octobre 2018 ;

VU l'avis émis par le conseil départemental de l'environnement et des risques sanitaires et technologiques de l'Isère le 6 décembre 2018 ;

CONSIDÉRANT que selon l'article R.555-30 b du code de l'environnement pris en application du troisième alinéa de l'article L.555-16, trois périmètres à l'intérieur desquels s'appliquent les dispositions en matière de maîtrise de l'urbanisation, sont définis ; les critères de ces périmètres sont déterminés par les risques susceptibles d'être créés par une canalisation de transport en service, notamment les risques d'incendie, d'explosion ou d'émanation de produits toxiques, menaçant gravement la santé ou la sécurité des personnes ;

CONSIDÉRANT que selon l'article L.555-16 du code de l'environnement, les canalisations de transport de gaz naturel ou assimilé, d'hydrocarbures et de produits chimiques doivent faire l'objet d'institution de servitudes d'utilité publique relatives à la maîtrise de l'urbanisation en raison des dangers et des inconvénients qu'elles présentent ;

Sur proposition du secrétaire général de la préfecture de l'Isère ;

ARRÊTE

ARTICLE 1^{ER} – INSTAURATION DES SERVITUDES

Des servitudes d'utilité publique (SUP) sont instituées dans les zones d'effets générées par les phénomènes dangereux susceptibles de se produire sur les canalisations de transport décrites ci-après, conformément aux distances figurant dans les tableaux ci-dessous et reproduites sur la carte annexée au présent arrêté.

ARTICLE 2 – NATURE DES SERVITUDES

Conformément à l'article R.555-30 b) du code de l'environnement, les servitudes sont les suivantes, en fonction des zones d'effets :

Servitude SUP1, correspondant à la zone des premiers effets létaux (PEL) en cas de phénomène dangereux de référence majorant au sens de l'article R.555-10-1 du code de l'environnement :

La délivrance d'un permis de construire relatif à un établissement recevant du public susceptible de recevoir plus de 100 personnes ou à un immeuble de grande hauteur et son ouverture est subordonnée à la fourniture d'une analyse de compatibilité ayant reçu l'avis favorable du transporteur ou, en cas d'avis défavorable du transporteur, l'avis favorable du Préfet rendu au vu de l'expertise mentionnée au III de l'article R 555-31 du code de l'environnement.

L'analyse de compatibilité est établie conformément aux dispositions de l'arrêté ministériel du 5 mars 2014 susvisé.

Servitude SUP2, correspondant à la zone des premiers effets létaux (PEL) en cas de phénomène dangereux de référence réduit au sens de l'article R.555-10-1 du code de l'environnement :

L'ouverture d'un établissement recevant du public susceptible de recevoir plus de 300 personnes ou d'un immeuble de grande hauteur est interdite.

Servitude SUP3, correspondant à la zone d'effets létaux significatifs (ELS) en cas de phénomène dangereux de référence réduit au sens de l'article R.555-10-1 du code de l'environnement :

L'ouverture d'un établissement recevant du public susceptible de recevoir plus de 100 personnes ou d'un immeuble de grande hauteur est interdite.

ARTICLE 3 – ZONES DE SERVITUDES

Seules les distances SUP1 sont reproduites dans la carte annexée au présent arrêté.
Les restrictions supplémentaires fixées par l'article 2 pour les projets d'urbanisme dont l'emprise atteint les SUP2 ou SUP3 sont mises en œuvre dans le cadre de l'instruction de l'analyse de compatibilité obligatoire pour tout projet dont l'emprise atteint la SUP1.

NOTA : Dans les tableaux ci-dessous :

- PMS : Pression Maximale de Service de la canalisation
- DN : Diamètre Nominal de la canalisation.
- Distances S.U.P : Distances en mètres de part et d'autre de la canalisation définissant les limites des zones concernées par les servitudes d'utilité publique.

En cas d'écart entre les valeurs des distances SUP figurant dans les tableaux ci-dessous et la représentation cartographique des SUP telle qu'annexée au présent arrêté, les valeurs des tableaux font foi, appliquées au tracé réel des canalisations concernées.

Nom de la commune : Colombe

Code INSEE : 38118

CANALISATION DE TRANSPORT D'HYDROCARBURES LIQUIDES, PROPRIÉTÉ DE LA SOCIÉTÉ DU PIPELINE MÉDITERRANÉE RHÔNE (SPMR) dont le siège social est 7-9 rue des Frères Morane, 75 738 PARIS CEDEX 15 et exploitée par :

SOCIETE DU PIPELINE MEDITERRANEE RHÔNE
1211 Chemin du MAUPAS
38 200 VILLETTE-DE-VIENNE

• **Ouvrages traversant la commune**

Nom de la canalisation	PMS (bar)	DN	Longueur dans la commune (en mètres)	Implantation	Distances S.U.P. en mètres (de part et d'autre de la canalisation)		
					SUP1	SUP2	SUP3
B3	67	324	862	Enterré	125	15	10

• **Ouvrages ne traversant pas la commune, mais dont les zones d'effets atteignent cette dernière**

Néant

• **Installations annexes situées sur la commune**

Néant

• **Installations annexes non situées sur la commune, mais dont les zones d'effets atteignent cette dernière**

Nom de l'installation	Distances S.U.P. en mètres (à partir de l'installation)		
	SUP1	SUP2	SUP3
CAV - Apprieu	100	50	50

NOTA : Si la SUP1 du tracé adjacent est plus large que celle de l'installation annexe, c'est elle qui sera prise en compte au droit de l'installation annexe.

CANALISATION DE TRANSPORT D'ÉTHYLÈNE PROPRIÉTÉ DE TRANSUGIL ETHYLENE (TUE), dont le siège social est 16 rue Henri Regnault, 92400 Courbevoie et exploitée par :

TRANSUGIL ETHYLENE
TOTAL Plateforme de Feyzin
Département Pipelines et Viriat
CS76022
69551 FEYZIN Cedex

• **Ouvrages traversant la commune**

Nom de la canalisation	PMS (bar)	DN	Longueur dans la commune (en mètres)	Implantation	Distances S.U.P. en mètres (de part et d'autre de la canalisation)		
					SUP1	SUP2	SUP3
TUE SPC-JAR 150	99	150	857	enterré	270	55	45

• **Ouvrages ne traversant pas la commune, mais dont les zones d'effets atteignent cette dernière**

Néant

- Installations annexes situées sur la commune
- Néant

- Installations annexes non situées sur la commune, mais dont les zones d'effets atteignent cette dernière
- Néant

ARTICLE 4 – INFORMATION DU TRANSPORTEUR

Conformément à l'article R.555-30-1 du code de l'environnement, le maire informe le transporteur de toute demande de permis de construire, de certificat d'urbanisme opérationnel ou de permis d'aménager concernant un projet situé dans l'une des zones définies à l'article 2.

ARTICLE 5 : ABROGATION DE L'ARRÊTÉ PRÉCÉDENT AYANT LE MÊME OBJET

Les dispositions de l'arrêté préfectoral 38-2017-03-15-014 du 15 mars 2017 susvisé étant reprises dans le présent arrêté, l'arrêté est abrogé.

ARTICLE 6 – ANNEXION AU DOCUMENT D'URBANISME

Les servitudes instituées par le présent arrêté sont annexées au document d'urbanisme en vigueur de la commune, conformément aux articles L.151-43, L.153-60, L.161-1 et L163-10 du code de l'urbanisme.

ARTICLE 7 – NOTIFICATION ET PUBLICITÉ

En application du R.554-60 du code de l'environnement, le présent arrêté sera

- publié au recueil des actes administratifs de la préfecture de l'Isère
- publié sur le site internet de la préfecture de l'Isère

En outre, une copie de l'arrêté sera adressée à l'établissement public de coopération intercommunal concerné et/ou au maire de la commune de Colombe, à la directrice départementale des Territoires de l'Isère, la Directrice Régionale de l'Environnement, de l'Aménagement et du Logement Auvergne-Rhône-Alpes et au transporteur concerné.

ARTICLE 8 – DÉLAIS ET VOIES DE RECOURS

Cet arrêté pourra faire l'objet d'un recours contentieux auprès du tribunal administratif de Grenoble (2, place de Verdun – BP 1135 – 38002 Grenoble cedex 1) dans un délai de deux mois à compter de l'accomplissement de l'ensemble des mesures de publicité prévues à l'article R 555-53.

ARTICLE 9 – EXÉCUTION

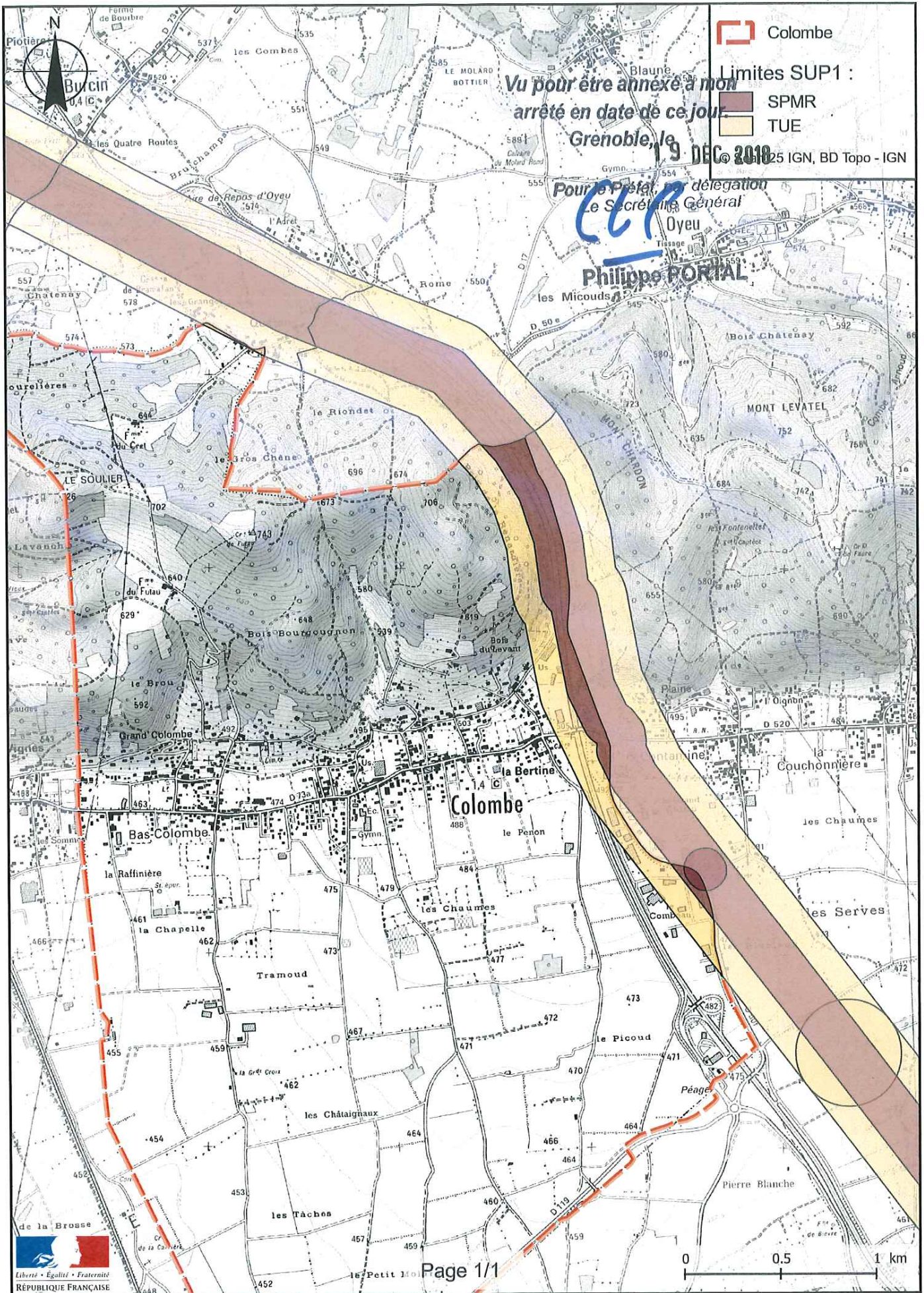
Le secrétaire général de la préfecture de l'Isère, le président de l'établissement public de coopération intercommunale compétent ou le maire de la commune de Colombe, la directrice départementale des territoires, la directrice régionale de l'environnement, de l'aménagement et du logement Auvergne-Rhône-Alpes sont chargés chacun en ce qui le concerne de l'exécution du présent arrêté.

Fait à Grenoble, le **19 DEC. 2018**

Pour le Préfet, par délégation
Le préfet
Le Secrétaire Général


Philippe PORTAL

4/4





PRÉFET DE L'ISÈRE

Préfecture de l'Isère
Direction des Relations avec les Collectivités
Droits des sols et animation juridique

UD DREAL 38
Pôle Risques Technologiques
Affaire suivie par : Alexis Miller
Tél. : 04 76 69 34 02
Fax : 04 38 49 91 95
courriel : alexis.miller@developpement-durable.gouv.fr

ARRÊTÉ PRÉFECTORAL N°

instituant des servitudes d'utilité publique prenant en compte la maîtrise des risques autour des canalisations de transport de gaz naturel ou assimilé, d'hydrocarbures et de produits chimiques sur la commune de Cour-et-Buis

LE PRÉFET DE L'ISÈRE
Chevalier de la Légion d'Honneur
Officier de l'Ordre National du Mérite

VU le code de l'environnement, et notamment ses articles L.555-16, R.555-30 à R.555-31 ;

VU le code de l'urbanisme notamment ses articles L.101-2, L.132-1, L.132-2, L.151-1 et suivants, L.153-60, L.161-1 et suivants, L.163-10, R.431-16 ;

VU le code de la construction et de l'habitation, notamment ses articles R.122-22 et R.123-46 ;

VU l'arrêté du 5 mars 2014 définissant les modalités d'application du chapitre V du titre V du livre V du code de l'environnement et portant règlement de la sécurité des canalisations de transport de gaz naturel ou assimilé, d'hydrocarbures et de produits chimiques ;

VU l'arrêté préfectoral 38-2017-03-15-014 du 15 mars 2017 instituant les servitudes d'utilité publique prenant en compte la maîtrise des risques autour des canalisations de transport de gaz naturel ou assimilé, d'hydrocarbures et de produits chimiques sur la commune de Cours-et-Buis ;

VU le rapport de la direction régionale de l'environnement, de l'aménagement et du logement de la région Auvergne-Rhône-Alpes, en date du 25 octobre 2018 ;

VU l'avis émis par le conseil départemental de l'environnement et des risques sanitaires et technologiques de l'Isère le 6 décembre 2018 ;

CONSIDÉRANT que selon l'article R.555-30 b du code de l'environnement pris en application du troisième alinéa de l'article L.555-16, trois périmètres à l'intérieur desquels s'appliquent les dispositions en matière de maîtrise de l'urbanisation, sont définis ; les critères de ces périmètres sont déterminés par les risques susceptibles d'être créés par une canalisation de transport en service, notamment les risques d'incendie, d'explosion ou d'émanation de produits toxiques, menaçant gravement la santé ou la sécurité des personnes ;

CONSIDÉRANT que selon l'article L.555-16 du code de l'environnement, les canalisations de transport de gaz naturel ou assimilé, d'hydrocarbures et de produits chimiques doivent faire l'objet d'institution de servitudes d'utilité publique relatives à la maîtrise de l'urbanisation en raison des dangers et des inconvénients qu'elles présentent ;

Sur proposition du secrétaire général de la préfecture de l'Isère ;

ARRÊTE

ARTICLE 1^{ER} – INSTAURATION DES SERVITUDES

Des servitudes d'utilité publique (SUP) sont instituées dans les zones d'effets générées par les phénomènes dangereux susceptibles de se produire sur les canalisations de transport décrites ci-après, conformément aux distances figurant dans les tableaux ci-dessous et reproduites sur la carte annexée au présent arrêté.

ARTICLE 2 – NATURE DES SERVITUDES

Conformément à l'article R.555-30 b) du code de l'environnement, les servitudes sont les suivantes, en fonction des zones d'effets :

Servitude SUP1, correspondant à la zone des premiers effets létaux (PEL) en cas de phénomène dangereux de référence majorant au sens de l'article R.555-10-1 du code de l'environnement :

La délivrance d'un permis de construire relatif à un établissement recevant du public susceptible de recevoir plus de 100 personnes ou à un immeuble de grande hauteur et son ouverture est subordonnée à la fourniture d'une analyse de compatibilité ayant reçu l'avis favorable du transporteur ou, en cas d'avis défavorable du transporteur, l'avis favorable du Préfet rendu au vu de l'expertise mentionnée au III de l'article R 555-31 du code de l'environnement.

L'analyse de compatibilité est établie conformément aux dispositions de l'arrêté ministériel du 5 mars 2014 susvisé.

Servitude SUP2, correspondant à la zone des premiers effets létaux (PEL) en cas de phénomène dangereux de référence réduit au sens de l'article R.555-10-1 du code de l'environnement :

L'ouverture d'un établissement recevant du public susceptible de recevoir plus de 300 personnes ou d'un immeuble de grande hauteur est interdite.

Servitude SUP3, correspondant à la zone d'effets létaux significatifs (ELS) en cas de phénomène dangereux de référence réduit au sens de l'article R.555-10-1 du code de l'environnement :

L'ouverture d'un établissement recevant du public susceptible de recevoir plus de 100 personnes ou d'un immeuble de grande hauteur est interdite.

ARTICLE 3 – ZONES DE SERVITUDES

Seules les distances SUP1 sont reproduites dans la carte annexée au présent arrêté.

Les restrictions supplémentaires fixées par l'article 2 pour les projets d'urbanisme dont l'emprise atteint les SUP2 ou SUP3 sont mises en œuvre dans le cadre de l'instruction de l'analyse de compatibilité obligatoire pour tout projet dont l'emprise atteint la SUP1.

NOTA : Dans les tableaux ci-dessous :

- PMS : Pression Maximale de Service de la canalisation
- DN : Diamètre Nominal de la canalisation.
- Distances S.U.P : Distances en mètres de part et d'autre de la canalisation définissant les limites des zones concernées par les servitudes d'utilité publique.

En cas d'écart entre les valeurs des distances SUP figurant dans les tableaux ci-dessous et la représentation cartographique des SUP telle qu'annexée au présent arrêté, les valeurs des tableaux font foi, appliquées au tracé réel des canalisations concernées.

Nom de la commune : Cour-et-Buis

Code INSEE : 38134

CANALISATIONS DE TRANSPORT DE GAZ NATUREL EXPLOITÉE PAR LE TRANSPORTEUR :

GRTgaz
Immeuble Bora, 6 rue Raoul Nordling
92277 BOIS COLLOMBES Cedex

• **Ouvrages traversant la commune**

Nom de la canalisation	PMS (bar)	DN	Longueur dans la commune (en mètres)	Implantation	Distances S.U.P. en mètres (de part et d'autre de la canalisation)		
					SUP1	SUP2	SUP3
EST LYONNAIS	80	800	1936	enterré	390	5	5

• **Ouvrages ne traversant pas la commune, mais dont les zones d'effets atteignent cette dernière**

Néant

• **Installations annexes situées sur la commune**

Néant

• **Installations annexes non situées sur la commune, mais dont les zones d'effets atteignent cette dernière**

Néant

CANALISATIONS DE TRANSPORT D'HYDROCARBURES LIQUIDES, PROPRIÉTÉ DE LA SOCIÉTÉ DU PIPELINE SUD-EUROPÉEN (SPSE) dont le siège social est 7-9 rue des Frères Morane, 75 738 PARIS CEDEX 15 et exploitée par :

SOCIETE DU PIPELINE SUD-EUROPÉEN
BP14
13771 – Fos sur Mer Cedex

• **Ouvrages traversant la commune**

Nom de la canalisation	PMS (bar)	DN	Longueur dans la commune (en mètres)	Implantation	Distances S.U.P. en mètres (de part et d'autre de la canalisation)		
					SUP1	SUP2	SUP3
PL1	44,3	864	2026	enterré	155	15	10
PL2	47,4	1016	2039	enterré	155	15	10
PL3	57,1	610	2034	enterré	155	15	10

• **Ouvrages ne traversant pas la commune, mais dont les zones d'effets atteignent cette dernière**

Néant

• **Installations annexes situées sur la commune**

Néant

• **Installations annexes non situées sur la commune, mais dont les zones d'effets atteignent cette dernière**

Néant

ARTICLE 4 – INFORMATION DU TRANSPORTEUR

Conformément à l'article R.555-30-1 du code de l'environnement, le maire informe le transporteur de toute demande de permis de construire, de certificat d'urbanisme opérationnel ou de permis d'aménager concernant un projet situé dans l'une des zones définies à l'article 2.

ARTICLE 5 : ABROGATION DE L'ARRÊTÉ PRÉCÉDENT AYANT LE MÊME OBJET

Les dispositions de l'arrêté préfectoral 38-2017-03-15-014 du 15 mars 2017 susvisé étant reprises dans le présent arrêté, l'arrêté est abrogé.

ARTICLE 6 – ANNEXION AU DOCUMENT D'URBANISME

Les servitudes instituées par le présent arrêté sont annexées au document d'urbanisme en vigueur de la commune, conformément aux articles L.151-43, L.153-60, L.161-1 et L163-10 du code de l'urbanisme.

ARTICLE 7 – NOTIFICATION ET PUBLICITÉ

En application du R.554-60 du code de l'environnement, le présent arrêté sera

- publié au recueil des actes administratifs de la préfecture de l'Isère
- publié sur le site internet de la préfecture de l'Isère

En outre, une copie de l'arrêté sera adressée à l'établissement public de coopération intercommunal concerné et/ou au maire de la commune de Cour-et-Buis, à la directrice départementale des Territoires de l'Isère, la Directrice Régionale de l'Environnement, de l'Aménagement et du Logement Auvergne-Rhône-Alpes et aux transporteurs concernés.

ARTICLE 8 – DÉLAIS ET VOIES DE RECOURS

Cet arrêté pourra faire l'objet d'un recours contentieux auprès du tribunal administratif de Grenoble (2, place de Verdun – BP 1135 – 38002 Grenoble cedex 1) dans un délai de deux mois à compter de l'accomplissement de l'ensemble des mesures de publicité prévues à l'article R 555-53.

ARTICLE 9 – EXÉCUTION

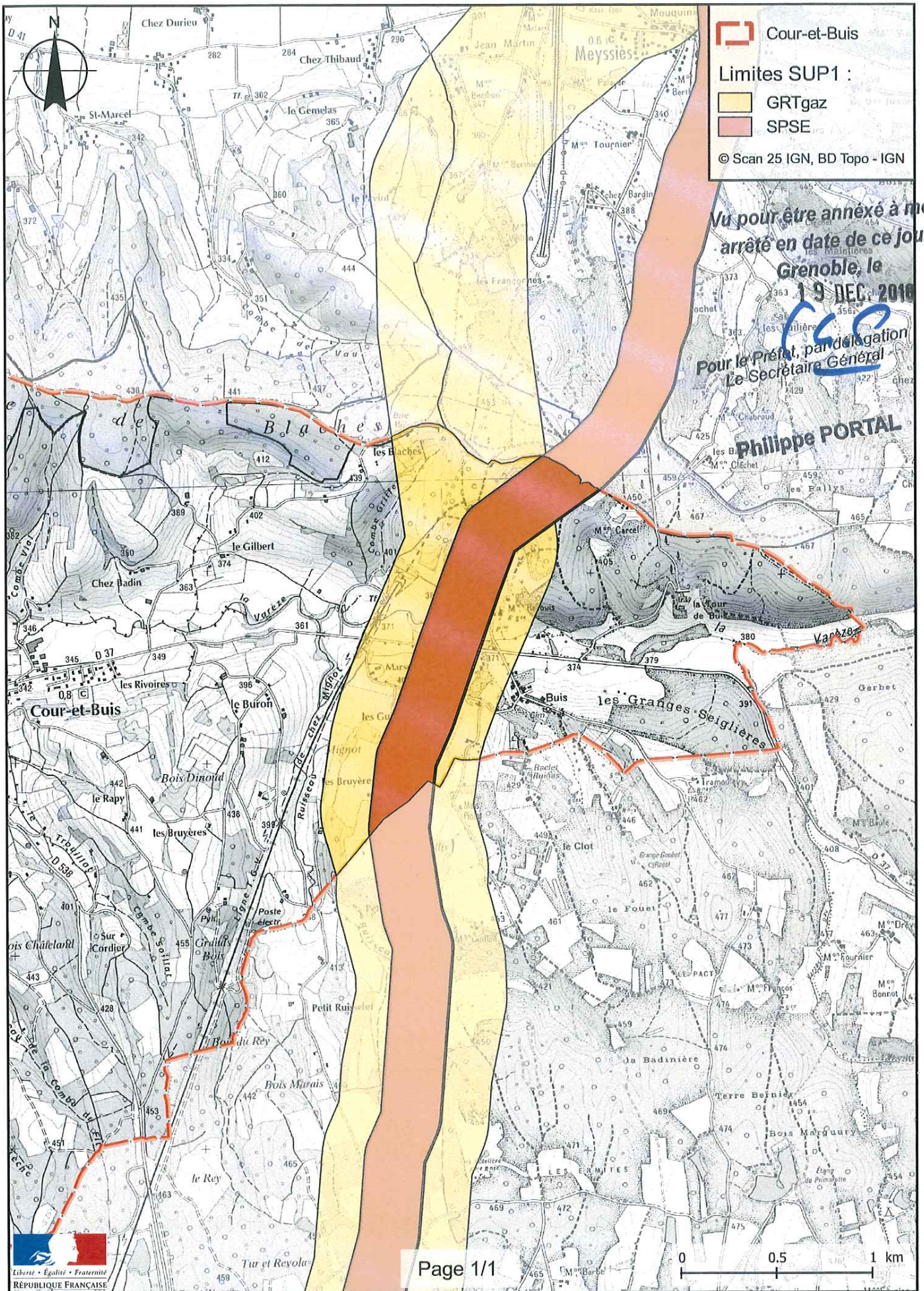
Le secrétaire général de la préfecture de l'Isère, le président de l'établissement public de coopération intercommunale compétent ou le maire de la commune de Cour-et-Buis, la directrice départementale des territoires, la directrice régionale de l'environnement, de l'aménagement et du logement Auvergne-Rhône-Alpes sont chargés chacun en ce qui le concerne de l'exécution du présent arrêté.

Fait à Grenoble, le **19 DEC. 2018**

Le préfet

Pour le Préfet, par délégation
Le Secrétaire Général

Philippe PORTAL





PRÉFET DE L'ISÈRE

Préfecture de l'Isère
Direction des Relations avec les Collectivités
Droits des sols et animation juridique

UD DREAL 38
Pôle Risques Technologiques
Affaire suivie par : Alexis Miller
Tél. : 04 76 69 34 02
Fax : 04 38 49 91 95
courriel : alexis.miller@developpement-durable.gouv.fr

ARRÊTÉ PRÉFECTORAL N°

instituant des servitudes d'utilité publique prenant en compte la maîtrise des risques autour des canalisations de transport de gaz naturel ou assimilé, d'hydrocarbures et de produits chimiques sur la commune de Crachier

LE PRÉFET DE L'ISÈRE
Chevalier de la Légion d'Honneur
Officier de l'Ordre National du Mérite

VU le code de l'environnement, et notamment ses articles L.555-16, R.555-30 à R.555-31 ;

VU le code de l'urbanisme notamment ses articles L.101-2, L.132-1, L.132-2, L.151-1 et suivants, L.153-60, L.161-1 et suivants, L.163-10, R.431-16 ;

VU le code de la construction et de l'habitation, notamment ses articles R.122-22 et R.123-46 ;

VU l'arrêté du 5 mars 2014 définissant les modalités d'application du chapitre V du titre V du livre V du code de l'environnement et portant règlement de la sécurité des canalisations de transport de gaz naturel ou assimilé, d'hydrocarbures et de produits chimiques ;

VU l'arrêté préfectoral 38-2017-03-15-014 du 15 mars 2017 instituant les servitudes d'utilité publique prenant en compte la maîtrise des risques autour des canalisations de transport de gaz naturel ou assimilé, d'hydrocarbures et de produits chimiques sur la commune de Crachier ;

VU le rapport de la direction régionale de l'environnement, de l'aménagement et du logement de la région Auvergne-Rhône-Alpes, en date du 25 octobre 2018 ;

VU l'avis émis par le conseil départemental de l'environnement et des risques sanitaires et technologiques de l'Isère le 6 décembre 2018 ;

CONSIDÉRANT que selon l'article R.555-30 b du code de l'environnement pris en application du troisième alinéa de l'article L.555-16, trois périmètres à l'intérieur desquels s'appliquent les dispositions en matière de maîtrise de l'urbanisation, sont définis ; les critères de ces périmètres sont déterminés par les risques susceptibles d'être créés par une canalisation de transport en service, notamment les risques d'incendie, d'explosion ou d'émanation de produits toxiques, menaçant gravement la santé ou la sécurité des personnes ;

CONSIDÉRANT que selon l'article L.555-16 du code de l'environnement, les canalisations de transport de gaz naturel ou assimilé, d'hydrocarbures et de produits chimiques doivent faire l'objet d'institution de servitudes d'utilité publique relatives à la maîtrise de l'urbanisation en raison des dangers et des inconvénients qu'elles présentent ;

Sur proposition du secrétaire général de la préfecture de l'Isère ;

ARRÊTE

ARTICLE 1^{ER} – INSTAURATION DES SERVITUDES

Des servitudes d'utilité publique (SUP) sont instituées dans les zones d'effets générées par les phénomènes dangereux susceptibles de se produire sur les canalisations de transport décrites ci-après, conformément aux distances figurant dans les tableaux ci-dessous et reproduites sur la carte annexée au présent arrêté.

ARTICLE 2 – NATURE DES SERVITUDES

Conformément à l'article R.555-30 b) du code de l'environnement, les servitudes sont les suivantes, en fonction des zones d'effets :

Servitude SUP1, correspondant à la zone des premiers effets létaux (PEL) en cas de phénomène dangereux de référence majorant au sens de l'article R.555-10-1 du code de l'environnement :

La délivrance d'un permis de construire relatif à un établissement recevant du public susceptible de recevoir plus de 100 personnes ou à un immeuble de grande hauteur et son ouverture est subordonnée à la fourniture d'une analyse de compatibilité ayant reçu l'avis favorable du transporteur ou, en cas d'avis défavorable du transporteur, l'avis favorable du Préfet rendu au vu de l'expertise mentionnée au III de l'article R 555-31 du code de l'environnement.

L'analyse de compatibilité est établie conformément aux dispositions de l'arrêté ministériel du 5 mars 2014 susvisé.

Servitude SUP2, correspondant à la zone des premiers effets létaux (PEL) en cas de phénomène dangereux de référence réduit au sens de l'article R.555-10-1 du code de l'environnement :

L'ouverture d'un établissement recevant du public susceptible de recevoir plus de 300 personnes ou d'un immeuble de grande hauteur est interdite.

Servitude SUP3, correspondant à la zone d'effets létaux significatifs (ELS) en cas de phénomène dangereux de référence réduit au sens de l'article R.555-10-1 du code de l'environnement :

L'ouverture d'un établissement recevant du public susceptible de recevoir plus de 100 personnes ou d'un immeuble de grande hauteur est interdite.

ARTICLE 3 – ZONES DE SERVITUDES

Seules les distances SUP1 sont reproduites dans la carte annexée au présent arrêté.

Les restrictions supplémentaires fixées par l'article 2 pour les projets d'urbanisme dont l'emprise atteint les SUP2 ou SUP3 sont mises en œuvre dans le cadre de l'instruction de l'analyse de compatibilité obligatoire pour tout projet dont l'emprise atteint la SUP1.

NOTA : Dans les tableaux ci-dessous :

- PMS : Pression Maximale de Service de la canalisation
- DN : Diamètre Nominal de la canalisation.
- Distances S.U.P : Distances en mètres de part et d'autre de la canalisation définissant les limites des zones concernées par les servitudes d'utilité publique.

En cas d'écart entre les valeurs des distances SUP figurant dans les tableaux ci-dessous et la représentation cartographique des SUP telle qu'annexée au présent arrêté, les valeurs des tableaux font foi, appliquées au tracé réel des canalisations concernées.

Nom de la commune : Crachier

Code INSEE : 38136

CANALISATION DE TRANSPORT D'HYDROCARBURES LIQUIDES, PROPRIÉTÉ DE LA SOCIÉTÉ DU PIPELINE MÉDITERRANÉE RHÔNE (SPMR) dont le siège social est 7-9 rue des Frères Morane, 75 738 PARIS CEDEX 15 et exploitée par :

SOCIETE DU PIPELINE MEDITERRANEE RHÔNE
1211 Chemin du MAUPAS
38 200 VILLETTE-DE-VIENNE

• **Ouvrages traversant la commune**

Nom de la canalisation	PMS (bar)	DN	Longueur dans la commune (en mètres)	Implantation	Distances S.U.P. en mètres (de part et d'autre de la canalisation)		
					SUP1	SUP2	SUP3
B3	67	324	1231	Enterré	125	15	10

• **Ouvrages ne traversant pas la commune, mais dont les zones d'effets atteignent cette dernière**

Néant

• **Installations annexes situées sur la commune**

Néant

• **Installations annexes non situées sur la commune, mais dont les zones d'effets atteignent cette dernière**

Néant

CANALISATION DE TRANSPORT D'ÉTHYLÈNE PROPRIÉTÉ DE TRANSUGIL ETHYLENE (TUE), dont le siège social est 16 rue Henri Regnault, 92400 Courbevoie et exploitée par :

TRANSUGIL ETHYLENE
TOTAL Plateforme de Feyzin
Département Pipelines et Viriat
CS76022
69551 FEYZIN Cedex

• **Ouvrages traversant la commune**

Nom de la canalisation	PMS (bar)	DN	Longueur dans la commune (en mètres)	Implantation	Distances S.U.P. en mètres (de part et d'autre de la canalisation)		
					SUP1	SUP2	SUP3
TUE SPC-JAR 150	99	150	1474	enterré	270	55	45

• **Ouvrages ne traversant pas la commune, mais dont les zones d'effets atteignent cette dernière**

Néant

• **Installations annexes situées sur la commune**

Nom de l'installation	Distances S.U.P. en mètres (à partir de l'installation)		
	SUP1	SUP2	SUP3
TUE - CAV 31 - CRACHIER	270	20	15

• **Installations annexes non situées sur la commune, mais dont les zones d'effets atteignent cette dernière**

Néant

ARTICLE 4 – INFORMATION DU TRANSPORTEUR

Conformément à l'article R.555-30-1 du code de l'environnement, le maire informe le transporteur de toute demande de permis de construire, de certificat d'urbanisme opérationnel ou de permis d'aménager concernant un projet situé dans l'une des zones définies à l'article 2.

ARTICLE 5 : ABROGATION DE L'ARRÊTÉ PRÉCÉDENT AYANT LE MÊME OBJET

Les dispositions de l'arrêté préfectoral 38-2017-03-15-014 du 15 mars 2017 susvisé étant reprises dans le présent arrêté, l'arrêté est abrogé.

ARTICLE 6 – ANNEXION AU DOCUMENT D'URBANISME

Les servitudes instituées par le présent arrêté sont annexées au document d'urbanisme en vigueur de la commune, conformément aux articles L.151-43, L.153-60, L.161-1 et L163-10 du code de l'urbanisme.

ARTICLE 7 – NOTIFICATION ET PUBLICITÉ

En application du R.554-60 du code de l'environnement, le présent arrêté sera

- publié au recueil des actes administratifs de la préfecture de l'Isère
- publié sur le site internet de la préfecture de l'Isère

En outre, une copie de l'arrêté sera adressée à l'établissement public de coopération intercommunal concerné et/ou au maire de la commune de Crachier, à la directrice départementale des Territoires de l'Isère, la Directrice Régionale de l'Environnement, de l'Aménagement et du Logement Auvergne-Rhône-Alpes et aux transporteurs concernés.

ARTICLE 8 – DÉLAIS ET VOIES DE RECOURS

Cet arrêté pourra faire l'objet d'un recours contentieux auprès du tribunal administratif de Grenoble (2, place de Verdun – BP 1135 – 38002 Grenoble cedex 1) dans un délai de deux mois à compter de l'accomplissement de l'ensemble des mesures de publicité prévues à l'article R 555-53.

ARTICLE 9 – EXÉCUTION

Le secrétaire général de la préfecture de l'Isère, le président de l'établissement public de coopération intercommunale compétent ou le maire de la commune de Crachier, la directrice départementale des territoires, la directrice régionale de l'environnement, de l'aménagement et du logement Auvergne-Rhône-Alpes sont chargés chacun en ce qui le concerne de l'exécution du présent arrêté.

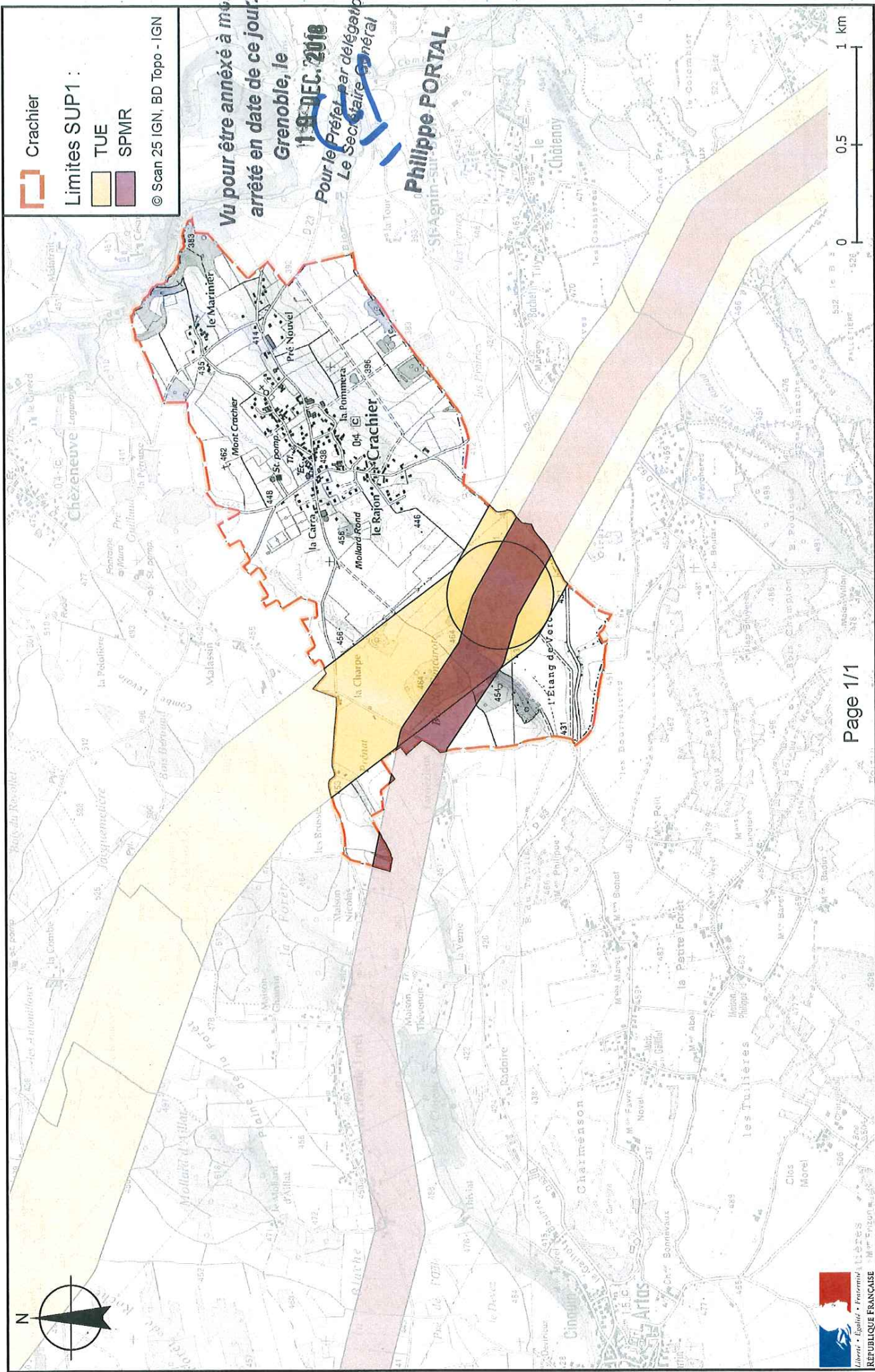
Fait à Grenoble, le **19 DEC. 2018**

Le préfet

Pour le Préfet, par délégation
Le Secrétaire Général


Philippe PORTAL

Servitudes d'utilité publique autour des canalisations de transport de matières dangereuses



PRÉFET DE L'ISÈRE

Préfecture de l'Isère
Direction des Relations avec les Collectivités
Droits des sols et animation juridique

UD DREAL 38
Pôle Risques Technologiques
Affaire suivie par : Alexis Miller
Tél. : 04 76 69 34 02
Fax : 04 38 49 91 95
courriel : alexis.miller@developpement-durable.gouv.fr

ARRÊTÉ PRÉFECTORAL N°

instituant des servitudes d'utilité publique prenant en compte la maîtrise des risques autour des canalisations de transport de gaz naturel ou assimilé, d'hydrocarbures et de produits chimiques sur la commune de Culin

LE PRÉFET DE L'ISÈRE
Chevalier de la Légion d'Honneur
Officier de l'Ordre National du Mérite

VU le code de l'environnement, et notamment ses articles L.555-16, R.555-30 à R.555-31 ;

VU le code de l'urbanisme notamment ses articles L.101-2, L.132-1, L.132-2, L.151-1 et suivants, L.153-60, L.161-1 et suivants, L.163-10, R.431-16 ;

VU le code de la construction et de l'habitation, notamment ses articles R.122-22 et R.123-46 ;

VU l'arrêté du 5 mars 2014 définissant les modalités d'application du chapitre V du titre V du livre V du code de l'environnement et portant règlement de la sécurité des canalisations de transport de gaz naturel ou assimilé, d'hydrocarbures et de produits chimiques ;

VU l'arrêté préfectoral 38-2017-03-15-014 du 15 mars 2017 instituant les servitudes d'utilité publique prenant en compte la maîtrise des risques autour des canalisations de transport de gaz naturel ou assimilé, d'hydrocarbures et de produits chimiques sur la commune de Culin ;

VU le rapport de la direction régionale de l'environnement, de l'aménagement et du logement de la région Auvergne-Rhône-Alpes, en date du 25 octobre 2018 ;

VU l'avis émis par le conseil départemental de l'environnement et des risques sanitaires et technologiques de l'Isère le 6 décembre 2018 ;

CONSIDÉRANT que selon l'article R.555-30 b du code de l'environnement pris en application du troisième alinéa de l'article L.555-16, trois périmètres à l'intérieur desquels s'appliquent les dispositions en matière de maîtrise de l'urbanisation, sont définis ; les critères de ces périmètres sont déterminés par les risques susceptibles d'être créés par une canalisation de transport en service, notamment les risques d'incendie, d'explosion ou d'émanation de produits toxiques, menaçant gravement la santé ou la sécurité des personnes ;

CONSIDÉRANT que selon l'article L.555-16 du code de l'environnement, les canalisations de transport de gaz naturel ou assimilé, d'hydrocarbures et de produits chimiques doivent faire l'objet d'institution de servitudes d'utilité publique relatives à la maîtrise de l'urbanisation en raison des dangers et des inconvénients qu'elles présentent ;

Sur proposition du secrétaire général de la préfecture de l'Isère ;

ARRÊTE

ARTICLE 1^{ER} – INSTAURATION DES SERVITUDES

Des servitudes d'utilité publique (SUP) sont instituées dans les zones d'effets générées par les phénomènes dangereux susceptibles de se produire sur les canalisations de transport décrites ci-après, conformément aux distances figurant dans les tableaux ci-dessous et reproduites sur la carte annexée au présent arrêté.

ARTICLE 2 – NATURE DES SERVITUDES

Conformément à l'article R.555-30 b) du code de l'environnement, les servitudes sont les suivantes, en fonction des zones d'effets :

Servitude SUP1, correspondant à la zone des premiers effets létaux (PEL) en cas de phénomène dangereux de référence majorant au sens de l'article R.555-10-1 du code de l'environnement :

La délivrance d'un permis de construire relatif à un établissement recevant du public susceptible de recevoir plus de 100 personnes ou à un immeuble de grande hauteur et son ouverture est subordonnée à la fourniture d'une analyse de compatibilité ayant reçu l'avis favorable du transporteur ou, en cas d'avis défavorable du transporteur, l'avis favorable du Préfet rendu au vu de l'expertise mentionnée au III de l'article R 555-31 du code de l'environnement.

L'analyse de compatibilité est établie conformément aux dispositions de l'arrêté ministériel du 5 mars 2014 susvisé.

Servitude SUP2, correspondant à la zone des premiers effets létaux (PEL) en cas de phénomène dangereux de référence réduit au sens de l'article R.555-10-1 du code de l'environnement :

L'ouverture d'un établissement recevant du public susceptible de recevoir plus de 300 personnes ou d'un immeuble de grande hauteur est interdite.

Servitude SUP3, correspondant à la zone d'effets létaux significatifs (ELS) en cas de phénomène dangereux de référence réduit au sens de l'article R.555-10-1 du code de l'environnement :

L'ouverture d'un établissement recevant du public susceptible de recevoir plus de 100 personnes ou d'un immeuble de grande hauteur est interdite.

ARTICLE 3 – ZONES DE SERVITUDES

Seules les distances SUP1 sont reproduites dans la carte annexée au présent arrêté.

Les restrictions supplémentaires fixées par l'article 2 pour les projets d'urbanisme dont l'emprise atteint les SUP2 ou SUP3 sont mises en œuvre dans le cadre de l'instruction de l'analyse de compatibilité obligatoire pour tout projet dont l'emprise atteint la SUP1.

NOTA : Dans les tableaux ci-dessous :

- PMS : Pression Maximale de Service de la canalisation
- DN : Diamètre Nominal de la canalisation.
- Distances S.U.P : Distances en mètres de part et d'autre de la canalisation définissant les limites des zones concernées par les servitudes d'utilité publique.

En cas d'écart entre les valeurs des distances SUP figurant dans les tableaux ci-dessous et la représentation cartographique des SUP telle qu'annexée au présent arrêté, les valeurs des tableaux font foi, appliquées au tracé réel des canalisations concernées.

Nom de la commune : Culin

Code INSEE : 38141

CANALISATION DE TRANSPORT D'HYDROCARBURES LIQUIDES, PROPRIÉTÉ DE LA SOCIÉTÉ DU PIPELINE MÉDITERRANÉE RHÔNE (SPMR) dont le siège social est 7-9 rue des Frères Morane, 75 738 PARIS CEDEX 15 et exploitée par :

SOCIÉTÉ DU PIPELINE MÉDITERRANÉE RHÔNE
1211 Chemin du MAUPAS
38 200 VILLETTE-DE-VIENNE

- **Ouvrages traversant la commune**

Nom de la canalisation	PMS (bar)	DN	Longueur dans la commune (en mètres)	Implantation	Distances S.U.P. en mètres (de part et d'autre de la canalisation)		
					SUP1	SUP2	SUP3
B3	67	324	2492	Enterré	125	15	10

- **Ouvrages ne traversant pas la commune, mais dont les zones d'effets atteignent cette dernière**

Néant

- **Installations annexes situées sur la commune**

Néant

- **Installations annexes non situées sur la commune, mais dont les zones d'effets atteignent cette dernière**

Néant

CANALISATION DE TRANSPORT D'ÉTHYLÈNE PROPRIÉTÉ DE TRANSUGIL ETHYLENE (TUE), dont le siège social est 16 rue Henri Regnault, 92400 Courbevoie et exploitée par :

TRANSUGIL ETHYLENE
TOTAL Plateforme de Feyzin
Département Pipelines et Viriat
CS76022
69551 FEYZIN Cedex

- **Ouvrages traversant la commune**

Nom de la canalisation	PMS (bar)	DN	Longueur dans la commune (en mètres)	Implantation	Distances S.U.P. en mètres (de part et d'autre de la canalisation)		
					SUP1	SUP2	SUP3
TUE SPC-JAR 150	99	150	2492	enterré	270	55	45

- **Ouvrages ne traversant pas la commune, mais dont les zones d'effets atteignent cette dernière**

Néant

- **Installations annexes situées sur la commune**

Néant

- **Installations annexes non situées sur la commune, mais dont les zones d'effets atteignent cette dernière**

Néant

ARTICLE 4 – INFORMATION DU TRANSPORTEUR

Conformément à l'article R.555-30-1 du code de l'environnement, le maire informe le transporteur de toute demande de permis de construire, de certificat d'urbanisme opérationnel ou de permis d'aménager concernant un projet situé dans l'une des zones définies à l'article 2.

ARTICLE 5 : ABROGATION DE L'ARRÊTÉ PRÉCÉDENT AYANT LE MÊME OBJET

Les dispositions de l'arrêté préfectoral 38-2017-03-15-014 du 15 mars 2017 susvisé étant reprises dans le présent arrêté, l'arrêté est abrogé.

ARTICLE 6 – ANNEXION AU DOCUMENT D'URBANISME

Les servitudes instituées par le présent arrêté sont annexées au document d'urbanisme en vigueur de la commune, conformément aux articles L.151-43, L.153-60, L.161-1 et L163-10 du code de l'urbanisme.

ARTICLE 7 – NOTIFICATION ET PUBLICITÉ

En application du R.554-60 du code de l'environnement, le présent arrêté sera

- publié au recueil des actes administratifs de la préfecture de l'Isère
- publié sur le site internet de la préfecture de l'Isère

En outre, une copie de l'arrêté sera adressée à l'établissement public de coopération intercommunal concerné et/ou au maire de la commune de Culin, à la directrice départementale des Territoires de l'Isère, la Directrice Régionale de l'Environnement, de l'Aménagement et du Logement Auvergne-Rhône-Alpes et aux transporteurs concernés.

ARTICLE 8 – DÉLAIS ET VOIES DE RECOURS

Cet arrêté pourra faire l'objet d'un recours contentieux auprès du tribunal administratif de Grenoble (2, place de Verdun – BP 1135 – 38002 Grenoble cedex 1) dans un délai de deux mois à compter de l'accomplissement de l'ensemble des mesures de publicité prévues à l'article R 555-53.

ARTICLE 9 – EXÉCUTION

Le secrétaire général de la préfecture de l'Isère, le président de l'établissement public de coopération intercommunale compétent ou le maire de la commune de Culin, la directrice départementale des territoires, la directrice régionale de l'environnement, de l'aménagement et du logement Auvergne-Rhône-Alpes sont chargés chacun en ce qui le concerne de l'exécution du présent arrêté.

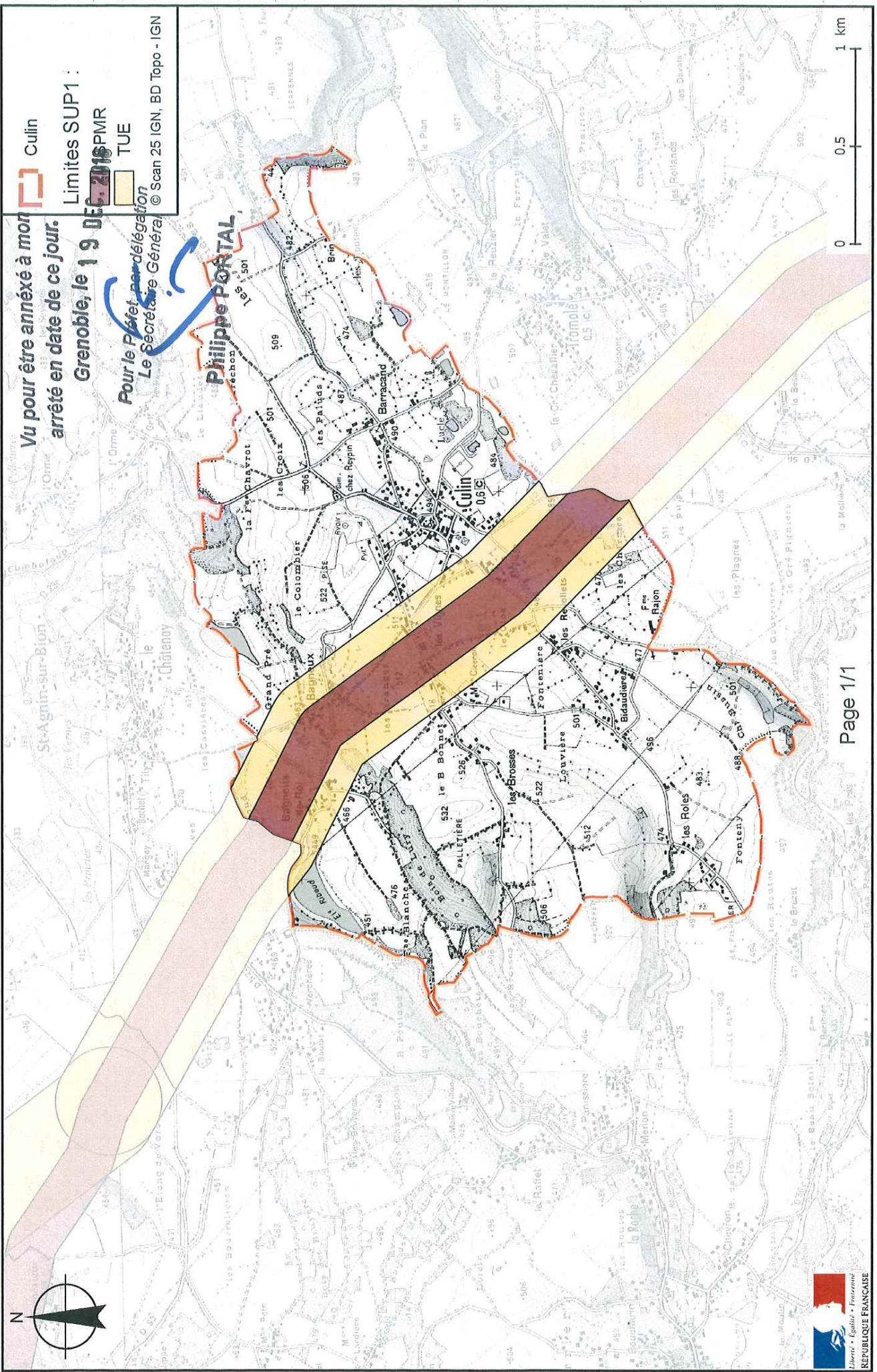
Fait à Grenoble, le **19 DEC. 2018**

Le préfet

Pour le Préfet, par délégation
Le Secrétaire Général


Philippe PORTAL

Servitudes d'utilité publique autour des canalisations de transport de matières dangereuses



Préfecture de l'Isère

38-2018-12-19-012

Arrêté instituant des servitudes d'utilité publique prenant en compte la maîtrise des risques autour des canalisations de transport de gaz naturel ou assimilé, d'hydrocarbures et

Arrêté instituant des servitudes d'utilité publique prenant en compte la maîtrise des risques autour des canalisations de transport de gaz naturel ou assimilé, d'hydrocarbures et de produits chimiques dans les communes CHA



PRÉFET DE L'ISÈRE

Préfecture de l'Isère
Direction des Relations avec les Collectivités
Droits des sols et animation juridique

UD DREAL 38
Pôle Risques Technologiques
Affaire suivie par : Alexis Miller
Tél. : 04 76 69 34 02
Fax : 04 38 49 91 95
courriel : alexis.miller@developpement-durable.gouv.fr

ARRÊTÉ PRÉFECTORAL N°

instaurant des servitudes d'utilité publique prenant en compte la maîtrise des risques autour des canalisations de transport de gaz naturel ou assimilé, d'hydrocarbures et de produits chimiques sur la commune de Châbons

LE PRÉFET DE L'ISÈRE
Chevalier de la Légion d'Honneur
Officier de l'Ordre National du Mérite

VU le code de l'environnement, et notamment ses articles L.555-16, R.555-30 à R.555-31 ;

VU le code de l'urbanisme notamment ses articles L.101-2, L.132-1, L.132-2, L.151-1 et suivants, L.153-60, L.161-1 et suivants, L.163-10, R.431-16 ;

VU le code de la construction et de l'habitation, notamment ses articles R.122-22 et R.123-46 ;

VU l'arrêté du 5 mars 2014 définissant les modalités d'application du chapitre V du titre V du livre V du code de l'environnement et portant règlement de la sécurité des canalisations de transport de gaz naturel ou assimilé, d'hydrocarbures et de produits chimiques ;

VU l'arrêté préfectoral 38-2017-03-15-014 du 15 mars 2017 instituant les servitudes d'utilité publique prenant en compte la maîtrise des risques autour des canalisations de transport de gaz naturel ou assimilé, d'hydrocarbures et de produits chimiques sur la commune de Châbons ;

VU le rapport de la direction régionale de l'environnement, de l'aménagement et du logement de la région Auvergne-Rhône-Alpes, en date du 23 novembre 2016 ;

VU l'avis émis par le conseil départemental de l'environnement et des risques sanitaires et technologiques de l'Isère le 15 décembre 2016 ;

CONSIDÉRANT que selon l'article R.555-30 b du code de l'environnement pris en application du troisième alinéa de l'article L.555-16, trois périmètres à l'intérieur desquels s'appliquent les dispositions en matière de maîtrise de l'urbanisation, sont définis ; les critères de ces périmètres sont déterminés par les risques susceptibles d'être créés par une canalisation de transport en service, notamment les risques d'incendie, d'explosion ou d'émanation de produits toxiques, menaçant gravement la santé ou la sécurité des personnes ;

CONSIDÉRANT que selon l'article L.555-16 du code de l'environnement, les canalisations de transport de gaz naturel ou assimilé, d'hydrocarbures et de produits chimiques doivent faire l'objet d'institution de servitudes d'utilité publique relatives à la maîtrise de l'urbanisation en raison des dangers et des inconvénients qu'elles présentent ;

Sur proposition du secrétaire général de la préfecture de l'Isère ;

ARRÊTE

ARTICLE 1^{ER} – INSTAURATION DES SERVITUDES

Des servitudes d'utilité publique (SUP) sont instituées dans les zones d'effets générées par les phénomènes dangereux susceptibles de se produire sur les canalisations de transport décrites ci-après, conformément aux distances figurant dans les tableaux ci-dessous et reproduites sur la carte annexée au présent arrêté.

ARTICLE 2 – NATURE DES SERVITUDES

Conformément à l'article R.555-30 b) du code de l'environnement, les servitudes sont les suivantes, en fonction des zones d'effets :

Servitude SUP1, correspondant à la zone des premiers effets létaux (PEL) en cas de phénomène dangereux de référence majorant au sens de l'article R.555-10-1 du code de l'environnement :

La délivrance d'un permis de construire relatif à un établissement recevant du public susceptible de recevoir plus de 100 personnes ou à un immeuble de grande hauteur et son ouverture est subordonnée à la fourniture d'une analyse de compatibilité ayant reçu l'avis favorable du transporteur ou, en cas d'avis défavorable du transporteur, l'avis favorable du Préfet rendu au vu de l'expertise mentionnée au III de l'article R 555-31 du code de l'environnement.

L'analyse de compatibilité est établie conformément aux dispositions de l'arrêté ministériel du 5 mars 2014 susvisé.

Servitude SUP2, correspondant à la zone des premiers effets létaux (PEL) en cas de phénomène dangereux de référence réduit au sens de l'article R.555-10-1 du code de l'environnement :

L'ouverture d'un établissement recevant du public susceptible de recevoir plus de 300 personnes ou d'un immeuble de grande hauteur est interdite.

Servitude SUP3, correspondant à la zone d'effets létaux significatifs (ELS) en cas de phénomène dangereux de référence réduit au sens de l'article R.555-10-1 du code de l'environnement :

L'ouverture d'un établissement recevant du public susceptible de recevoir plus de 100 personnes ou d'un immeuble de grande hauteur est interdite.

ARTICLE 3 – ZONES DE SERVITUDES

Seules les distances SUP1 sont reproduites dans la carte annexée au présent arrêté.

Les restrictions supplémentaires fixées par l'article 2 pour les projets d'urbanisme dont l'emprise atteint les SUP2 ou SUP3 sont mises en œuvre dans le cadre de l'instruction de l'analyse de compatibilité obligatoire pour tout projet dont l'emprise atteint la SUP1.

NOTA : Dans les tableaux ci-dessous :

- PMS : Pression Maximale de Service de la canalisation
- DN : Diamètre Nominal de la canalisation.
- Distances S.U.P : Distances en mètres de part et d'autre de la canalisation définissant les limites des zones concernées par les servitudes d'utilité publique.

En cas d'écart entre les valeurs des distances SUP figurant dans les tableaux ci-dessous et la représentation cartographique des SUP telle qu'annexée au présent arrêté, les valeurs des tableaux font foi, appliquées au tracé réel des canalisations concernées.

Nom de la commune : Châbons

Code INSEE : 38065

CANALISATION DE TRANSPORT D'HYDROCARBURES LIQUIDES, PROPRIÉTÉ DE LA SOCIÉTÉ DU PIPELINE MÉDITERRANÉE RHÔNE (SPMR) dont le siège social est 7-9 rue des Frères Morane, 75 738 PARIS CEDEX 15 et exploitée par :

SOCIETE DU PIPELINE MEDITERRANEE RHÔNE
1211 Chemin du MAUPAS
38 200 VILLETTE-DE-VIENNE

• **Ouvrages traversant la commune**

Nom de la canalisation	PMS (bar)	DN	Longueur dans la commune (en mètres)	Implantation	Distances S.U.P. en mètres (de part et d'autre de la canalisation)		
					SUP1	SUP2	SUP3
B3	67	324	3425	Enterré	125	15	10

• **Ouvrages ne traversant pas la commune, mais dont les zones d'effets atteignent cette dernière**

Néant

• **Installations annexes situées sur la commune**

Néant

• **Installations annexes non situées sur la commune, mais dont les zones d'effets atteignent cette dernière**

Néant

CANALISATION DE TRANSPORT D'ÉTHYLÈNE PROPRIÉTÉ DE TRANSUGIL ETHYLENE, dont le siège social est 16 rue Henri Regnault, 92400 Courbevoie et exploitée par :

TRANSUGIL ETHYLENE
TOTAL Plateforme de Feyzin
Département Pipelines et Viriat
CS76022
69551 FEYZIN Cedex

• **Ouvrages traversant la commune**

Nom de la canalisation	PMS (bar)	DN	Longueur dans la commune (en mètres)	Implantation	Distances S.U.P. en mètres (de part et d'autre de la canalisation)		
					SUP1	SUP2	SUP3
TUE SPC-JAR 150	99	150	3427	enterré	270	55	45

• **Ouvrages ne traversant pas la commune, mais dont les zones d'effets atteignent cette dernière**

Néant

• **Installations annexes situées sur la commune**

Néant

• **Installations annexes non situées sur la commune, mais dont les zones d'effets atteignent cette dernière**

Néant

ARTICLE 4 – INFORMATION DU TRANSPORTEUR

Conformément à l'article R.555-30-1 du code de l'environnement, le maire informe le transporteur de toute demande de permis de construire, de certificat d'urbanisme opérationnel ou de permis d'aménager concernant un projet situé dans l'une des zones définies à l'article 2.

ARTICLE 5 : ABROGATION DE L'ARRÊTÉ PRÉCÉDENT AYANT LE MÊME OBJET

Les dispositions de l'arrêté préfectoral 38-2017-03-15-014 du 15 mars 2017 susvisé étant reprises dans le présent arrêté, l'arrêté est abrogé.

ARTICLE 6 – ANNEXION AU DOCUMENT D'URBANISME

Les servitudes instituées par le présent arrêté sont annexées au document d'urbanisme en vigueur de la commune, conformément aux articles L.151-43, L.153-60, L.161-1 et L163-10 du code de l'urbanisme.

ARTICLE 7 – NOTIFICATION ET PUBLICITÉ

En application du R.554-60 du code de l'environnement, le présent arrêté sera

- publié au recueil des actes administratifs de la préfecture de l'Isère
- publié sur le site internet de la préfecture de l'Isère

En outre, une copie de l'arrêté sera adressée à l'établissement public de coopération intercommunal concerné et/ou au maire de la commune de Châbons, à la directrice départementale des Territoires de l'Isère, la Directrice Régionale de l'Environnement, de l'Aménagement et du Logement Auvergne-Rhône-Alpes et aux transporteurs concernés.

ARTICLE 8 – DÉLAIS ET VOIES DE RECOURS

Cet arrêté pourra faire l'objet d'un recours contentieux auprès du tribunal administratif de Grenoble (2, place de Verdun – BP 1135 – 38002 Grenoble cedex 1) dans un délai de deux mois à compter de l'accomplissement de l'ensemble des mesures de publicité prévues à l'article R 555-53.

ARTICLE 9 – EXÉCUTION

Le secrétaire général de la préfecture de l'Isère, le président de l'établissement public de coopération intercommunale compétent ou le maire de la commune de Châbons, la directrice départementale des territoires, la directrice régionale de l'environnement, de l'aménagement et du logement Auvergne-Rhône-Alpes sont chargés chacun en ce qui le concerne de l'exécution du présent arrêté.

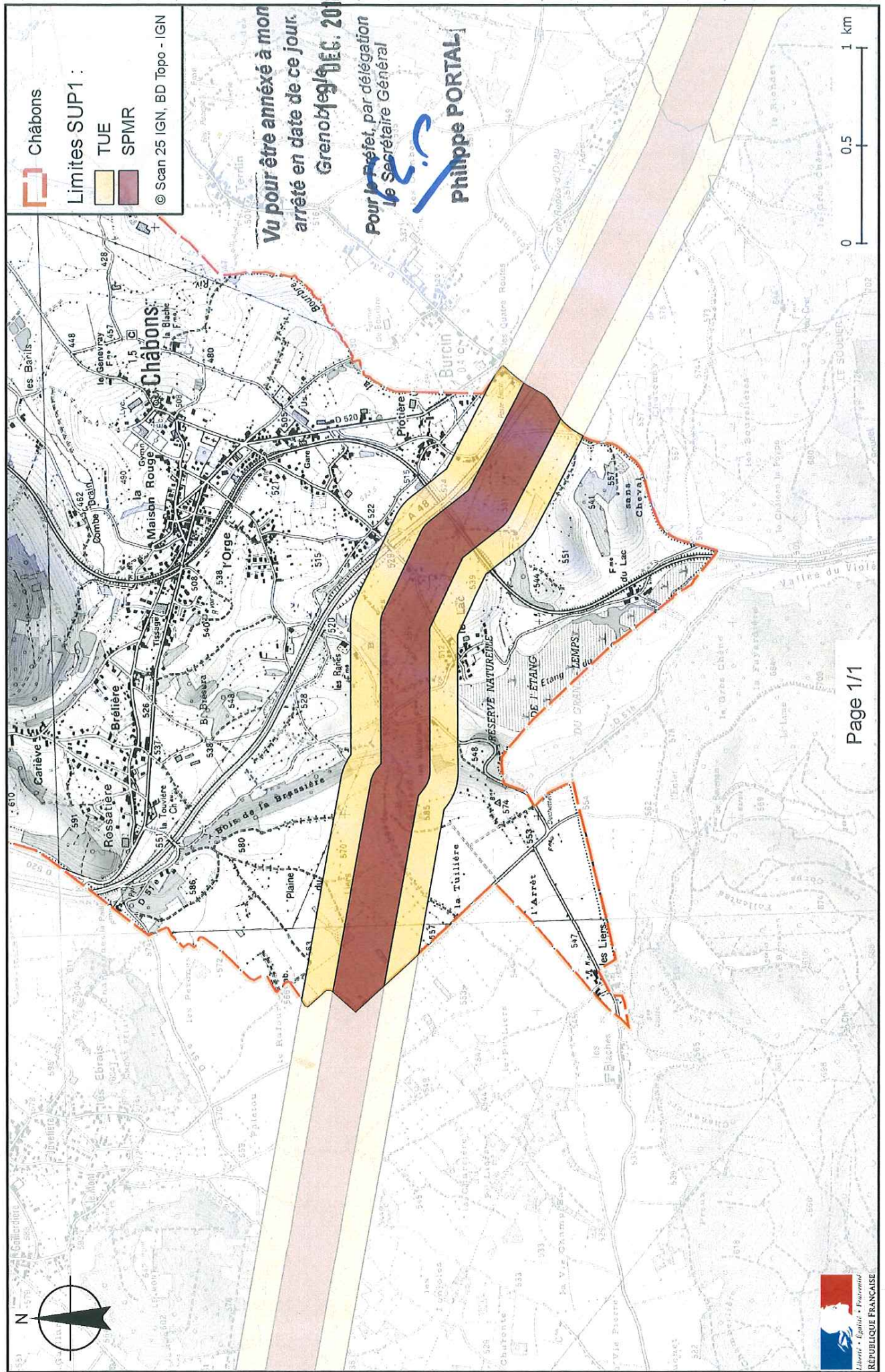
Fait à Grenoble, le **19 DEC. 2018**

Le préfet

Pour le Préfet, par délégation
Le Secrétaire Général

Philippe PORTAL

Servitudes d'utilité publique autour des canalisations de transport de matières dangereuses





PRÉFET DE L'ISÈRE

Préfecture de l'Isère
Direction des Relations avec les Collectivités
Droits des sols et animation juridique

UD DREAL 38
Pôle Risques Technologiques
Affaire suivie par : Alexis Miller
Tél. : 04 76 69 34 02
Fax : 04 38 49 91 95
courriel : alexis.miller@developpement-durable.gouv.fr

ARRÊTÉ PRÉFECTORAL N°

instituant des servitudes d'utilité publique prenant en compte la maîtrise des risques autour des canalisations de transport de gaz naturel ou assimilé, d'hydrocarbures et de produits chimiques sur la commune de Champagnier

LE PRÉFET DE L'ISÈRE
Chevalier de la Légion d'Honneur
Officier de l'Ordre National du Mérite

VU le code de l'environnement, et notamment ses articles L.555-16, R.555-30 à R.555-31 ;

VU le code de l'urbanisme notamment ses articles L.101-2, L.132-1, L.132-2, L.151-1 et suivants, L.153-60, L.161-1 et suivants, L.163-10, R.431-16 ;

VU le code de la construction et de l'habitation, notamment ses articles R.122-22 et R.123-46 ;

VU l'arrêté du 5 mars 2014 définissant les modalités d'application du chapitre V du titre V du livre V du code de l'environnement et portant règlement de la sécurité des canalisations de transport de gaz naturel ou assimilé, d'hydrocarbures et de produits chimiques ;

VU l'arrêté préfectoral 38-2017-03-15-014 du 15 mars 2017 instituant les servitudes d'utilité publique prenant en compte la maîtrise des risques autour des canalisations de transport de gaz naturel ou assimilé, d'hydrocarbures et de produits chimiques sur la commune de Champagnier ;

VU l'arrêté préfectoral 38-2018-07-24-004, du 24 juillet 2018 autorisant la cession d'un tronçon de canalisation de transport d'éthylène entre Le Pont-de-Claix et Jarrie au profit d'Air Liquide France Industrie ;

VU l'avis favorable à l'institution des servitudes d'utilité publique liées aux risques pour l'ouvrage de transport d'hydrogène dénommé « canalisation de transport H2 DN 150 Pont de Claix – Jarrie », émis par le conseil départemental de l'environnement et des risques sanitaires et technologiques de l'Isère le 5 juillet 2018 ;

VU le rapport de la direction régionale de l'environnement, de l'aménagement et du logement de la région Auvergne-Rhône-Alpes, en date du 25 octobre 2018 ;

VU l'avis émis par le conseil départemental de l'environnement et des risques sanitaires et technologiques de l'Isère le 6 décembre 2018 ;

CONSIDÉRANT que selon l'article R.555-30 b du code de l'environnement pris en application du troisième alinéa de l'article L.555-16, trois périmètres à l'intérieur desquels s'appliquent les dispositions en matière de maîtrise de l'urbanisation, sont définis ; les critères de ces périmètres sont déterminés par les risques susceptibles d'être créés par une canalisation de transport en service, notamment les risques d'incendie, d'explosion ou d'émanation de produits toxiques, menaçant gravement la santé ou la sécurité des personnes ;

CONSIDÉRANT que selon l'article L.555-16 du code de l'environnement, les canalisations de transport de gaz naturel ou assimilé, d'hydrocarbures et de produits chimiques doivent faire l'objet d'institution de servitudes d'utilité publique relatives à la maîtrise de l'urbanisation en raison des dangers et des inconvénients qu'elles présentent ;

Sur proposition du secrétaire général de la préfecture de l'Isère ;

ARRÊTE

ARTICLE 1^{ER} – INSTAURATION DES SERVITUDES

Des servitudes d'utilité publique (SUP) sont instituées dans les zones d'effets générées par les phénomènes dangereux susceptibles de se produire sur les canalisations de transport décrites ci-après, conformément aux distances figurant dans les tableaux ci-dessous et reproduites sur la carte annexée au présent arrêté.

ARTICLE 2 – NATURE DES SERVITUDES

Conformément à l'article R.555-30 b) du code de l'environnement, les servitudes sont les suivantes, en fonction des zones d'effets :

Servitude SUP1, correspondant à la zone des premiers effets létaux (PEL) en cas de phénomène dangereux de référence majorant au sens de l'article R.555-10-1 du code de l'environnement :

La délivrance d'un permis de construire relatif à un établissement recevant du public susceptible de recevoir plus de 100 personnes ou à un immeuble de grande hauteur et son ouverture est subordonnée à la fourniture d'une analyse de compatibilité ayant reçu l'avis favorable du transporteur ou, en cas d'avis défavorable du transporteur, l'avis favorable du Préfet rendu au vu de l'expertise mentionnée au III de l'article R 555-31 du code de l'environnement.

L'analyse de compatibilité est établie conformément aux dispositions de l'arrêté ministériel du 5 mars 2014 susvisé.

Servitude SUP2, correspondant à la zone des premiers effets létaux (PEL) en cas de phénomène dangereux de référence réduit au sens de l'article R.555-10-1 du code de l'environnement :

L'ouverture d'un établissement recevant du public susceptible de recevoir plus de 300 personnes ou d'un immeuble de grande hauteur est interdite.

Servitude SUP3, correspondant à la zone d'effets létaux significatifs (ELS) en cas de phénomène dangereux de référence réduit au sens de l'article R.555-10-1 du code de l'environnement :

L'ouverture d'un établissement recevant du public susceptible de recevoir plus de 100 personnes ou d'un immeuble de grande hauteur est interdite.

ARTICLE 3 – ZONES DE SERVITUDES

Seules les distances SUP1 sont reproduites dans la carte annexée au présent arrêté.

Les restrictions supplémentaires fixées par l'article 2 pour les projets d'urbanisme dont l'emprise atteint les SUP2 ou SUP3 sont mises en œuvre dans le cadre de l'instruction de l'analyse de compatibilité obligatoire pour tout projet dont l'emprise atteint la SUP1.

NOTA : Dans les tableaux ci-dessous :

- PMS : Pression Maximale de Service de la canalisation
- DN : Diamètre Nominal de la canalisation.
- Distances S.U.P : Distances en mètres de part et d'autre de la canalisation définissant les limites des zones concernées par les servitudes d'utilité publique.

En cas d'écart entre les valeurs des distances SUP figurant dans les tableaux ci-dessous et la représentation cartographique des SUP telle qu'annexée au présent arrêté, les valeurs des tableaux font foi, appliquées au tracé réel des canalisations concernées.

Nom de la commune : Champagnier

Code INSEE : 38068

CANALISATIONS DE TRANSPORT DE GAZ NATUREL EXPLOITÉES PAR LE TRANSPORTEUR :

GRTgaz
Immeuble Bora, 6 rue Raoul Nordling
92277 BOIS COLLOMBES Cedex

- **Ouvrages traversant la commune**

Nom de la canalisation	PMS (bar)	DN	Longueur dans la commune (en mètres)	Implantation	Distances S.U.P. en mètres (de part et d'autre de la canalisation)		
					SUP1	SUP2	SUP3
Alimentation CHAMPAGNIER CI	47,8	50	<1	enterré	15	5	5
Alimentation CHAMPAGNIER CI	47,8	80	94	enterré	15	5	5
Alimentation CHAMPAGNIER CI	47,8	100	1	enterré	20	5	5
MOIRANS- PIQUE PIERRE-JARRIE	47,8	150	2469	enterré	35	5	5

- **Ouvrages ne traversant pas la commune, mais dont les zones d'effets atteignent cette dernière**

Nom de la canalisation	PMS (bar)	DN	Implantation	Distances S.U.P. en mètres (de part et d'autre de la canalisation)		
				SUP1	SUP2	SUP3
MOIRANS- PIQUE PIERRE-JARRIE	47,8	250	enterré	60	5	5

- **Installations annexes situées sur la commune**

Nom de l'installation	Distances S.U.P. en mètres (à partir de l'installation)		
	SUP1	SUP2	SUP3
CHAMPAGNIER CI GME	35	6	6

NOTA : Si la SUP1 du tracé adjacent est plus large que celle de l'installation annexe, c'est elle qui doit être prise en compte au droit de l'installation annexe.

- **Installations annexes non situées sur la commune, mais dont les zones d'effets atteignent cette dernière**

Néant

CANALISATION DE TRANSPORT D'HYDROGÈNE, PROPRIÉTÉ DE AIR LIQUIDE FRANCE INDUSTRIE (ALFI) dont le siège social est 6, rue Cognacq-Jay – 75007 PARIS et exploitée par :

AIR LIQUIDE FRANCE INDUSTRIE
2 rue du Sauzai
69320 FEYZIN

- **Ouvrages traversant la commune**

Nom de la canalisation	PMS (bar)	DN	Longueur dans la commune (en mètres)	Implantation	Distances S.U.P. en mètres (de part et d'autre de la canalisation)		
					SUP1	SUP2	SUP3
H2 DN 150 Pont de Claix – Jarrie	40	150	4075	Enterré	40	10	10

- **Ouvrages ne traversant pas la commune, mais dont les zones d'effets atteignent cette dernière**

Néant

- **Installations annexes situées sur la commune**

Néant

- **Installations annexes non situées sur la commune, mais dont les zones d'effets atteignent cette dernière**

Néant

CANALISATIONS DE TRANSPORT D'AZOTE, D'ACIDE CHLORHYDRIQUE ANHYDRE ET D'OXYGÈNE EXPLOITÉES PAR VENCOREX dont le siège social est 196, Allée Alexandre Borodine – 69800 Saint-Priest et opérée par :

VENCOREX
Rue Lavoisier
BP 16
38801 LE PONT DE CLAIX CEDEX

- **Ouvrages traversant la commune**

Nom de la canalisation	PMS (bar)	DN	Longueur dans la commune (en mètres)	Implantation	Distances S.U.P. en mètres (de part et d'autre de la canalisation)		
					SUP1	SUP2	SUP3
Azoduc n° 1	15	114	2857	aérien	5	5	5
Azoduc n° 2	15	114	2857	aérien	5	5	5
Gazoduc HCl	6,5	355	321	enterré	360	80	60
Gazoduc HCl	6,5	355	2685	aérien	360	175	145
Oxyduc	15	114	2857	aérien	5	5	5

- **Ouvrages ne traversant pas la commune, mais dont les zones d'effets atteignent cette dernière**

Néant

- **Installations annexes situées sur la commune**

Néant

- **Installations annexes non situées sur la commune, mais dont les zones d'effets atteignent cette dernière**

Néant

ARTICLE 4 – INFORMATION DU TRANSPORTEUR

Conformément à l'article R.555-30-1 du code de l'environnement, le maire informe le transporteur de toute demande de permis de construire, de certificat d'urbanisme opérationnel ou de permis d'aménager concernant un projet situé dans l'une des zones définies à l'article 2.

ARTICLE 5 : ABROGATION DE L'ARRÊTÉ PRÉCÉDENT AYANT LE MÊME OBJET

Les dispositions de l'arrêté préfectoral 38-2017-03-15-014 du 15 mars 2017 susvisé étant reprises dans le présent arrêté, l'arrêté est abrogé.

ARTICLE 6 – ANNEXION AU DOCUMENT D'URBANISME

Les servitudes instituées par le présent arrêté sont annexées au document d'urbanisme en vigueur de la commune, conformément aux articles L.151-43, L.153-60, L.161-1 et L163-10 du code de l'urbanisme.

ARTICLE 7 – NOTIFICATION ET PUBLICITÉ

En application du R.554-60 du code de l'environnement, le présent arrêté sera

- publié au recueil des actes administratifs de la préfecture de l'Isère
- publié sur le site internet de la préfecture de l'Isère

En outre, une copie de l'arrêté sera adressée à l'établissement public de coopération intercommunale concerné et/ou au maire de la commune de Champagnier, à la directrice départementale des Territoires de l'Isère, la Directrice Régionale de l'Environnement, de l'Aménagement et du Logement Auvergne-Rhône-Alpes et aux transporteurs concernés.

ARTICLE 8 – DÉLAIS ET VOIES DE RECOURS

Cet arrêté pourra faire l'objet d'un recours contentieux auprès du tribunal administratif de Grenoble (2, place de Verdun – BP 1135 – 38002 Grenoble cedex 1) dans un délai de deux mois à compter de l'accomplissement de l'ensemble des mesures de publicité prévues à l'article R 555-53.

ARTICLE 9 – EXÉCUTION

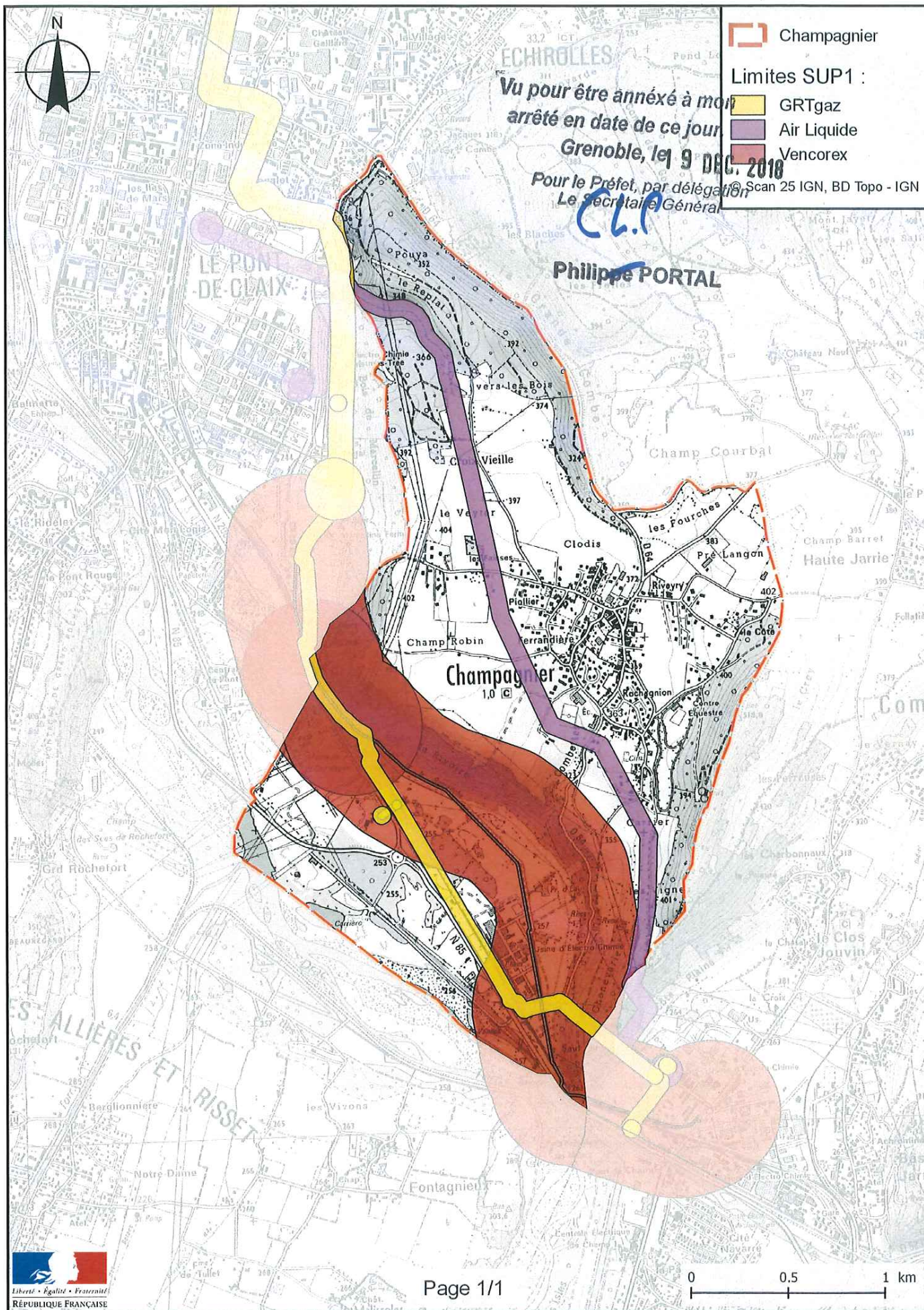
Le secrétaire général de la préfecture de l'Isère, le président de l'établissement public de coopération intercommunale compétent ou le maire de la commune de Champagnier, la directrice départementale des territoires, la directrice régionale de l'environnement, de l'aménagement et du logement Auvergne-Rhône-Alpes sont chargés chacun en ce qui le concerne de l'exécution du présent arrêté.

Fait à Grenoble, le **19 DEC. 2018**

Le préfet

Pour le Préfet, par délégation
Le Secrétaire Général

Philippe PORTAL





PRÉFET DE L'ISÈRE

Préfecture de l'Isère
Direction des Relations avec les Collectivités
Droits des sols et animation juridique

UD DREAL 38
Pôle Risques Technologiques
Affaire suivie par : Alexis Miller
Tél. : 04 76 69 34 02
Fax : 04 38 49 91 95
courriel : alexis.miller@developpement-durable.gouv.fr

ARRÊTÉ PRÉFECTORAL N°

instituant des servitudes d'utilité publique prenant en compte la maîtrise des risques autour des canalisations de transport de gaz naturel ou assimilé, d'hydrocarbures et de produits chimiques sur la commune de Champier

LE PRÉFET DE L'ISÈRE
Chevalier de la Légion d'Honneur
Officier de l'Ordre National du Mérite

VU le code de l'environnement, et notamment ses articles L.555-16, R.555-30 à R.555-31 ;

VU le code de l'urbanisme notamment ses articles L.101-2, L.132-1, L.132-2, L.151-1 et suivants, L.153-60, L.161-1 et suivants, L.163-10, R.431-16 ;

VU le code de la construction et de l'habitation, notamment ses articles R.122-22 et R.123-46 ;

VU l'arrêté du 5 mars 2014 définissant les modalités d'application du chapitre V du titre V du livre V du code de l'environnement et portant règlement de la sécurité des canalisations de transport de gaz naturel ou assimilé, d'hydrocarbures et de produits chimiques ;

VU l'arrêté préfectoral 38-2017-03-15-014 du 15 mars 2017 instituant les servitudes d'utilité publique prenant en compte la maîtrise des risques autour des canalisations de transport de gaz naturel ou assimilé, d'hydrocarbures et de produits chimiques sur la commune de Champier ;

VU le rapport de la direction régionale de l'environnement, de l'aménagement et du logement de la région Auvergne-Rhône-Alpes, en date du 25 octobre 2018 ;

VU l'avis émis par le conseil départemental de l'environnement et des risques sanitaires et technologiques de l'Isère le 6 décembre 2018 ;

CONSIDÉRANT que selon l'article R.555-30 b du code de l'environnement pris en application du troisième alinéa de l'article L.555-16, trois périmètres à l'intérieur desquels s'appliquent les dispositions en matière de maîtrise de l'urbanisation, sont définis ; les critères de ces périmètres sont déterminés par les risques susceptibles d'être créés par une canalisation de transport en service, notamment les risques d'incendie, d'explosion ou d'émanation de produits toxiques, menaçant gravement la santé ou la sécurité des personnes ;

CONSIDÉRANT que selon l'article L.555-16 du code de l'environnement, les canalisations de transport de gaz naturel ou assimilé, d'hydrocarbures et de produits chimiques doivent faire l'objet d'institution de servitudes d'utilité publique relatives à la maîtrise de l'urbanisation en raison des dangers et des inconvénients qu'elles présentent ;

Sur proposition du secrétaire général de la préfecture de l'Isère ;

ARRÊTE

ARTICLE 1^{ER} – INSTAURATION DES SERVITUDES

Des servitudes d'utilité publique (SUP) sont instituées dans les zones d'effets générées par les phénomènes dangereux susceptibles de se produire sur les canalisations de transport décrites ci-après, conformément aux distances figurant dans les tableaux ci-dessous et reproduites sur la carte annexée au présent arrêté.

ARTICLE 2 – NATURE DES SERVITUDES

Conformément à l'article R.555-30 b) du code de l'environnement, les servitudes sont les suivantes, en fonction des zones d'effets :

Servitude SUP1, correspondant à la zone des premiers effets létaux (PEL) en cas de phénomène dangereux de référence majorant au sens de l'article R.555-10-1 du code de l'environnement :

La délivrance d'un permis de construire relatif à un établissement recevant du public susceptible de recevoir plus de 100 personnes ou à un immeuble de grande hauteur et son ouverture est subordonnée à la fourniture d'une analyse de compatibilité ayant reçu l'avis favorable du transporteur ou, en cas d'avis défavorable du transporteur, l'avis favorable du Préfet rendu au vu de l'expertise mentionnée au III de l'article R 555-31 du code de l'environnement.

L'analyse de compatibilité est établie conformément aux dispositions de l'arrêté ministériel du 5 mars 2014 susvisé.

Servitude SUP2, correspondant à la zone des premiers effets létaux (PEL) en cas de phénomène dangereux de référence réduit au sens de l'article R.555-10-1 du code de l'environnement :

L'ouverture d'un établissement recevant du public susceptible de recevoir plus de 300 personnes ou d'un immeuble de grande hauteur est interdite.

Servitude SUP3, correspondant à la zone d'effets létaux significatifs (ELS) en cas de phénomène dangereux de référence réduit au sens de l'article R.555-10-1 du code de l'environnement :

L'ouverture d'un établissement recevant du public susceptible de recevoir plus de 100 personnes ou d'un immeuble de grande hauteur est interdite.

ARTICLE 3 – ZONES DE SERVITUDES

Seules les distances SUP1 sont reproduites dans la carte annexée au présent arrêté.
Les restrictions supplémentaires fixées par l'article 2 pour les projets d'urbanisme dont l'emprise atteint les SUP2 ou SUP3 sont mises en œuvre dans le cadre de l'instruction de l'analyse de compatibilité obligatoire pour tout projet dont l'emprise atteint la SUP1.

NOTA : Dans les tableaux ci-dessous :

- PMS : Pression Maximale de Service de la canalisation
- DN : Diamètre Nominal de la canalisation.
- Distances S.U.P : Distances en mètres de part et d'autre de la canalisation définissant les limites des zones concernées par les servitudes d'utilité publique.

En cas d'écart entre les valeurs des distances SUP figurant dans les tableaux ci-dessous et la représentation cartographique des SUP telle qu'annexée au présent arrêté, les valeurs des tableaux font foi, appliquées au tracé réel des canalisations concernées.

Nom de la commune : Champier

Code INSEE : 38069

CANALISATION DE TRANSPORT D'HYDROCARBURES LIQUIDES, PROPRIÉTÉ DE LA SOCIÉTÉ DU PIPELINE MÉDITERRANÉE RHÔNE (SPMR) dont le siège social est 7-9 rue des Frères Morane, 75 738 PARIS CEDEX 15 et exploitée par :

SOCIETE DU PIPELINE MEDITERRANEE RHÔNE
1211 Chemin du MAUPAS
38 200 VILLETTE-DE-VIENNE

- **Ouvrages traversant la commune**

Nom de la canalisation	PMS (bar)	DN	Longueur dans la commune (en mètres)	Implantation	Distances S.U.P. en mètres (de part et d'autre de la canalisation)		
					SUP1	SUP2	SUP3
B3	67	324	900	Enterré	125	15	10

- **Ouvrages ne traversant pas la commune, mais dont les zones d'effets atteignent cette dernière**

Néant

- **Installations annexes situées sur la commune**

Néant

- **Installations annexes non situées sur la commune, mais dont les zones d'effets atteignent cette dernière**

Néant

CANALISATION DE TRANSPORT D'ÉTHYLÈNE PROPRIÉTÉ DE TRANSUGIL ETHYLENE (TUE), dont le siège social est 16 rue Henri Regnault, 92400 Courbevoie et exploitée par :

TRANSUGIL ETHYLENE
TOTAL Plateforme de Feyzin
Département Pipelines et Viriat
CS76022
69551 FEYZIN Cedex

- **Ouvrages traversant la commune**

Nom de la canalisation	PMS (bar)	DN	Longueur dans la commune (en mètres)	Implantation	Distances S.U.P. en mètres (de part et d'autre de la canalisation)		
					SUP1	SUP2	SUP3
TUE SPC-JAR 150	99	150	758	enterré	270	55	45

- **Ouvrages ne traversant pas la commune, mais dont les zones d'effets atteignent cette dernière**

Néant

- **Installations annexes situées sur la commune**

Néant

- **Installations annexes non situées sur la commune, mais dont les zones d'effets atteignent cette dernière**

Néant

ARTICLE 4 – INFORMATION DU TRANSPORTEUR

Conformément à l'article R.555-30-1 du code de l'environnement, le maire informe le transporteur de toute demande de permis de construire, de certificat d'urbanisme opérationnel ou de permis d'aménager concernant un projet situé dans l'une des zones définies à l'article 2.

ARTICLE 5 : ABROGATION DE L'ARRÊTÉ PRÉCÉDENT AYANT LE MÊME OBJET

Les dispositions de l'arrêté préfectoral 38-2017-03-15-014 du 15 mars 2017 susvisé étant reprises dans le présent arrêté, l'arrêté est abrogé.

ARTICLE 6 – ANNEXION AU DOCUMENT D'URBANISME

Les servitudes instituées par le présent arrêté sont annexées au document d'urbanisme en vigueur de la commune, conformément aux articles L.151-43, L.153-60, L.161-1 et L163-10 du code de l'urbanisme.

ARTICLE 7 – NOTIFICATION ET PUBLICITÉ

En application du R.554-60 du code de l'environnement, le présent arrêté sera

- publié au recueil des actes administratifs de la préfecture de l'Isère
- publié sur le site internet de la préfecture de l'Isère

En outre, une copie de l'arrêté sera adressée à l'établissement public de coopération intercommunale concerné et/ou au maire de la commune de Champier, à la directrice départementale des Territoires de l'Isère, la Directrice Régionale de l'Environnement, de l'Aménagement et du Logement Auvergne-Rhône-Alpes et aux transporteurs concernés.

ARTICLE 8 – DÉLAIS ET VOIES DE RECOURS

Cet arrêté pourra faire l'objet d'un recours contentieux auprès du tribunal administratif de Grenoble (2, place de Verdun – BP 1135 – 38002 Grenoble cedex 1) dans un délai de deux mois à compter de l'accomplissement de l'ensemble des mesures de publicité prévues à l'article R 555-53.

ARTICLE 9 – EXÉCUTION

Le secrétaire général de la préfecture de l'Isère, le président de l'établissement public de coopération intercommunale compétent ou le maire de la commune de Champier, la directrice départementale des territoires, la directrice régionale de l'environnement, de l'aménagement et du logement Auvergne-Rhône-Alpes sont chargés chacun en ce qui le concerne de l'exécution du présent arrêté.

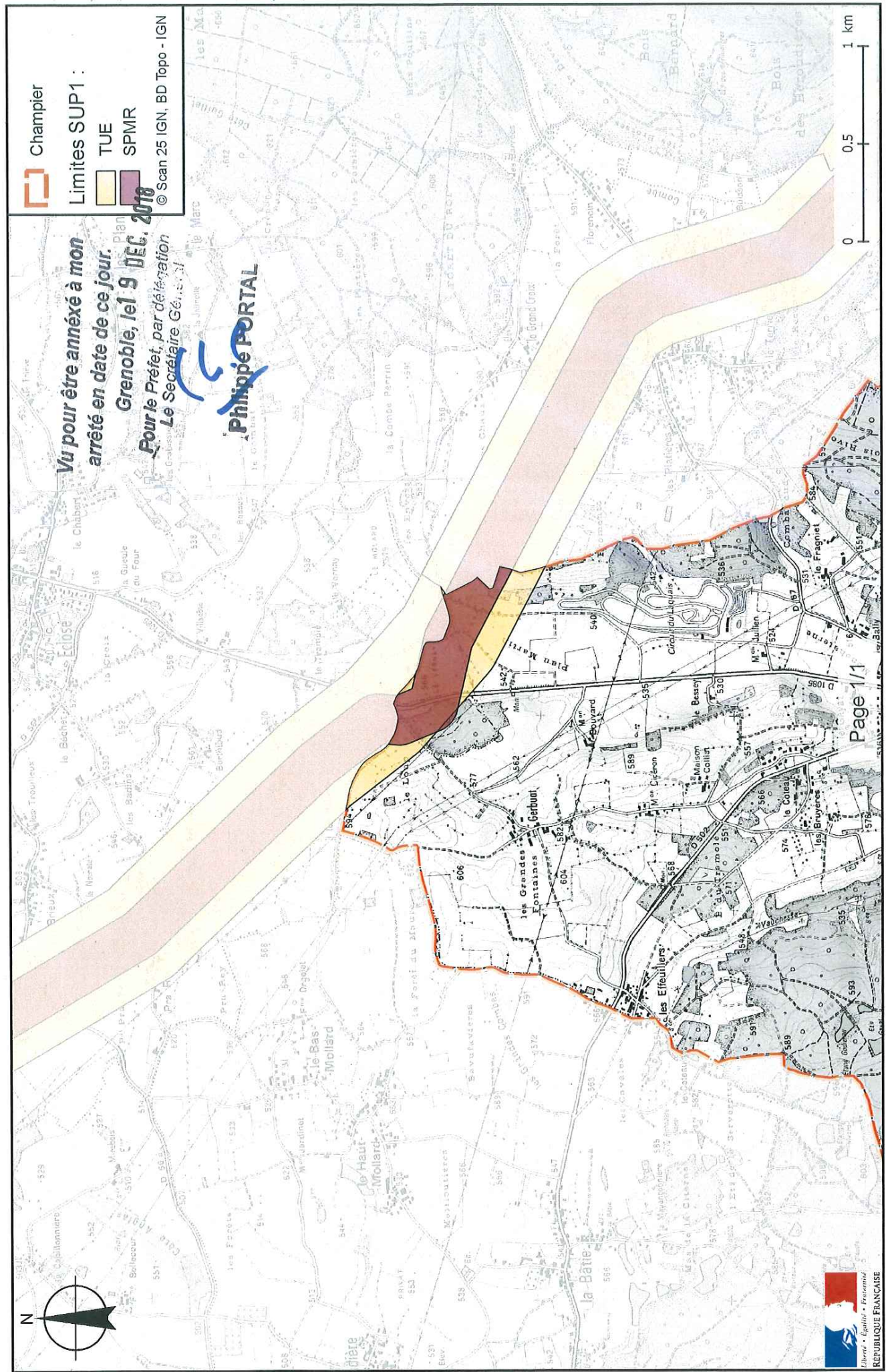
Fait à Grenoble, le **19 DEC. 2018**

Le préfet

Pour le Préfet, par délégation
Le Secrétaire Général


Philippe PORTAL

Servitudes d'utilité publique autour des canalisations de transport de matières dangereuses





PRÉFET DE L'ISÈRE

Préfecture de l'Isère
Direction des Relations avec les Collectivités
Droits des sols et animation juridique

UD DREAL 38
Pôle Risques Technologiques

Affaire suivie par : Alexis Miller
Tél. : 04 76 69 34 02
Fax : 04 38 49 91 95
courriel : alexis.miller@developpement-durable.gouv.fr

ARRÊTÉ PRÉFECTORAL N°

instituant des servitudes d'utilité publique prenant en compte la maîtrise des risques autour des canalisations de transport de gaz naturel ou assimilé, d'hydrocarbures et de produits chimiques sur la commune de Champ-sur-Drac

LE PRÉFET DE L'ISÈRE

Chevalier de la Légion d'Honneur
Officier de l'Ordre National du Mérite

VU le code de l'environnement, et notamment ses articles L.555-16, R.555-30 à R.555-31 ;

VU le code de l'urbanisme notamment ses articles L.101-2, L.132-1, L.132-2, L.151-1 et suivants, L.153-60, L.161-1 et suivants, L.163-10, R.431-16 ;

VU le code de la construction et de l'habitation, notamment ses articles R.122-22 et R.123-46 ;

VU l'arrêté du 5 mars 2014 définissant les modalités d'application du chapitre V du titre V du livre V du code de l'environnement et portant règlement de la sécurité des canalisations de transport de gaz naturel ou assimilé, d'hydrocarbures et de produits chimiques ;

VU le rapport de la direction régionale de l'environnement, de l'aménagement et du logement de la région Auvergne-Rhône-Alpes, en date du 25 octobre 2018 ;

VU l'avis émis par le conseil départemental de l'environnement et des risques sanitaires et technologiques de l'Isère le 6 décembre 2018 ;

CONSIDÉRANT que selon l'article R.555-30 b du code de l'environnement pris en application du troisième alinéa de l'article L.555-16, trois périmètres à l'intérieur desquels s'appliquent les dispositions en matière de maîtrise de l'urbanisation, sont définis ; les critères de ces périmètres sont déterminés par les risques susceptibles d'être créés par une canalisation de transport en service, notamment les risques d'incendie, d'explosion ou d'émanation de produits toxiques, menaçant gravement la santé ou la sécurité des personnes ;

CONSIDÉRANT que selon l'article L.555-16 du code de l'environnement, les canalisations de transport de gaz naturel ou assimilé, d'hydrocarbures et de produits chimiques doivent faire l'objet d'institution de servitudes d'utilité publique relatives à la maîtrise de l'urbanisation en raison des dangers et des inconvénients qu'elles présentent ;

Sur proposition du secrétaire général de la préfecture de l'Isère ;

ARRÊTE

ARTICLE 1^{ER} – INSTAURATION DES SERVITUDES

Des servitudes d'utilité publique (SUP) sont instituées dans les zones d'effets générées par les phénomènes dangereux susceptibles de se produire sur les canalisations de transport décrites ci-après, conformément aux distances figurant dans les tableaux ci-dessous et reproduites sur la carte annexée au présent arrêté.

ARTICLE 2 – NATURE DES SERVITUDES

Conformément à l'article R.555-30 b) du code de l'environnement, les servitudes sont les suivantes, en fonction des zones d'effets :

Servitude SUP1, correspondant à la zone des premiers effets létaux (PEL) en cas de phénomène dangereux de référence majorant au sens de l'article R.555-10-1 du code de l'environnement :

La délivrance d'un permis de construire relatif à un établissement recevant du public susceptible de recevoir plus de 100 personnes ou à un immeuble de grande hauteur et son ouverture est subordonnée à la fourniture d'une analyse de compatibilité ayant reçu l'avis favorable du transporteur ou, en cas d'avis défavorable du transporteur, l'avis favorable du Préfet rendu au vu de l'expertise mentionnée au III de l'article R 555-31 du code de l'environnement.

L'analyse de compatibilité est établie conformément aux dispositions de l'arrêté ministériel du 5 mars 2014 susvisé.

Servitude SUP2, correspondant à la zone des premiers effets létaux (PEL) en cas de phénomène dangereux de référence réduit au sens de l'article R.555-10-1 du code de l'environnement :

L'ouverture d'un établissement recevant du public susceptible de recevoir plus de 300 personnes ou d'un immeuble de grande hauteur est interdite.

Servitude SUP3, correspondant à la zone d'effets létaux significatifs (ELS) en cas de phénomène dangereux de référence réduit au sens de l'article R.555-10-1 du code de l'environnement :

L'ouverture d'un établissement recevant du public susceptible de recevoir plus de 100 personnes ou d'un immeuble de grande hauteur est interdite.

ARTICLE 3 – ZONES DE SERVITUDES

Seules les distances SUP1 sont reproduites dans la carte annexée au présent arrêté.

Les restrictions supplémentaires fixées par l'article 2 pour les projets d'urbanisme dont l'emprise atteint les SUP2 ou SUP3 sont mises en œuvre dans le cadre de l'instruction de l'analyse de compatibilité obligatoire pour tout projet dont l'emprise atteint la SUP1.

NOTA : Dans les tableaux ci-dessous :

- PMS : Pression Maximale de Service de la canalisation
- DN : Diamètre Nominal de la canalisation.
- Distances S.U.P : Distances en mètres de part et d'autre de la canalisation définissant les limites des zones concernées par les servitudes d'utilité publique.

En cas d'écart entre les valeurs des distances SUP figurant dans les tableaux ci-dessous et la représentation cartographique des SUP telle qu'annexée au présent arrêté, les valeurs des tableaux font foi, appliquées au tracé réel des canalisations concernées.

Nom de la commune : **Champ-sur-Drac**

Code INSEE : **38071**

CANALISATIONS DE TRANSPORT DE GAZ NATUREL EXPLOITÉE PAR LE TRANSPORTEUR :

GRTgaz
Immeuble Bora, 6 rue Raoul Nordling
92277 BOIS COLLOMBES Cedex

- **Ouvrages traversant la commune**

Néant

- **Ouvrages ne traversant pas la commune, mais dont les zones d'effets atteignent cette dernière**

Nom de la canalisation	PMS (bar)	DN	Implantation	Distances S.U.P. en mètres (de part et d'autre de la canalisation)		
				SUP1	SUP2	SUP3
Alimentation JARRIE DP	47,8	150	enterré	35	5	5

- **Installations annexes situées sur la commune**

Néant

- **Installations annexes non situées sur la commune, mais dont les zones d'effets atteignent cette dernière**

Nom de l'installation	Distances S.U.P. en mètres (à partir de l'installation) (4)		
	SUP1	SUP2	SUP3
JARRIE DP	35	6	6

NOTA : Si la SUP1 du tracé adjacent est plus large que celle de l'installation annexe, c'est elle qui sera prise en compte au droit de l'installation annexe.

CANALISATION DE TRANSPORT D'ACIDE CHLORHYDRIQUE ANHYDRE EXPLOITÉE PAR VENCOREX dont le siège social est 196, Allée Alexandre Borodine – 69800 Saint-Priest et opérée par :

VENCOREX
Rue Lavoisier
BP 16
38801 LE PONT DE CLAIX CEDEX

- **Ouvrages traversant la commune**

Néant

- **Ouvrages ne traversant pas la commune, mais dont les zones d'effets atteignent cette dernière**

Nom de la canalisation	PMS (bar)	DN	Implantation	Distances S.U.P. en mètres (de part et d'autre de la canalisation)		
				SUP1	SUP2	SUP3
Gazoduc HCl	6,5	355	aérien	360	175	145

- **Installations annexes situées sur la commune**

Néant

- Installations annexes non situées sur la commune, mais dont les zones d'effets atteignent cette dernière

Néant

ARTICLE 4 – INFORMATION DU TRANSPORTEUR

Conformément à l'article R.555-30-1 du code de l'environnement, le maire informe le transporteur de toute demande de permis de construire, de certificat d'urbanisme opérationnel ou de permis d'aménager concernant un projet situé dans l'une des zones définies à l'article 2.

ARTICLE 5 – ANNEXION AU DOCUMENT D'URBANISME

Les servitudes instituées par le présent arrêté sont annexées au document d'urbanisme en vigueur de la commune, conformément aux articles L.151-43, L.153-60, L.161-1 et L163-10 du code de l'urbanisme.

ARTICLE 6 – NOTIFICATION ET PUBLICITÉ

En application du R.554-60 du code de l'environnement, le présent arrêté sera

- publié au recueil des actes administratifs de la préfecture de l'Isère
- publié sur le site internet de la préfecture de l'Isère

En outre, une copie de l'arrêté sera adressée à l'établissement public de coopération intercommunale concerné et/ou au maire de la commune de Champ-sur-Drac, à la directrice départementale des Territoires de l'Isère, la Directrice Régionale de l'Environnement, de l'Aménagement et du Logement Auvergne-Rhône-Alpes et au transporteur concerné.

ARTICLE 7 – DÉLAIS ET VOIES DE RECOURS

Cet arrêté pourra faire l'objet d'un recours contentieux auprès du tribunal administratif de Grenoble (2, place de Verdun – BP 1135 – 38002 Grenoble cedex 1) dans un délai de deux mois à compter de l'accomplissement de l'ensemble des mesures de publicité prévues à l'article R 555-53.

ARTICLE 8 – EXÉCUTION

Le secrétaire général de la préfecture de l'Isère, le président de l'établissement public de coopération intercommunale compétent ou le maire de la commune de Champ-sur-Drac, la directrice départementale des territoires, la directrice régionale de l'environnement, de l'aménagement et du logement Auvergne-Rhône-Alpes sont chargés chacun en ce qui le concerne de l'exécution du présent arrêté.

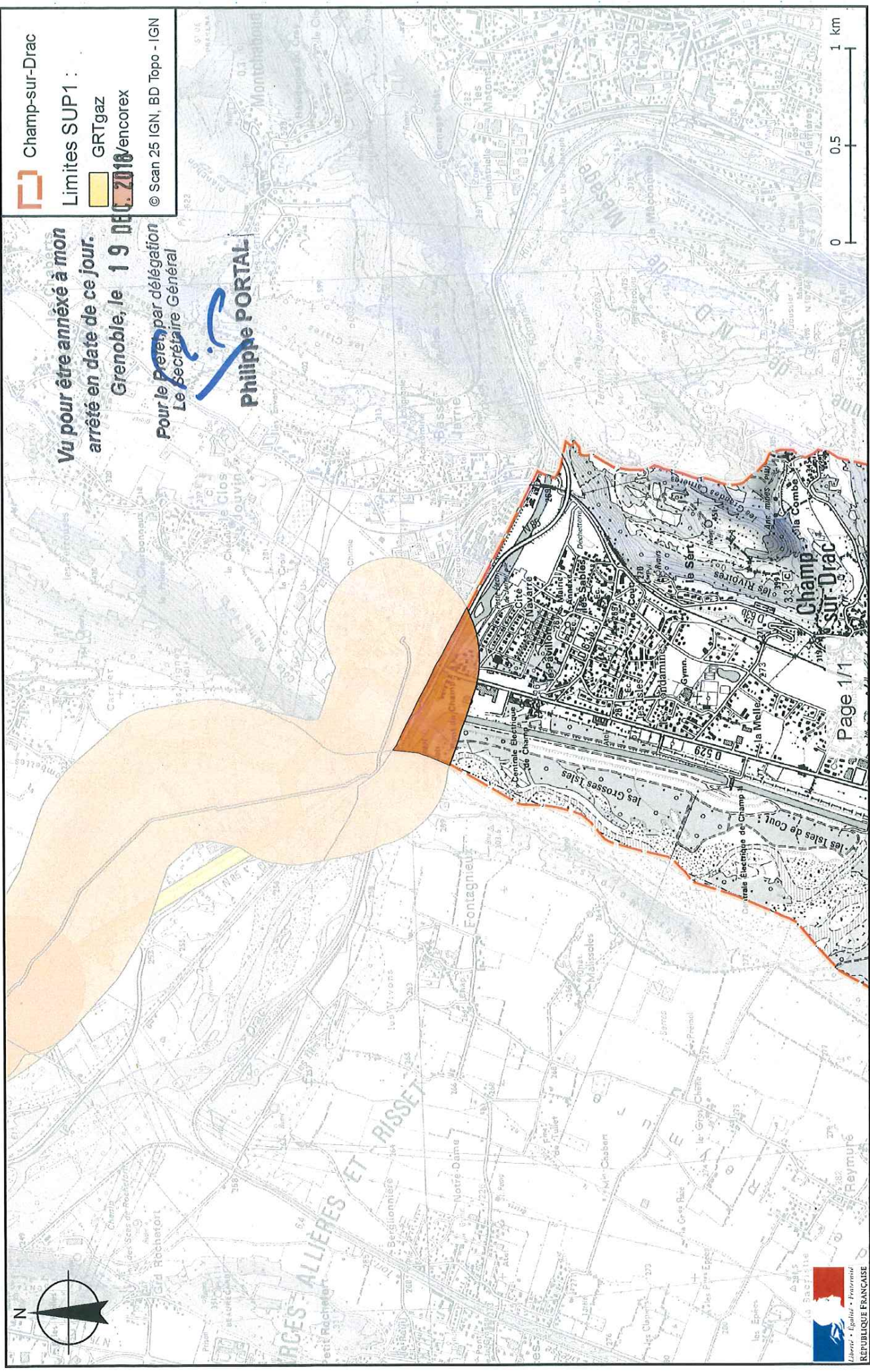
Fait à Grenoble, le **19 DEC. 2018**

Le préfet

*Pour le Préfet, par délégation
Le Secrétaire Général*


Philippe PORTAL

Servitudes d'utilité publique autour des canalisations de transport de matières dangereuses





PRÉFET DE L'ISÈRE

Préfecture de l'Isère
Direction des Relations avec les Collectivités
Droits des sols et animation juridique

UD DREAL 38
Pôle Risques Technologiques

Affaire suivie par : Alexis Miller
Tél. : 04 76 69 34 02
Fax : 04 38 49 91 95
courriel : alexis.miller@developpement-durable.gouv.fr

ARRÊTÉ PRÉFECTORAL N°

**instituant des servitudes d'utilité publique prenant en compte la maîtrise des
risques autour des canalisations de transport de gaz naturel ou assimilé,
d'hydrocarbures et de produits chimiques sur la commune de
Chanas**

LE PRÉFET DE L'ISÈRE
Chevalier de la Légion d'Honneur
Officier de l'Ordre National du Mérite

VU le code de l'environnement, et notamment ses articles L.555-16, R.555-30 à R.555-31 ;

VU le code de l'urbanisme notamment ses articles L.101-2, L.132-1, L.132-2, L.151-1 et suivants, L.153-60, L.161-1 et suivants, L.163-10, R.431-16 ;

VU le code de la construction et de l'habitation, notamment ses articles R.122-22 et R.123-46 ;

VU l'arrêté du 5 mars 2014 définissant les modalités d'application du chapitre V du titre V du livre V du code de l'environnement et portant règlement de la sécurité des canalisations de transport de gaz naturel ou assimilé, d'hydrocarbures et de produits chimiques ;

VU le rapport de la direction régionale de l'environnement, de l'aménagement et du logement de la région Auvergne-Rhône-Alpes, en date du 25 octobre 2018 ;

VU l'avis émis par le conseil départemental de l'environnement et des risques sanitaires et technologiques de l'Isère le 6 décembre 2018 ;

CONSIDÉRANT que selon l'article R.555-30 b du code de l'environnement pris en application du troisième alinéa de l'article L.555-16, trois périmètres à l'intérieur desquels s'appliquent les dispositions en matière de maîtrise de l'urbanisation, sont définis ; les critères de ces périmètres sont déterminés par les risques susceptibles d'être créés par une canalisation de transport en service, notamment les risques d'incendie, d'explosion ou d'émanation de produits toxiques, menaçant gravement la santé ou la sécurité des personnes ;

CONSIDÉRANT que selon l'article L.555-16 du code de l'environnement, les canalisations de transport de gaz naturel ou assimilé, d'hydrocarbures et de produits chimiques doivent faire l'objet d'institution de servitudes d'utilité publique relatives à la maîtrise de l'urbanisation en raison des dangers et des inconvénients qu'elles présentent ;

Sur proposition du secrétaire général de la préfecture de l'Isère ;

ARRÊTE

ARTICLE 1^{ER} – INSTAURATION DES SERVITUDES

Des servitudes d'utilité publique (SUP) sont instituées dans les zones d'effets générées par les phénomènes dangereux susceptibles de se produire sur les canalisations de transport décrites ci-après, conformément aux distances figurant dans les tableaux ci-dessous et reproduites sur la carte annexée au présent arrêté.

ARTICLE 2 – NATURE DES SERVITUDES

Conformément à l'article R.555-30 b) du code de l'environnement, les servitudes sont les suivantes, en fonction des zones d'effets :

Servitude SUP1, correspondant à la zone des premiers effets létaux (PEL) en cas de phénomène dangereux de référence majorant au sens de l'article R.555-10-1 du code de l'environnement :

La délivrance d'un permis de construire relatif à un établissement recevant du public susceptible de recevoir plus de 100 personnes ou à un immeuble de grande hauteur et son ouverture est subordonnée à la fourniture d'une analyse de compatibilité ayant reçu l'avis favorable du transporteur ou, en cas d'avis défavorable du transporteur, l'avis favorable du Préfet rendu au vu de l'expertise mentionnée au III de l'article R 555-31 du code de l'environnement.

L'analyse de compatibilité est établie conformément aux dispositions de l'arrêté ministériel du 5 mars 2014 susvisé.

Servitude SUP2, correspondant à la zone des premiers effets létaux (PEL) en cas de phénomène dangereux de référence réduit au sens de l'article R.555-10-1 du code de l'environnement :

L'ouverture d'un établissement recevant du public susceptible de recevoir plus de 300 personnes ou d'un immeuble de grande hauteur est interdite.

Servitude SUP3, correspondant à la zone d'effets létaux significatifs (ELS) en cas de phénomène dangereux de référence réduit au sens de l'article R.555-10-1 du code de l'environnement :

L'ouverture d'un établissement recevant du public susceptible de recevoir plus de 100 personnes ou d'un immeuble de grande hauteur est interdite.

ARTICLE 3 – ZONES DE SERVITUDES

Seules les distances SUP1 sont reproduites dans la carte annexée au présent arrêté.

Les restrictions supplémentaires fixées par l'article 2 pour les projets d'urbanisme dont l'emprise atteint les SUP2 ou SUP3 sont mises en œuvre dans le cadre de l'instruction de l'analyse de compatibilité obligatoire pour tout projet dont l'emprise atteint la SUP1.

NOTA : Dans les tableaux ci-dessous :

- PMS : Pression Maximale de Service de la canalisation
- DN : Diamètre Nominal de la canalisation.
- Distances S.U.P : Distances en mètres de part et d'autre de la canalisation définissant les limites des zones concernées par les servitudes d'utilité publique.

En cas d'écart entre les valeurs des distances SUP figurant dans les tableaux ci-dessous et la représentation cartographique des SUP telle qu'annexée au présent arrêté, les valeurs des tableaux font foi, appliquées au tracé réel des canalisations concernées.

Nom de la commune : Chanas

Code INSEE : 38072

CANALISATION DE TRANSPORT DE PROPYLENE PROPRIÉTÉ DE TRANSUGIL PROPYLENE SNC (TUP) dont le siège social est 2, place Jean Millier – La défense 6 – 92400 COURBEVOIE et exploitée par :

Transugil Propylène
3920 route de la vallée
26 530 Le Grand Serre

• **Ouvrages traversant la commune**

Nom de la canalisation	PMS (bar)	DN	Longueur dans la commune (en mètres)	Implantation	Distances S.U.P. en mètres (de part et d'autre de la canalisation)		
					SUP1	SUP2	SUP3
TRANSUGIL PROPYLENE 8"	54	200	2693	enterrée	135	15	10

• **Ouvrages ne traversant pas la commune, mais dont les zones d'effets atteignent cette dernière**

Néant

• **Installations annexes situées sur la commune**

Néant

• **Installations annexes non situées sur la commune, mais dont les zones d'effets atteignent cette dernière**

Néant

ARTICLE 4 – INFORMATION DU TRANSPORTEUR

Conformément à l'article R.555-30-1 du code de l'environnement, le maire informe le transporteur de toute demande de permis de construire, de certificat d'urbanisme opérationnel ou de permis d'aménager concernant un projet situé dans l'une des zones définies à l'article 2.

ARTICLE 5 – ANNEXION AU DOCUMENT D'URBANISME

Les servitudes instituées par le présent arrêté sont annexées au document d'urbanisme en vigueur de la commune, conformément aux articles L.151-43, L.153-60, L.161-1 et L163-10 du code de l'urbanisme.

ARTICLE 6 – NOTIFICATION ET PUBLICITÉ

En application du R.554-60 du code de l'environnement, le présent arrêté sera

- publié au recueil des actes administratifs de la préfecture de l'Isère
- publié sur le site internet de la préfecture de l'Isère

En outre, une copie de l'arrêté sera adressée à l'établissement public de coopération intercommunale concerné et/ou au maire de la commune de Chanas, à la directrice départementale des Territoires de l'Isère, la Directrice Régionale de l'Environnement, de l'Aménagement et du Logement Auvergne-Rhône-Alpes et aux transporteurs concernés.

ARTICLE 7 – DÉLAIS ET VOIES DE RECOURS

Cet arrêté pourra faire l'objet d'un recours contentieux auprès du tribunal administratif de Grenoble (2, place de Verdun – BP 1135 – 38002 Grenoble cedex 1) dans un délai de deux mois à compter de l'accomplissement de l'ensemble des mesures de publicité prévues à l'article R 555-53.

ARTICLE 8 – EXÉCUTION

Le secrétaire général de la préfecture de l'Isère, le président de l'établissement public de coopération intercommunale compétent ou le maire de la commune de Chanas, la directrice départementale des territoires, la directrice régionale de l'environnement, de l'aménagement et du logement Auvergne-Rhône-Alpes sont chargés chacun en ce qui le concerne de l'exécution du présent arrêté.

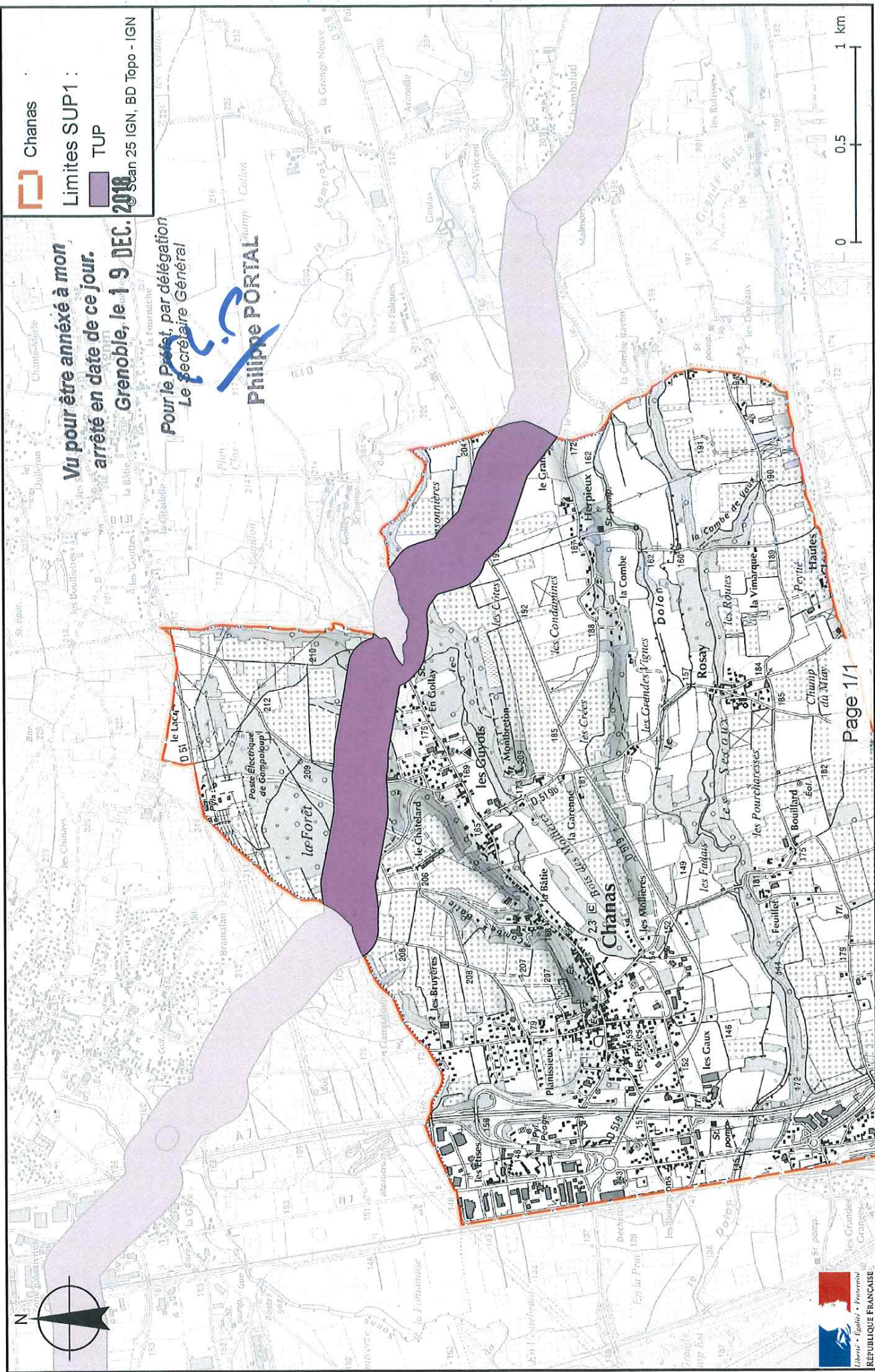
Fait à Grenoble, le **19 DEC. 2018**

Le préfet

Pour le Préfet par délégation
Le Secrétaire Général


Philippe PORTAL

Servitudes d'utilité publique autour des canalisations de transport de matières dangereuses



Chanas
Limites SUP1 :
TUP

**Vu pour être annexé à mon
arrêté en date de ce jour.
Grenoble, le 19 DEC. 2018**

Philippe PORTAL
Le Secrétaire Général



PRÉFET DE L'ISÈRE

Préfecture de l'Isère
Direction des Relations avec les Collectivités
Droits des sols et animation juridique

UD DREAL 38
Pôle Risques Technologiques

Affaire suivie par : Alexis Miller
Tél. : 04 76 69 34 02
Fax : 04 38 49 91 95
courriel : alexis.miller@developpement-durable.gouv.fr

ARRÊTÉ PRÉFECTORAL N°

instituant des servitudes d'utilité publique prenant en compte la maîtrise des risques autour des canalisations de transport de gaz naturel ou assimilé, d'hydrocarbures et de produits chimiques sur la commune de Chapareillan

LE PRÉFET DE L'ISÈRE
Chevalier de la Légion d'Honneur
Officier de l'Ordre National du Mérite

VU le code de l'environnement, et notamment ses articles L.555-16, R.555-30 à R.555-31 ;

VU le code de l'urbanisme notamment ses articles L.101-2, L.132-1, L.132-2, L.151-1 et suivants, L.153-60, L.161-1 et suivants, L.163-10, R.431-16 ;

VU le code de la construction et de l'habitation, notamment ses articles R.122-22 et R.123-46 ;

VU l'arrêté du 5 mars 2014 définissant les modalités d'application du chapitre V du titre V du livre V du code de l'environnement et portant règlement de la sécurité des canalisations de transport de gaz naturel ou assimilé, d'hydrocarbures et de produits chimiques ;

VU le rapport de la direction régionale de l'environnement, de l'aménagement et du logement de la région Auvergne-Rhône-Alpes, en date du 25 octobre 2018 ;

VU l'avis émis par le conseil départemental de l'environnement et des risques sanitaires et technologiques de l'Isère le 6 décembre 2018 ;

CONSIDÉRANT que selon l'article R.555-30 b du code de l'environnement pris en application du troisième alinéa de l'article L.555-16, trois périmètres à l'intérieur desquels s'appliquent les dispositions en matière de maîtrise de l'urbanisation, sont définis ; les critères de ces périmètres sont déterminés par les risques susceptibles d'être créés par une canalisation de transport en service, notamment les risques d'incendie, d'explosion ou d'émanation de produits toxiques, menaçant gravement la santé ou la sécurité des personnes ;

CONSIDÉRANT que selon l'article L.555-16 du code de l'environnement, les canalisations de transport de gaz naturel ou assimilé, d'hydrocarbures et de produits chimiques doivent faire l'objet d'institution de servitudes d'utilité publique relatives à la maîtrise de l'urbanisation en raison des dangers et des inconvénients qu'elles présentent ;

Sur proposition du secrétaire général de la préfecture de l'Isère ;

ARRÊTE

ARTICLE 1^{ER} – INSTAURATION DES SERVITUDES

Des servitudes d'utilité publique (SUP) sont instituées dans les zones d'effets générées par les phénomènes dangereux susceptibles de se produire sur les canalisations de transport décrites ci-après, conformément aux distances figurant dans les tableaux ci-dessous et reproduites sur la carte annexée au présent arrêté.

ARTICLE 2 – NATURE DES SERVITUDES

Conformément à l'article R.555-30 b) du code de l'environnement, les servitudes sont les suivantes, en fonction des zones d'effets :

Servitude SUP1, correspondant à la zone des premiers effets létaux (PEL) en cas de phénomène dangereux de référence majorant au sens de l'article R.555-10-1 du code de l'environnement :

La délivrance d'un permis de construire relatif à un établissement recevant du public susceptible de recevoir plus de 100 personnes ou à un immeuble de grande hauteur et son ouverture est subordonnée à la fourniture d'une analyse de compatibilité ayant reçu l'avis favorable du transporteur ou, en cas d'avis défavorable du transporteur, l'avis favorable du Préfet rendu au vu de l'expertise mentionnée au III de l'article R 555-31 du code de l'environnement.

L'analyse de compatibilité est établie conformément aux dispositions de l'arrêté ministériel du 5 mars 2014 susvisé.

Servitude SUP2, correspondant à la zone des premiers effets létaux (PEL) en cas de phénomène dangereux de référence réduit au sens de l'article R.555-10-1 du code de l'environnement :

L'ouverture d'un établissement recevant du public susceptible de recevoir plus de 300 personnes ou d'un immeuble de grande hauteur est interdite.

Servitude SUP3, correspondant à la zone d'effets létaux significatifs (ELS) en cas de phénomène dangereux de référence réduit au sens de l'article R.555-10-1 du code de l'environnement :

L'ouverture d'un établissement recevant du public susceptible de recevoir plus de 100 personnes ou d'un immeuble de grande hauteur est interdite.

ARTICLE 3 – ZONES DE SERVITUDES

Seules les distances SUP1 sont reproduites dans la carte annexée au présent arrêté.
Les restrictions supplémentaires fixées par l'article 2 pour les projets d'urbanisme dont l'emprise atteint les SUP2 ou SUP3 sont mises en œuvre dans le cadre de l'instruction de l'analyse de compatibilité obligatoire pour tout projet dont l'emprise atteint la SUP1.

NOTA : Dans les tableaux ci-dessous :

- PMS : Pression Maximale de Service de la canalisation
- DN : Diamètre Nominal de la canalisation.
- Distances S.U.P : Distances en mètres de part et d'autre de la canalisation définissant les limites des zones concernées par les servitudes d'utilité publique.

En cas d'écart entre les valeurs des distances SUP figurant dans les tableaux ci-dessous et la représentation cartographique des SUP telle qu'annexée au présent arrêté, les valeurs des tableaux font foi, appliquées au tracé réel des canalisations concernées.

Nom de la commune : Chapareillan

Code INSEE : 38075

CANALISATION DE TRANSPORT D'HYDROCARBURES LIQUIDES, PROPRIÉTÉ DE LA SOCIÉTÉ DU PIPELINE MÉDITERRANÉE RHÔNE (SPMR) dont le siège social est 7-9 rue des Frères Morane, 75 738 PARIS CEDEX 15 et exploitée par :

SOCIÉTÉ DU PIPELINE MÉDITERRANÉE RHÔNE
1211 Chemin du MAUPAS
38 200 VILLETTE-DE-VIENNE

• **Ouvrages traversant la commune**

Nom de la canalisation	PMS (bar)	DN	Longueur dans la commune (en mètres)	Implantation	Distances S.U.P. en mètres (de part et d'autre de la canalisation)		
					SUP1	SUP2	SUP3
B3	56	324	3056	Enterré	125	15	10

• **Ouvrages ne traversant pas la commune, mais dont les zones d'effets atteignent cette dernière**

Néant

• **Installations annexes situées sur la commune**

Néant

• **Installations annexes non situées sur la commune, mais dont les zones d'effets atteignent cette dernière**

Néant

ARTICLE 4 – INFORMATION DU TRANSPORTEUR

Conformément à l'article R.555-30-1 du code de l'environnement, le maire informe le transporteur de toute demande de permis de construire, de certificat d'urbanisme opérationnel ou de permis d'aménager concernant un projet situé dans l'une des zones définies à l'article 2.

ARTICLE 5 – ANNEXION AU DOCUMENT D'URBANISME

Les servitudes instituées par le présent arrêté sont annexées au document d'urbanisme en vigueur de la commune, conformément aux articles L.151-43, L.153-60, L.161-1 et L163-10 du code de l'urbanisme.

ARTICLE 6 – NOTIFICATION ET PUBLICITÉ

En application du R.554-60 du code de l'environnement, le présent arrêté sera

- publié au recueil des actes administratifs de la préfecture de l'Isère
- publié sur le site internet de la préfecture de l'Isère

En outre, une copie de l'arrêté sera adressée à l'établissement public de coopération intercommunal concerné et/ou au maire de la commune de Chapareillan, à la directrice départementale des Territoires de l'Isère, la Directrice Régionale de l'Environnement, de l'Aménagement et du Logement Auvergne-Rhône-Alpes et au transporteur concerné.

ARTICLE 7 – DÉLAIS ET VOIES DE RECOURS

Cet arrêté pourra faire l'objet d'un recours contentieux auprès du tribunal administratif de Grenoble (2, place de Verdun – BP 1135 – 38002 Grenoble cedex 1) dans un délai de deux mois à compter de l'accomplissement de l'ensemble des mesures de publicité prévues à l'article R 555-53.

ARTICLE 8 – EXÉCUTION

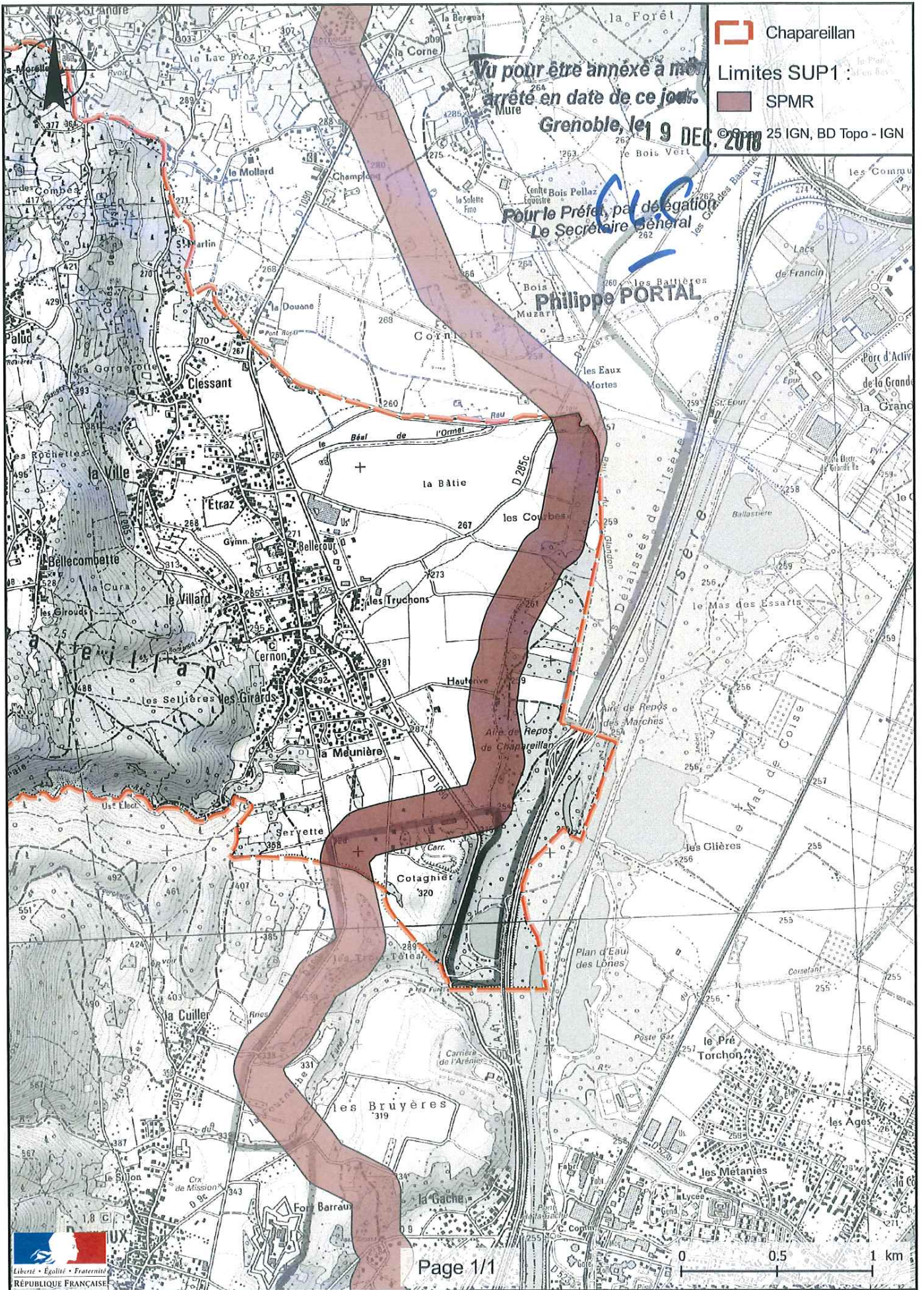
Le secrétaire général de la préfecture de l'Isère, le président de l'établissement public de coopération intercommunale compétent ou le maire de la commune de Chapareillan, la directrice départementale des territoires, la directrice régionale de l'environnement, de l'aménagement et du logement Auvergne-Rhône-Alpes sont chargés chacun en ce qui le concerne de l'exécution du présent arrêté.

Fait à Grenoble, le **19 DEC. 2018**

Le préfet

*Pour le Préfet, par délégation
Le Secrétaire Général*

Philippe PORTAL



Préfecture de l'Isère

38-2018-12-19-016

Arrêté instituant des servitudes d'utilité publique prenant en compte la maîtrise des risques autour des canalisations de transport de gaz naturel ou assimilé, d'hydrocarbures et

de produits chimiques dans les communes H à L
Arrêté instituant des servitudes d'utilité publique prenant en compte la maîtrise des risques autour des canalisations de transport de gaz naturel ou assimilé, d'hydrocarbures et de produits chimiques dans les communes H à L



PRÉFET DE L'ISÈRE

Préfecture de l'Isère
Direction des Relations avec les Collectivités
Droits des sols et animation juridique

UD DREAL 38
Pôle Risques Technologiques
Affaire suivie par : Alexis Miller
Tél. : 04 76 69 34 02
Fax : 04 38 49 91 95
courriel : alexis.miller@developpement-durable.gouv.fr

ARRÊTÉ PRÉFECTORAL N°

instituant des servitudes d'utilité publique prenant en compte la maîtrise des risques autour des canalisations de transport de gaz naturel ou assimilé, d'hydrocarbures et de produits chimiques sur la commune de Heyrieux

LE PRÉFET DE L'ISÈRE
Chevalier de la Légion d'Honneur
Officier de l'Ordre National du Mérite

VU le code de l'environnement, et notamment ses articles L.555-16, R.555-30 à R.555-31 ;

VU le code de l'urbanisme notamment ses articles L.101-2, L.132-1, L.132-2, L.151-1 et suivants, L.153-60, L.161-1 et suivants, L.163-10, R.431-16 ;

VU le code de la construction et de l'habitation, notamment ses articles R.122-22 et R.123-46 ;

VU l'arrêté du 5 mars 2014 définissant les modalités d'application du chapitre V du titre V du livre V du code de l'environnement et portant règlement de la sécurité des canalisations de transport de gaz naturel ou assimilé, d'hydrocarbures et de produits chimiques ;

VU l'arrêté préfectoral 38-2017-03-15-015 du 15 mars 2017 instituant les servitudes d'utilité publique prenant en compte la maîtrise des risques autour des canalisations de transport de gaz naturel ou assimilé, d'hydrocarbures et de produits chimiques sur la commune de Heyrieux ;

VU le rapport de la direction régionale de l'environnement, de l'aménagement et du logement de la région Auvergne-Rhône-Alpes, en date du 25 octobre 2018 ;

VU l'avis émis par le conseil départemental de l'environnement et des risques sanitaires et technologiques de l'Isère le 6 décembre 2018 ;

CONSIDÉRANT que selon l'article R.555-30 b du code de l'environnement pris en application du troisième alinéa de l'article L.555-16, trois périmètres à l'intérieur desquels s'appliquent les dispositions en matière de maîtrise de l'urbanisation, sont définis ; les critères de ces périmètres sont déterminés par les risques susceptibles d'être créés par une canalisation de transport en service, notamment les risques d'incendie, d'explosion ou d'émanation de produits toxiques, menaçant gravement la santé ou la sécurité des personnes ;

CONSIDÉRANT que selon l'article L.555-16 du code de l'environnement, les canalisations de transport de gaz naturel ou assimilé, d'hydrocarbures et de produits chimiques doivent faire l'objet d'institution de servitudes d'utilité publique relatives à la maîtrise de l'urbanisation en raison des dangers et des inconvénients qu'elles présentent ;

Sur proposition du secrétaire général de la préfecture de l'Isère ;

ARRÊTE

ARTICLE 1^{ER} – INSTAURATION DES SERVITUDES

Des servitudes d'utilité publique (SUP) sont instituées dans les zones d'effets générées par les phénomènes dangereux susceptibles de se produire sur les canalisations de transport décrites ci-après, conformément aux distances figurant dans les tableaux ci-dessous et reproduites sur la carte annexée au présent arrêté.

ARTICLE 2 – NATURE DES SERVITUDES

Conformément à l'article R.555-30 b) du code de l'environnement, les servitudes sont les suivantes, en fonction des zones d'effets :

Servitude SUP1, correspondant à la zone des premiers effets létaux (PEL) en cas de phénomène dangereux de référence majorant au sens de l'article R.555-10-1 du code de l'environnement :

La délivrance d'un permis de construire relatif à un établissement recevant du public susceptible de recevoir plus de 100 personnes ou à un immeuble de grande hauteur et son ouverture est subordonnée à la fourniture d'une analyse de compatibilité ayant reçu l'avis favorable du transporteur ou, en cas d'avis défavorable du transporteur, l'avis favorable du Préfet rendu au vu de l'expertise mentionnée au III de l'article R 555-31 du code de l'environnement.

L'analyse de compatibilité est établie conformément aux dispositions de l'arrêté ministériel du 5 mars 2014 susvisé.

Servitude SUP2, correspondant à la zone des premiers effets létaux (PEL) en cas de phénomène dangereux de référence réduit au sens de l'article R.555-10-1 du code de l'environnement :

L'ouverture d'un établissement recevant du public susceptible de recevoir plus de 300 personnes ou d'un immeuble de grande hauteur est interdite.

Servitude SUP3, correspondant à la zone d'effets létaux significatifs (ELS) en cas de phénomène dangereux de référence réduit au sens de l'article R.555-10-1 du code de l'environnement :

L'ouverture d'un établissement recevant du public susceptible de recevoir plus de 100 personnes ou d'un immeuble de grande hauteur est interdite.

ARTICLE 3 – ZONES DE SERVITUDES

Seules les distances SUP1 sont reproduites dans la carte annexée au présent arrêté.

Les restrictions supplémentaires fixées par l'article 2 pour les projets d'urbanisme dont l'emprise atteint les SUP2 ou SUP3 sont mises en œuvre dans le cadre de l'instruction de l'analyse de compatibilité obligatoire pour tout projet dont l'emprise atteint la SUP1.

NOTA : Dans les tableaux ci-dessous :

- PMS : Pression Maximale de Service de la canalisation
- DN : Diamètre Nominal de la canalisation.
- Distances S.U.P : Distances en mètres de part et d'autre de la canalisation définissant les limites des zones concernées par les servitudes d'utilité publique.

En cas d'écart entre les valeurs des distances SUP figurant dans les tableaux ci-dessous et la représentation cartographique des SUP telle qu'annexée au présent arrêté, les valeurs des tableaux font foi, appliquées au tracé réel des canalisations concernées.

Nom de la commune : Heyrieux

Code INSEE : 38189

CANALISATIONS DE TRANSPORT DE GAZ NATUREL EXPLOITÉE PAR LE TRANSPORTEUR :

GRTgaz
Immeuble Bora, 6 rue Raoul Nordling
92277 BOIS COLLOMBES Cedex

- **Ouvrages traversant la commune**

Nom de la canalisation	PMS (bar)	DN	Longueur dans la commune (en mètres)	Implantation	Distances S.U.P. en mètres (de part et d'autre de la canalisation)		
					SUP1	SUP2	SUP3
Alimentation HEYRIEUX DP	67,7	80	1004	enterré	15	5	5
CHAPONNAY- BOURGOIN	67,7	200	2641	enterré	55	5	5

- **Ouvrages ne traversant pas la commune, mais dont les zones d'effets atteignent cette dernière**

Nom de la canalisation	PMS (bar)	DN	Implantation	Distances S.U.P. en mètres (de part et d'autre de la canalisation)		
				SUP1	SUP2	SUP3
EST LYONNAIS	80	800	enterré	390	5	5

- **Installations annexes situées sur la commune**

Nom de l'installation	Distances S.U.P. en mètres (à partir de l'installation)		
	SUP1	SUP2	SUP3
HEYRIEUX DP	35	6	6

NOTA : Si la SUP1 du tracé adjacent est plus large que celle de l'installation annexe, c'est elle qui doit être prise en compte au droit de l'installation annexe.

- **Installations annexes non situées sur la commune, mais dont les zones d'effets atteignent cette dernière**

Néant

CANALISATIONS DE TRANSPORT D'HYDROCARBURES LIQUIDES, PROPRIÉTÉ DE TOTAL RAFFINAGE FRANCE, dont le siège social est 2, place Jean Millier, 92400 Courbevoie et exploitées par :

TOTAL Plateforme de Feyzin
Département Pipelines et Viriat
CS76022
69551 FEYZIN Cedex

- **Ouvrages traversant la commune**

Nom de la canalisation	PMS (bar)	DN	Longueur dans la commune (en mètres)	Implantation	Distances S.U.P. en mètres (de part et d'autre de la canalisation)		
					SUP1	SUP2	SUP3
TRC HC10"	70	273	2893	Enterré	115	15	10
TRC HC16"	25	403	2893	Enterré	110	15	10

NOTA : Si la SUP1 du tracé adjacent enterré est plus large que celle d'un tronçon aérien, c'est elle qui doit être prise en compte au droit du tronçon aérien.

- **Ouvrages ne traversant pas la commune, mais dont les zones d'effets atteignent cette dernière**

Néant

- **Installations annexes situées sur la commune**

Néant

- **Installations annexes non situées sur la commune, mais dont les zones d'effets atteignent cette dernière**

Néant

CANALISATION DE TRANSPORT D'ÉTHYLÈNE PROPRIÉTÉ DE TRANSUGIL ETHYLENE, dont le siège social est 16 rue Henri Regnault, 92400 Courbevoie et exploitée par :

TRANSUGIL ETHYLENE
TOTAL Plateforme de Feyzin
Département Pipelines et Viriat
CS76022
69551 FEYZIN Cedex

- **Ouvrages traversant la commune**

Nom de la canalisation	PMS (bar)	DN	Longueur dans la commune (en mètres)	Implantation	Distances S.U.P. en mètres (de part et d'autre de la canalisation)		
					SUP1	SUP2	SUP3
TUE SPC-JAR 150	99	150	5080	enterré	270	55	45

- **Ouvrages ne traversant pas la commune, mais dont les zones d'effets atteignent cette dernière**

Néant

- **Installations annexes situées sur la commune**

Nom de l'installation	Distances S.U.P. en mètres (à partir de l'installation)		
	SUP1	SUP2	SUP3
TUE - CAV 30 - HEYRIEUX	270	20	15

- **Installations annexes non situées sur la commune, mais dont les zones d'effets atteignent cette dernière**

Néant

ARTICLE 4 – INFORMATION DU TRANSPORTEUR

Conformément à l'article R.555-30-1 du code de l'environnement, le maire informe le transporteur de toute demande de permis de construire, de certificat d'urbanisme opérationnel ou de permis d'aménager concernant un projet situé dans l'une des zones définies à l'article 2.

ARTICLE 5 : ABROGATION DE L'ARRÊTÉ PRÉCÉDENT AYANT LE MÊME OBJET

Les dispositions de l'arrêté préfectoral 38-2017-03-15-015 du 15 mars 2017 susvisé étant reprises dans le présent arrêté, l'arrêté est abrogé.

ARTICLE 6 – ANNEXION AU DOCUMENT D'URBANISME

Les servitudes instituées par le présent arrêté sont annexées au document d'urbanisme en vigueur de la commune, conformément aux articles L.151-43, L.153-60, L.161-1 et L163-10 du code de l'urbanisme.

ARTICLE 7 – NOTIFICATION ET PUBLICITÉ

En application du R.554-60 du code de l'environnement, le présent arrêté sera

- publié au recueil des actes administratifs de la préfecture de l'Isère
- publié sur le site internet de la préfecture de l'Isère

En outre, une copie de l'arrêté sera adressée à l'établissement public de coopération intercommunale concerné et/ou au maire de la commune de Heyrieux, à la directrice départementale des Territoires de l'Isère, la Directrice Régionale de l'Environnement, de l'Aménagement et du Logement Auvergne-Rhône-Alpes et aux transporteurs concernés.

ARTICLE 8 – DÉLAIS ET VOIES DE RECOURS

Cet arrêté pourra faire l'objet d'un recours contentieux auprès du tribunal administratif de Grenoble (2, place de Verdun – BP 1135 – 38002 Grenoble cedex 1) dans un délai de deux mois à compter de l'accomplissement de l'ensemble des mesures de publicité prévues à l'article R 555-53.

ARTICLE 9 – EXÉCUTION

Le secrétaire général de la préfecture de l'Isère, le président de l'établissement public de coopération intercommunale compétent ou le maire de la commune de Heyrieux, la directrice départementale des territoires, la directrice régionale de l'environnement, de l'aménagement et du logement Auvergne-Rhône-Alpes sont chargés chacun en ce qui le concerne de l'exécution du présent arrêté.

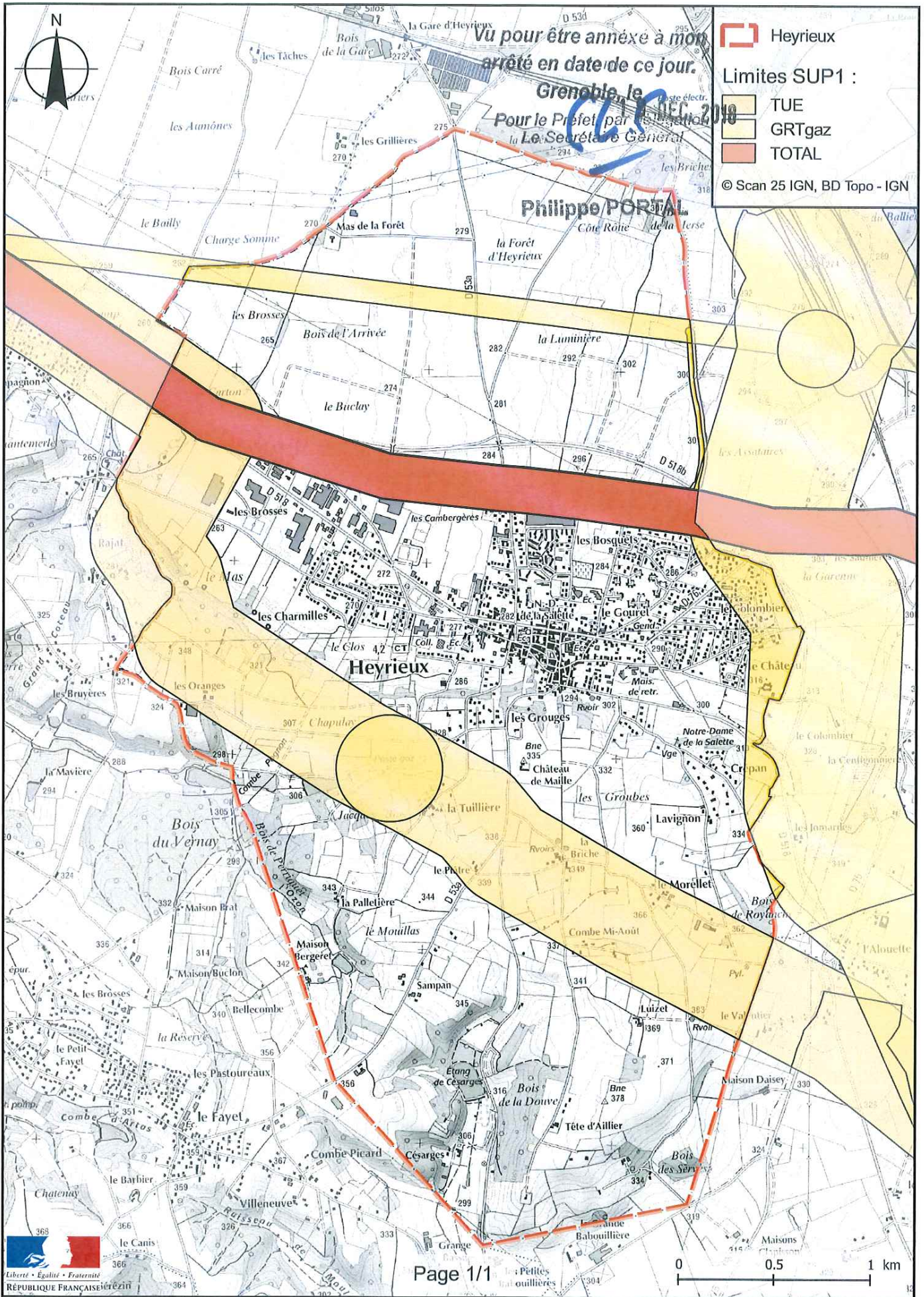
Fait à Grenoble, le **19 DEC. 2018**

Le préfet


Pour le Préfet par délégation
Le Secrétaire Général

Philippe PORTAL

Servitudes d'utilité publique autour des canalisations de transport de matières dangereuses





PRÉFET DE L'ISÈRE

Préfecture de l'Isère
Direction des Relations avec les Collectivités
Droits des sols et animation juridique

UD DREAL 38
Pôle Risques Technologiques
Affaire suivie par : Alexis Miller
Tél. : 04 76 69 34 02
Fax : 04 38 49 91 95
courriel : alexis.miller@developpement-durable.gouv.fr

ARRÊTÉ PRÉFECTORAL N°

instaurant des servitudes d'utilité publique prenant en compte la maîtrise des risques autour des canalisations de transport de gaz naturel ou assimilé, d'hydrocarbures et de produits chimiques sur la commune de Janneyrias

LE PRÉFET DE L'ISÈRE
Chevalier de la Légion d'Honneur
Officier de l'Ordre National du Mérite

VU le code de l'environnement, et notamment ses articles L.555-16, R.555-30 à R.555-31 ;

VU le code de l'urbanisme notamment ses articles L.101-2, L.132-1, L.132-2, L.151-1 et suivants, L.153-60, L.161-1 et suivants, L.163-10, R.431-16 ;

VU le code de la construction et de l'habitation, notamment ses articles R.122-22 et R.123-46 ;

VU l'arrêté du 5 mars 2014 définissant les modalités d'application du chapitre V du titre V du livre V du code de l'environnement et portant règlement de la sécurité des canalisations de transport de gaz naturel ou assimilé, d'hydrocarbures et de produits chimiques ;

VU l'arrêté préfectoral 38-2017-03-15-015 du 15 mars 2017 instituant les servitudes d'utilité publique prenant en compte la maîtrise des risques autour des canalisations de transport de gaz naturel ou assimilé, d'hydrocarbures et de produits chimiques sur la commune de Janneyrias ;

VU le rapport de la direction régionale de l'environnement, de l'aménagement et du logement de la région Auvergne-Rhône-Alpes, en date du 25 octobre 2018 ;

VU l'avis émis par le conseil départemental de l'environnement et des risques sanitaires et technologiques de l'Isère le 6 décembre 2018 ;

CONSIDÉRANT que selon l'article R.555-30 b du code de l'environnement pris en application du troisième alinéa de l'article L.555-16, trois périmètres à l'intérieur desquels s'appliquent les dispositions en matière de maîtrise de l'urbanisation, sont définis ; les critères de ces périmètres sont déterminés par les risques susceptibles d'être créés par une canalisation de transport en service, notamment les risques d'incendie, d'explosion ou d'émanation de produits toxiques, menaçant gravement la santé ou la sécurité des personnes ;

CONSIDÉRANT que selon l'article L.555-16 du code de l'environnement, les canalisations de transport de gaz naturel ou assimilé, d'hydrocarbures et de produits chimiques doivent faire l'objet d'institution de servitudes d'utilité publique relatives à la maîtrise de l'urbanisation en raison des dangers et des inconvénients qu'elles présentent ;

Sur proposition du secrétaire général de la préfecture de l'Isère ;

ARRÊTE

ARTICLE 1^{ER} – INSTAURATION DES SERVITUDES

Des servitudes d'utilité publique (SUP) sont instituées dans les zones d'effets générées par les phénomènes dangereux susceptibles de se produire sur les canalisations de transport décrites ci-après, conformément aux distances figurant dans les tableaux ci-dessous et reproduites sur la carte annexée au présent arrêté.

ARTICLE 2 – NATURE DES SERVITUDES

Conformément à l'article R.555-30 b) du code de l'environnement, les servitudes sont les suivantes, en fonction des zones d'effets :

Servitude SUP1, correspondant à la zone des premiers effets létaux (PEL) en cas de phénomène dangereux de référence majorant au sens de l'article R.555-10-1 du code de l'environnement :

La délivrance d'un permis de construire relatif à un établissement recevant du public susceptible de recevoir plus de 100 personnes ou à un immeuble de grande hauteur et son ouverture est subordonnée à la fourniture d'une analyse de compatibilité ayant reçu l'avis favorable du transporteur ou, en cas d'avis défavorable du transporteur, l'avis favorable du Préfet rendu au vu de l'expertise mentionnée au III de l'article R 555-31 du code de l'environnement.

L'analyse de compatibilité est établie conformément aux dispositions de l'arrêté ministériel du 5 mars 2014 susvisé.

Servitude SUP2, correspondant à la zone des premiers effets létaux (PEL) en cas de phénomène dangereux de référence réduit au sens de l'article R.555-10-1 du code de l'environnement :

L'ouverture d'un établissement recevant du public susceptible de recevoir plus de 300 personnes ou d'un immeuble de grande hauteur est interdite.

Servitude SUP3, correspondant à la zone d'effets létaux significatifs (ELS) en cas de phénomène dangereux de référence réduit au sens de l'article R.555-10-1 du code de l'environnement :

L'ouverture d'un établissement recevant du public susceptible de recevoir plus de 100 personnes ou d'un immeuble de grande hauteur est interdite.

ARTICLE 3 – ZONES DE SERVITUDES

Seules les distances SUP1 sont reproduites dans la carte annexée au présent arrêté.

Les restrictions supplémentaires fixées par l'article 2 pour les projets d'urbanisme dont l'emprise atteint les SUP2 ou SUP3 sont mises en œuvre dans le cadre de l'instruction de l'analyse de compatibilité obligatoire pour tout projet dont l'emprise atteint la SUP1.

NOTA : Dans les tableaux ci-dessous :

- PMS : Pression Maximale de Service de la canalisation
- DN : Diamètre Nominal de la canalisation.
- Distances S.U.P : Distances en mètres de part et d'autre de la canalisation définissant les limites des zones concernées par les servitudes d'utilité publique.

En cas d'écart entre les valeurs des distances SUP figurant dans les tableaux ci-dessous et la représentation cartographique des SUP telle qu'annexée au présent arrêté, les valeurs des tableaux font foi, appliquées au tracé réel des canalisations concernées.

Nom de la commune : Janneyrias

Code INSEE : 38197

CANALISATIONS DE TRANSPORT DE GAZ NATUREL EXPLOITÉE PAR LE TRANSPORTEUR :

GRTgaz
Immeuble Bora, 6 rue Raoul Nordling
92277 BOIS COLLOMBES Cedex

- **Ouvrages traversant la commune**

Nom de la canalisation	PMS (bar)	DN	Longueur dans la commune (en mètres)	Implantation	Distances S.U.P. en mètres (de part et d'autre de la canalisation)		
					SUP1	SUP2	SUP3
Alimentation CHARVIEU-CHAVAGNEUX DP	67,7	150	578	enterré	45	5	5
EST LYONNAIS	80	800	2947	enterré	390	5	5
PUSIGNAN- CHARVIEU CHAVAGNEUX	67,7	150	2875	enterré	45	5	5

- **Ouvrages ne traversant pas la commune, mais dont les zones d'effets atteignent cette dernière**

Néant

- **Installations annexes situées sur la commune**

Nom de l'installation	Distances S.U.P. en mètres (à partir de l'installation)		
	SUP1	SUP2	SUP3
JANNEYRIAS PDT + SECT 800 et 150	185	7	7

NOTA : Si la SUP1 du tracé adjacent est plus large que celle de l'installation annexe, c'est elle qui doit être prise en compte au droit de l'installation annexe.

- **Installations annexes non situées sur la commune, mais dont les zones d'effets atteignent cette dernière**

Néant

CANALISATION DE TRANSPORT D'HYDROCARBURES PROPRIÉTÉ DE L'ÉTAT, ayant comme transporteur le Service National des Oléoducs Interalliés, service du MEEM-DGEC, situé Tour Séquoia, place des Carpeaux, 92800 Puteaux et opérée par :

TRAPIL-ODC
22 B route de Demigny
Champforgeuil
CS 30081
71103 CHALON-SUR-SAÔNE Cedex

- **Ouvrages traversant la commune**

Néant

- **Ouvrages ne traversant pas la commune, mais dont les zones d'effets atteignent cette dernière**

Nom de la canalisation	PMS (bar)	DN	Implantation	Distances S.U.P. en mètres (de part et d'autre de la canalisation)		
				SUP1	SUP2	SUP3
Oytier - Saint-Trivier	71	308	enterré	200	15	10

- Installations annexes situées sur la commune

Néant

- Installations annexes non situées sur la commune, mais dont les zones d'effets atteignent cette dernière

Néant

CANALISATIONS DE TRANSPORT D'HYDROCARBURES LIQUIDES, PROPRIÉTÉ DE LA SOCIÉTÉ DU PIPELINE SUD-EUROPÉEN (SPSE) dont le siège social est 7-9 rue des Frères Morane, 75 738 PARIS CEDEX 15 et exploitée par :

SOCIETE DU PIPELINE SUD-EUROPÉEN
BP14
13771 – Fos sur Mer Cedex

- Ouvrages traversant la commune

Néant

- Ouvrages ne traversant pas la commune, mais dont les zones d'effets atteignent cette dernière

Nom de la canalisation	PMS (bar)	DN	Implantation	Distances S.U.P. en mètres (de part et d'autre de la canalisation)		
				SUP1	SUP2	SUP3
PL1	44,3	864	enterré	155	15	10
PL2	47,4	1016	enterré	155	15	10

- Installations annexes situées sur la commune

Néant

- Installations annexes non situées sur la commune, mais dont les zones d'effets atteignent cette dernière

Néant

CANALISATION DE TRANSPORT DE CHLORURE DE VINYLE MONOMÈRE (CVM) exploitée par le transporteur

Kem One
19 Rue Jacqueline Auriol
69008 Lyon

- Ouvrages traversant la commune

Nom de la canalisation	PMS (bar)	DN	Longueur dans la commune (en mètres)	Implantation	Distances S.U.P. en mètres (de part et d'autre de la canalisation)		
					SUP1	SUP2	SUP3
CVM SFO-BAL DN150	45	150	872	enterré	80	15	5

- Ouvrages ne traversant pas la commune, mais dont les zones d'effets atteignent cette dernière

Néant

- Installations annexes situées sur la commune

Néant

- Installations annexes non situées sur la commune, mais dont les zones d'effets atteignent cette dernière

Néant

CANALISATION DE TRANSPORT D'ÉTHYLÈNE ETEL PROPRIÉTÉ DE TOTAL PETROCHEMICALS FRANCE, dont le siège social est 2, place Jean Millier, 92400 Courbevoie et exploitée par :

TOTAL Plateforme de Feyzin
Département Pipelines et Viriat
CS76022
69551 FEYZIN Cedex

- Ouvrages traversant la commune

Néant

- Ouvrages ne traversant pas la commune, mais dont les zones d'effets atteignent cette dernière

Nom de la canalisation	PMS (bar)	DN	Implantation	Distances S.U.P. en mètres (de part et d'autre de la canalisation)		
				SUP1	SUP2	SUP3
ETEL Feyzin Viriat 200	99.0	200	enterré	390	55	45

- Installations annexes situées sur la commune

Néant

- Installations annexes non situées sur la commune, mais dont les zones d'effets atteignent cette dernière

Néant

ARTICLE 4 – INFORMATION DU TRANSPORTEUR

Conformément à l'article R.555-30-1 du code de l'environnement, le maire informe le transporteur de toute demande de permis de construire, de certificat d'urbanisme opérationnel ou de permis d'aménager concernant un projet situé dans l'une des zones définies à l'article 2.

ARTICLE 5 : ABROGATION DE L'ARRÊTÉ PRÉCÉDENT AYANT LE MÊME OBJET

Les dispositions de l'arrêté préfectoral 38-2017-03-15-015 du 15 mars 2017 susvisé étant reprises dans le présent arrêté, l'arrêté est abrogé.

ARTICLE 6 – ANNEXION AU DOCUMENT D'URBANISME

Les servitudes instituées par le présent arrêté sont annexées au document d'urbanisme en vigueur de la commune, conformément aux articles L.151-43, L.153-60, L.161-1 et L163-10 du code de l'urbanisme.

ARTICLE 7 – NOTIFICATION ET PUBLICITÉ

En application du R.554-60 du code de l'environnement, le présent arrêté sera

- publié au recueil des actes administratifs de la préfecture de l'Isère
- publié sur le site internet de la préfecture de l'Isère

En outre, une copie de l'arrêté sera adressée à l'établissement public de coopération intercommunal concerné et/ou au maire de la commune de Janneyrias, à la directrice départementale des Territoires de l'Isère, la Directrice Régionale de l'Environnement, de l'Aménagement et du Logement Auvergne-Rhône-Alpes et aux transporteurs concernés.

ARTICLE 8 – DÉLAIS ET VOIES DE RECOURS

Cet arrêté pourra faire l'objet d'un recours contentieux auprès du tribunal administratif de Grenoble (2, place de Verdun – BP 1135 – 38002 Grenoble cedex 1) dans un délai de deux mois à compter de l'accomplissement de l'ensemble des mesures de publicité prévues à l'article R 555-53.

ARTICLE 9 – EXÉCUTION

Le secrétaire général de la préfecture de l'Isère, le président de l'établissement public de coopération intercommunale compétent ou le maire de la commune de Janneyrias, la directrice départementale des territoires, la directrice régionale de l'environnement, de l'aménagement et du logement Auvergne-Rhône-Alpes sont chargés chacun en ce qui le concerne de l'exécution du présent arrêté.

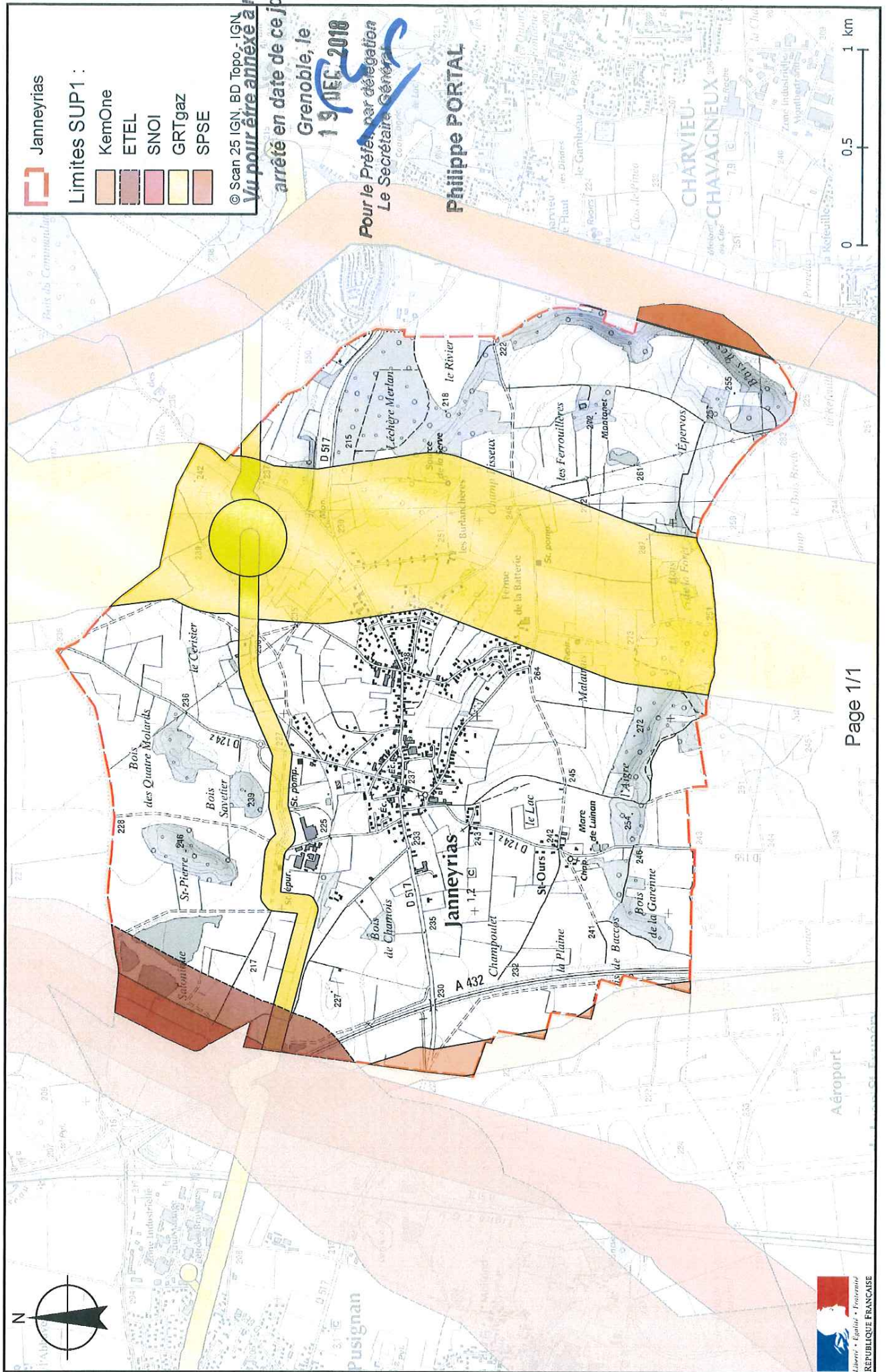
Fait à Grenoble, le **19 DEC. 2018**

Le préfet

*Pour le Préfet, par délégation
Le Secrétaire Général*

Philippe PORTAL

Servitudes d'utilité publique autour des canalisations de transport de matières dangereuses



PRÉFET DE L'ISÈRE

Préfecture de l'Isère
Direction des Relations avec les Collectivités
Droits des sols et animation juridique

UD DREAL 38
Pôle Risques Technologiques
Affaire suivie par : Alexis Miller
Tél. : 04 76 69 34 02
Fax : 04 38 49 91 95
courriel : alexis.miller@developpement-durable.gouv.fr

ARRÊTÉ PRÉFECTORAL N°

instituant des servitudes d'utilité publique prenant en compte la maîtrise des risques autour des canalisations de transport de gaz naturel ou assimilé, d'hydrocarbures et de produits chimiques sur la commune de Jardin

LE PRÉFET DE L'ISÈRE
Chevalier de la Légion d'Honneur
Officier de l'Ordre National du Mérite

VU le code de l'environnement, et notamment ses articles L.555-16, R.555-30 à R.555-31 ;

VU le code de l'urbanisme notamment ses articles L.101-2, L.132-1, L.132-2, L.151-1 et suivants, L.153-60, L.161-1 et suivants, L.163-10, R.431-16 ;

VU le code de la construction et de l'habitation, notamment ses articles R.122-22 et R.123-46 ;

VU l'arrêté du 5 mars 2014 définissant les modalités d'application du chapitre V du titre V du livre V du code de l'environnement et portant règlement de la sécurité des canalisations de transport de gaz naturel ou assimilé, d'hydrocarbures et de produits chimiques ;

VU l'arrêté préfectoral 38-2017-03-15-015 du 15 mars 2017 instituant les servitudes d'utilité publique prenant en compte la maîtrise des risques autour des canalisations de transport de gaz naturel ou assimilé, d'hydrocarbures et de produits chimiques sur la commune de Jardin ;

VU le rapport de la direction régionale de l'environnement, de l'aménagement et du logement de la région Auvergne-Rhône-Alpes, en date du 25 octobre 2018 ;

VU l'avis émis par le conseil départemental de l'environnement et des risques sanitaires et technologiques de l'Isère le 6 décembre 2018 ;

CONSIDÉRANT que selon l'article R.555-30 b du code de l'environnement pris en application du troisième alinéa de l'article L.555-16, trois périmètres à l'intérieur desquels s'appliquent les dispositions en matière de maîtrise de l'urbanisation, sont définis ; les critères de ces périmètres sont déterminés par les risques susceptibles d'être créés par une canalisation de transport en service, notamment les risques d'incendie, d'explosion ou d'émanation de produits toxiques, menaçant gravement la santé ou la sécurité des personnes ;

CONSIDÉRANT que selon l'article L.555-16 du code de l'environnement, les canalisations de transport de gaz naturel ou assimilé, d'hydrocarbures et de produits chimiques doivent faire l'objet d'institution de servitudes d'utilité publique relatives à la maîtrise de l'urbanisation en raison des dangers et des inconvénients qu'elles présentent ;

Sur proposition du secrétaire général de la préfecture de l'Isère ;

ARRÊTE

ARTICLE 1^{ER} – INSTAURATION DES SERVITUDES

Des servitudes d'utilité publique (SUP) sont instituées dans les zones d'effets générées par les phénomènes dangereux susceptibles de se produire sur les canalisations de transport décrites ci-après, conformément aux distances figurant dans les tableaux ci-dessous et reproduites sur la carte annexée au présent arrêté.

ARTICLE 2 – NATURE DES SERVITUDES

Conformément à l'article R.555-30 b) du code de l'environnement, les servitudes sont les suivantes, en fonction des zones d'effets :

Servitude SUP1, correspondant à la zone des premiers effets létaux (PEL) en cas de phénomène dangereux de référence majorant au sens de l'article R.555-10-1 du code de l'environnement :

La délivrance d'un permis de construire relatif à un établissement recevant du public susceptible de recevoir plus de 100 personnes ou à un immeuble de grande hauteur et son ouverture est subordonnée à la fourniture d'une analyse de compatibilité ayant reçu l'avis favorable du transporteur ou, en cas d'avis défavorable du transporteur, l'avis favorable du Préfet rendu au vu de l'expertise mentionnée au III de l'article R 555-31 du code de l'environnement.

L'analyse de compatibilité est établie conformément aux dispositions de l'arrêté ministériel du 5 mars 2014 susvisé.

Servitude SUP2, correspondant à la zone des premiers effets létaux (PEL) en cas de phénomène dangereux de référence réduit au sens de l'article R.555-10-1 du code de l'environnement :

L'ouverture d'un établissement recevant du public susceptible de recevoir plus de 300 personnes ou d'un immeuble de grande hauteur est interdite.

Servitude SUP3, correspondant à la zone d'effets létaux significatifs (ELS) en cas de phénomène dangereux de référence réduit au sens de l'article R.555-10-1 du code de l'environnement :

L'ouverture d'un établissement recevant du public susceptible de recevoir plus de 100 personnes ou d'un immeuble de grande hauteur est interdite.

ARTICLE 3 – ZONES DE SERVITUDES

Seules les distances SUP1 sont reproduites dans la carte annexée au présent arrêté.

Les restrictions supplémentaires fixées par l'article 2 pour les projets d'urbanisme dont l'emprise atteint les SUP2 ou SUP3 sont mises en œuvre dans le cadre de l'instruction de l'analyse de compatibilité obligatoire pour tout projet dont l'emprise atteint la SUP1.

NOTA : Dans les tableaux ci-dessous :

- PMS : Pression Maximale de Service de la canalisation
- DN : Diamètre Nominal de la canalisation.
- Distances S.U.P : Distances en mètres de part et d'autre de la canalisation définissant les limites des zones concernées par les servitudes d'utilité publique.

En cas d'écart entre les valeurs des distances SUP figurant dans les tableaux ci-dessous et la représentation cartographique des SUP telle qu'annexée au présent arrêté, les valeurs des tableaux font foi, appliquées au tracé réel des canalisations concernées.

Nom de la commune : Jardin

Code INSEE : 38199

CANALISATIONS DE TRANSPORT DE GAZ NATUREL EXPLOITÉES PAR LE TRANSPORTEUR :

GRTgaz
Immeuble Bora, 6 rue Raoul Nordling
92277 BOIS COLLOMBES Cedex

- **Ouvrages traversant la commune**

Nom de la canalisation	PMS (bar)	DN	Longueur dans la commune (en mètres)	Implantation	Distances S.U.P. en mètres (de part et d'autre de la canalisation)		
					SUP1	SUP2	SUP3
MIONS- ST SORLIN- LE PEAGE	67,7	200	860	enterré	55	5	5
ST SORLIN- ST CHAMOND- FIRMINY	67,7	450	2553	enterré	165	5	5

- **Ouvrages ne traversant pas la commune, mais dont les zones d'effets atteignent cette dernière**

Nom de la canalisation	PMS (bar)	DN	Implantation	Distances S.U.P. en mètres (de part et d'autre de la canalisation)		
				SUP1	SUP2	SUP3
RHONE 1	67,7	500	enterré	195	5	5

- **Installations annexes situées sur la commune**

Néant

- **Installations annexes non situées sur la commune, mais dont les zones d'effets atteignent cette dernière**

Nom de l'installation	Distances S.U.P. en mètres (à partir de l'installation)		
	SUP1	SUP2	SUP3
SAINT-SORLIN-DE-VIENNE SECT. COUP. CPT. CHROM.	115	6	6

NOTA : Si la SUP1 du tracé adjacent est plus large que celle de l'installation annexe, c'est elle qui doit être prise en compte au droit de l'installation annexe.

CANALISATION DE TRANSPORT D'HYDROCARBURES LIQUIDES, PROPRIÉTÉ DE LA SOCIÉTÉ DU PIPELINE MÉDITERRANÉE RHÔNE (SPMR) dont le siège social est 7-9 rue des Frères Morane, 75 738 PARIS CEDEX 15 et exploitée par :

SOCIÉTÉ DU PIPELINE MÉDITERRANÉE RHÔNE
1211 Chemin du MAUPAS
38 200 VILLETTE-DE-VIENNE

- **Ouvrages traversant la commune**

Nom de la canalisation	PMS (bar)	DN	Longueur dans la commune (en mètres)	Implantation	Distances S.U.P. en mètres (de part et d'autre de la canalisation)		
					SUP1	SUP2	SUP3
B1	83	406	4711	Enterré	145	15	10

- Ouvrages ne traversant pas la commune, mais dont les zones d'effets atteignent cette dernière

Néant

- Installations annexes situées sur la commune

Néant

- Installations annexes non situées sur la commune, mais dont les zones d'effets atteignent cette dernière

Néant

CANALISATION DE TRANSPORT D'HYDROGÈNE, PROPRIÉTÉ DE AIR LIQUIDE FRANCE INDUSTRIE (ALFI) dont le siège social est 6, rue Cognacq-Jay – 75007 PARIS et exploitée par :

AIR LIQUIDE FRANCE INDUSTRIE
2 rue du Sauzai
69320 FEYZIN

- Ouvrages traversant la commune

Nom de la canalisation	PMS (bar)	DN	Longueur dans la commune (en mètres)	Implantation	Distances S.U.P. en mètres (de part et d'autre de la canalisation)		
					SUP1	SUP2	SUP3
FEYZIN - SALAISE SUR SANNE	100	100	4717	enterré	40	15	10

- Ouvrages ne traversant pas la commune, mais dont les zones d'effets atteignent cette dernière

Néant

- Installations annexes situées sur la commune

Néant

- Installations annexes non situées sur la commune, mais dont les zones d'effets atteignent cette dernière

Néant

ARTICLE 4 – INFORMATION DU TRANSPORTEUR

Conformément à l'article R.555-30-1 du code de l'environnement, le maire informe le transporteur de toute demande de permis de construire, de certificat d'urbanisme opérationnel ou de permis d'aménager concernant un projet situé dans l'une des zones définies à l'article 2.

ARTICLE 5 : ABROGATION DE L'ARRÊTÉ PRÉCÉDENT AYANT LE MÊME OBJET

Les dispositions de l'arrêté préfectoral 38-2017-03-15-015 du 15 mars 2017 susvisé étant reprises dans le présent arrêté, l'arrêté est abrogé.

ARTICLE 6 – ANNEXION AU DOCUMENT D'URBANISME

Les servitudes instituées par le présent arrêté sont annexées au document d'urbanisme en vigueur de la commune, conformément aux articles L.151-43, L.153-60, L.161-1 et L.163-10 du code de l'urbanisme.

ARTICLE 7 – NOTIFICATION ET PUBLICITÉ

En application du R.554-60 du code de l'environnement, le présent arrêté sera

- publié au recueil des actes administratifs de la préfecture de l'Isère
- publié sur le site internet de la préfecture de l'Isère

En outre, une copie de l'arrêté sera adressée à l'établissement public de coopération intercommunal concerné et/ou au maire de la commune de Jardin, à la directrice départementale des Territoires de l'Isère, la Directrice Régionale de l'Environnement, de l'Aménagement et du Logement Auvergne-Rhône-Alpes et aux transporteurs concernés.

ARTICLE 8 – DÉLAIS ET VOIES DE RECOURS

Cet arrêté pourra faire l'objet d'un recours contentieux auprès du tribunal administratif de Grenoble (2, place de Verdun – BP 1135 – 38002 Grenoble cedex 1) dans un délai de deux mois à compter de l'accomplissement de l'ensemble des mesures de publicité prévues à l'article R 555-53.

ARTICLE 9 – EXÉCUTION

Le secrétaire général de la préfecture de l'Isère, le président de l'établissement public de coopération intercommunale compétent ou le maire de la commune de Jardin, la directrice départementale des territoires, la directrice régionale de l'environnement, de l'aménagement et du logement Auvergne-Rhône-Alpes sont chargés chacun en ce qui le concerne de l'exécution du présent arrêté.

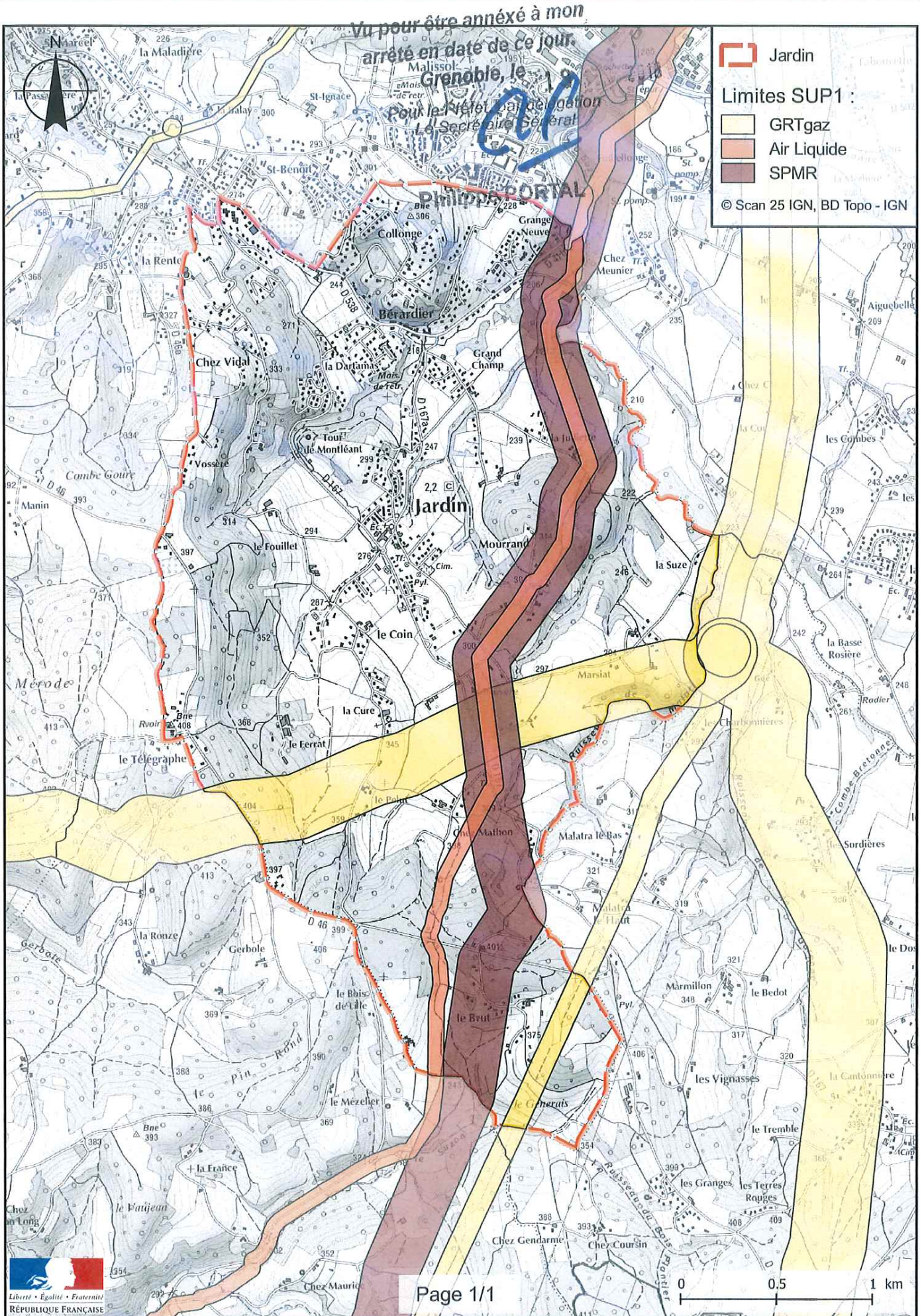
Fait à Grenoble, le **19 DEC. 2018**

Le préfet

*Pour le Préfet, par délégation
Le Secrétaire Général*

Philippe PORTAL

Servitudes d'utilité publique autour des canalisations de transport de matières dangereuses



PRÉFET DE L'ISÈRE

Préfecture de l'Isère
Direction des Relations avec les Collectivités
Droits des sols et animation juridique

UD DREAL 38
Pôle Risques Technologiques
Affaire suivie par : Alexis Miller
Tél. : 04 76 69 34 02
Fax : 04 38 49 91 95
courriel : alexis.miller@developpement-durable.gouv.fr

ARRÊTÉ PRÉFECTORAL N°

**instituant des servitudes d'utilité publique prenant en compte la maîtrise des
risques autour des canalisations de transport de gaz naturel ou assimilé,
d'hydrocarbures et de produits chimiques sur la commune de
Jarrie**

LE PRÉFET DE L'ISÈRE
Chevalier de la Légion d'Honneur
Officier de l'Ordre National du Mérite

VU le code de l'environnement, et notamment ses articles L.555-16, R.555-30 à R.555-31 ;

VU le code de l'urbanisme notamment ses articles L.101-2, L.132-1, L.132-2, L.151-1 et suivants, L.153-60, L.161-1 et suivants, L.163-10, R.431-16 ;

VU le code de la construction et de l'habitation, notamment ses articles R.122-22 et R.123-46 ;

VU l'arrêté du 5 mars 2014 définissant les modalités d'application du chapitre V du titre V du livre V du code de l'environnement et portant règlement de la sécurité des canalisations de transport de gaz naturel ou assimilé, d'hydrocarbures et de produits chimiques ;

VU l'arrêté préfectoral 38-2017-03-15-015 du 15 mars 2017 instituant les servitudes d'utilité publique prenant en compte la maîtrise des risques autour des canalisations de transport de gaz naturel ou assimilé, d'hydrocarbures et de produits chimiques sur la commune de Jarrie ;

VU l'arrêté préfectoral 38-2018-07-24-004 du 24 juillet 2018 autorisant la cession d'un tronçon de canalisation de transport d'éthylène entre Le Pont-de-Claix et Jarrie au profit d'Air Liquide France Industrie ;

VU l'avis favorable à l'institution des servitudes d'utilité publique liées aux risques pour l'ouvrage de transport d'hydrogène dénommé « canalisation de transport H2 DN 150 Pont de Claix – Jarrie », émis par le conseil départemental de l'environnement et des risques sanitaires et technologiques de l'Isère le 5 juillet 2018 ;

VU le rapport de la direction régionale de l'environnement, de l'aménagement et du logement de la région Auvergne-Rhône-Alpes, en date du 25 octobre 2018 ;

VU l'avis émis par le conseil départemental de l'environnement et des risques sanitaires et technologiques de l'Isère le 6 décembre 2018 ;

CONSIDÉRANT que selon l'article R.555-30 b du code de l'environnement pris en application du troisième alinéa de l'article L.555-16, trois périmètres à l'intérieur desquels s'appliquent les dispositions en matière de maîtrise de l'urbanisation, sont définis ; les critères de ces périmètres sont déterminés par les risques susceptibles d'être créés par une canalisation de transport en service, notamment les risques d'incendie, d'explosion ou d'émanation de produits toxiques, menaçant gravement la santé ou la sécurité des personnes ;

CONSIDÉRANT que selon l'article L.555-16 du code de l'environnement, les canalisations de transport de gaz naturel ou assimilé, d'hydrocarbures et de produits chimiques doivent faire l'objet d'institution de servitudes d'utilité publique relatives à la maîtrise de l'urbanisation en raison des dangers et des inconvénients qu'elles présentent ;

Sur proposition du secrétaire général de la préfecture de l'Isère ;

ARRÊTE

ARTICLE 1^{ER} – INSTAURATION DES SERVITUDES

Des servitudes d'utilité publique (SUP) sont instituées dans les zones d'effets générées par les phénomènes dangereux susceptibles de se produire sur les canalisations de transport décrites ci-après, conformément aux distances figurant dans les tableaux ci-dessous et reproduites sur la carte annexée au présent arrêté.

ARTICLE 2 – NATURE DES SERVITUDES

Conformément à l'article R.555-30 b) du code de l'environnement, les servitudes sont les suivantes, en fonction des zones d'effets :

Servitude SUP1, correspondant à la zone des premiers effets létaux (PEL) en cas de phénomène dangereux de référence majorant au sens de l'article R.555-10-1 du code de l'environnement :

La délivrance d'un permis de construire relatif à un établissement recevant du public susceptible de recevoir plus de 100 personnes ou à un immeuble de grande hauteur et son ouverture est subordonnée à la fourniture d'une analyse de compatibilité ayant reçu l'avis favorable du transporteur ou, en cas d'avis défavorable du transporteur, l'avis favorable du Préfet rendu au vu de l'expertise mentionnée au III de l'article R 555-31 du code de l'environnement.

L'analyse de compatibilité est établie conformément aux dispositions de l'arrêté ministériel du 5 mars 2014 susvisé.

Servitude SUP2, correspondant à la zone des premiers effets létaux (PEL) en cas de phénomène dangereux de référence réduit au sens de l'article R.555-10-1 du code de l'environnement :

L'ouverture d'un établissement recevant du public susceptible de recevoir plus de 300 personnes ou d'un immeuble de grande hauteur est interdite.

Servitude SUP3, correspondant à la zone d'effets létaux significatifs (ELS) en cas de phénomène dangereux de référence réduit au sens de l'article R.555-10-1 du code de l'environnement :

L'ouverture d'un établissement recevant du public susceptible de recevoir plus de 100 personnes ou d'un immeuble de grande hauteur est interdite.

ARTICLE 3 – ZONES DE SERVITUDES

Seules les distances SUP1 sont reproduites dans la carte annexée au présent arrêté.

Les restrictions supplémentaires fixées par l'article 2 pour les projets d'urbanisme dont l'emprise atteint les SUP2 ou SUP3 sont mises en œuvre dans le cadre de l'instruction de l'analyse de compatibilité obligatoire pour tout projet dont l'emprise atteint la SUP1.

NOTA : Dans les tableaux ci-dessous :

- PMS : Pression Maximale de Service de la canalisation
- DN : Diamètre Nominal de la canalisation.
- Distances S.U.P : Distances en mètres de part et d'autre de la canalisation définissant les limites des zones concernées par les servitudes d'utilité publique.

En cas d'écart entre les valeurs des distances SUP figurant dans les tableaux ci-dessous et la représentation cartographique des SUP telle qu'annexée au présent arrêté, les valeurs des tableaux font foi, appliquées au tracé réel des canalisations concernées.

Nom de la commune : Jarrie

Code INSEE : 38200

CANALISATIONS DE TRANSPORT DE GAZ NATUREL EXPLOITÉES PAR LE TRANSPORTEUR :

GRTgaz
Immeuble Bora, 6 rue Raoul Nordling
92277 BOIS COLLOMBES Cedex

- **Ouvrages traversant la commune**

Nom de la canalisation	PMS (bar)	DN	Longueur dans la commune (en mètres)	Implantation	Distances S.U.P. en mètres (de part et d'autre de la canalisation)		
					SUP1	SUP2	SUP3
Alimentation JARRIE CI	47,8	150	95	enterré	35	5	5
Alimentation JARRIE DP	47.8	150	344	enterré	35	5	5
MOIRANS- PIQUE PIERRE- JARRIE	47.8	150	381	enterré	35	5	5

- **Ouvrages ne traversant pas la commune, mais dont les zones d'effets atteignent cette dernière**

Néant

- **Installations annexes situées sur la commune**

Nom de l'installation	Distances S.U.P. en mètres (à partir de l'installation)		
	SUP1	SUP2	SUP3
JARRIE CI ARKEMA FRANCE	35	6	6
JARRIE DP	35	6	6

NOTA : Si la SUP1 du tracé adjacent est plus large que celle de l'installation annexe, c'est elle qui doit être prise en compte au droit de l'installation annexe.

- **Installations annexes non situées sur la commune, mais dont les zones d'effets atteignent cette dernière**

Néant

CANALISATIONS DE TRANSPORT D'HYDROGÈNE, D'AZOTE ET D'OXYGÈNE, PROPRIÉTÉS DE AIR LIQUIDE FRANCE INDUSTRIE (ALFI) dont le siège social est 6, rue Cognacq-Jay – 75007 PARIS et exploitée par :

AIR LIQUIDE FRANCE INDUSTRIE
2 rue du Sauzai
69320 FEYZIN

- **Ouvrages traversant la commune**

Nom de la canalisation	PMS (bar)	DN	Longueur dans la commune (en mètres)	Implantation	Distances S.U.P. en mètres (de part et d'autre de la canalisation)		
					SUP1	SUP2	SUP3
H2 DN 150 Pont de Claix – Jarrie	40	150	778	Enterré	40	10	10

- **Ouvrages ne traversant pas la commune, mais dont les zones d'effets atteignent cette dernière**

Néant

- **Installations annexes situées sur la commune**

Nom de l'installation	Distances S.U.P. en mètres (à partir de l'installation)		
	SUP1	SUP2	SUP3
Cabine H2 Arkema Jarrie	80	20	20

NOTA : Si la SUP1 du tracé adjacent est plus large que celle de l'installation annexe, c'est elle qui sera prise en compte au droit de l'installation annexe.

- **Installations annexes non situées sur la commune, mais dont les zones d'effets atteignent cette dernière**

Néant

CANALISATIONS DE TRANSPORT D'AZOTE, D'ACIDE CHLORHYDRIQUE ANHYDRE ET D'OXYGÈNE EXPLOITÉES PAR VENCOREX dont le siège social est 196, Allée Alexandre Borodine – 69800 Saint-Priest et opérée par :

VENCOREX
Rue Lavoisier
BP 16
38801 LE PONT DE CLAIX CEDEX

- **Ouvrages traversant la commune**

Nom de la canalisation	PMS (bar)	DN	Longueur dans la commune (en mètres)	Implantation	Distances S.U.P. en mètres (de part et d'autre de la canalisation)		
					SUP1	SUP2	SUP3
Azoduc n° 1	15	114	629	aérien	5	5	5
Azoduc n° 2	15	114	629	aérien	5	5	5
Gazoduc HCl	6,5	355	708	aérien	360	175	145
Oxyduc	14	114	629	aérien	5	5	5

- **Ouvrages ne traversant pas la commune, mais dont les zones d'effets atteignent cette dernière**

Néant

- **Installations annexes situées sur la commune**

Néant

- **Installations annexes non situées sur la commune, mais dont les zones d'effets atteignent cette dernière**

Néant

ARTICLE 4 – INFORMATION DU TRANSPORTEUR

Conformément à l'article R.555-30-1 du code de l'environnement, le maire informe le transporteur de toute demande de permis de construire, de certificat d'urbanisme opérationnel ou de permis d'aménager concernant un projet situé dans l'une des zones définies à l'article 2.

ARTICLE 5 : ABROGATION DE L'ARRÊTÉ PRÉCÉDENT AYANT LE MÊME OBJET

Les dispositions de l'arrêté préfectoral 38-2017-03-15-014 du 15 mars 2017 susvisé étant reprises dans le présent arrêté, l'arrêté est abrogé.

ARTICLE 6 – ANNEXION AU DOCUMENT D'URBANISME

Les servitudes instituées par le présent arrêté sont annexées au document d'urbanisme en vigueur de la commune, conformément aux articles L.151-43, L.153-60, L.161-1 et L163-10 du code de l'urbanisme.

ARTICLE 7 – NOTIFICATION ET PUBLICITÉ

En application du R.554-60 du code de l'environnement, le présent arrêté sera

- publié au recueil des actes administratifs de la préfecture de l'Isère
- publié sur le site internet de la préfecture de l'Isère

En outre, une copie de l'arrêté sera adressée à l'établissement public de coopération intercommunal concerné et/ou au maire de la commune de Jarrie, à la directrice départementale des Territoires de l'Isère, la Directrice Régionale de l'Environnement, de l'Aménagement et du Logement Auvergne-Rhône-Alpes et aux transporteurs concernés.

ARTICLE 8 – DÉLAIS ET VOIES DE RECOURS

Cet arrêté pourra faire l'objet d'un recours contentieux auprès du tribunal administratif de Grenoble (2, place de Verdun – BP 1135 – 38002 Grenoble cedex 1) dans un délai de deux mois à compter de l'accomplissement de l'ensemble des mesures de publicité prévues à l'article R 555-53.

ARTICLE 9 – EXÉCUTION

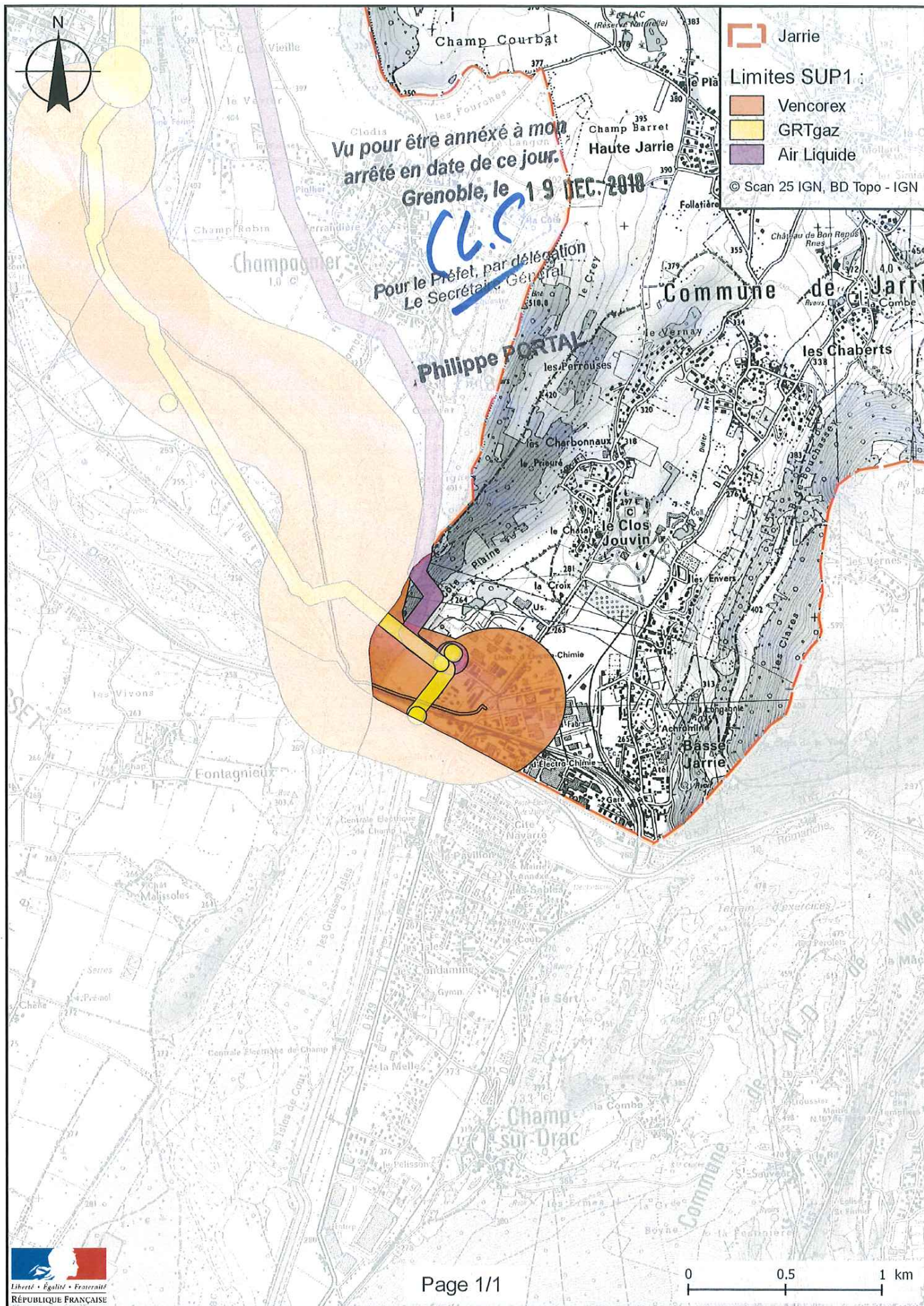
Le secrétaire général de la préfecture de l'Isère, le président de l'établissement public de coopération intercommunale compétent ou le maire de la commune de Jarrie, la directrice départementale des territoires, la directrice régionale de l'environnement, de l'aménagement et du logement Auvergne-Rhône-Alpes sont chargés chacun en ce qui le concerne de l'exécution du présent arrêté.

Fait à Grenoble, le **19 DEC. 2010**

Le préfet

*Pour le Préfet, par délégation
Le Secrétaire Général*

Philippe PORTAL





PRÉFET DE L'ISÈRE

Préfecture de l'Isère
Direction des Relations avec les Collectivités
Droits des sols et animation juridique

UD DREAL 38
Pôle Risques Technologiques
Affaire suivie par : Alexis Miller
Tél. : 04 76 69 34 02
Fax : 04 38 49 91 95
courriel : alexis.miller@developpement-durable.gouv.fr

ARRÊTÉ PRÉFECTORAL N°

instituant des servitudes d'utilité publique prenant en compte la maîtrise des risques autour des canalisations de transport de gaz naturel ou assimilé, d'hydrocarbures et de produits chimiques sur la commune de Luzinay

LE PRÉFET DE L'ISÈRE
Chevalier de la Légion d'Honneur
Officier de l'Ordre National du Mérite

VU le code de l'environnement, et notamment ses articles L.555-16, R.555-30 à R.555-31 ;

VU le code de l'urbanisme notamment ses articles L.101-2, L.132-1, L.132-2, L.151-1 et suivants, L.153-60, L.161-1 et suivants, L.163-10, R.431-16 ;

VU le code de la construction et de l'habitation, notamment ses articles R.122-22 et R.123-46 ;

VU l'arrêté du 5 mars 2014 définissant les modalités d'application du chapitre V du titre V du livre V du code de l'environnement et portant règlement de la sécurité des canalisations de transport de gaz naturel ou assimilé, d'hydrocarbures et de produits chimiques ;

VU l'arrêté préfectoral 38-2017-03-15-016 du 15 mars 2017 instituant les servitudes d'utilité publique prenant en compte la maîtrise des risques autour des canalisations de transport de gaz naturel ou assimilé, d'hydrocarbures et de produits chimiques sur la commune de Luzinay ;

VU le rapport de la direction régionale de l'environnement, de l'aménagement et du logement de la région Auvergne-Rhône-Alpes, en date du 25 octobre 2018 ;

VU l'avis émis par le conseil départemental de l'environnement et des risques sanitaires et technologiques de l'Isère le 6 décembre 2018 ;

CONSIDÉRANT que selon l'article R.555-30 b du code de l'environnement pris en application du troisième alinéa de l'article L.555-16, trois périmètres à l'intérieur desquels s'appliquent les dispositions en matière de maîtrise de l'urbanisation, sont définis ; les critères de ces périmètres sont déterminés par les risques susceptibles d'être créés par une canalisation de transport en service, notamment les risques d'incendie, d'explosion ou d'émanation de produits toxiques, menaçant gravement la santé ou la sécurité des personnes ;

CONSIDÉRANT que selon l'article L.555-16 du code de l'environnement, les canalisations de transport de gaz naturel ou assimilé, d'hydrocarbures et de produits chimiques doivent faire l'objet d'institution de servitudes d'utilité publique relatives à la maîtrise de l'urbanisation en raison des dangers et des inconvénients qu'elles présentent ;

Sur proposition du secrétaire général de la préfecture de l'Isère ;

ARRÊTE

ARTICLE 1^{ER} – INSTAURATION DES SERVITUDES

Des servitudes d'utilité publique (SUP) sont instituées dans les zones d'effets générées par les phénomènes dangereux susceptibles de se produire sur les canalisations de transport décrites ci-après, conformément aux distances figurant dans les tableaux ci-dessous et reproduites sur la carte annexée au présent arrêté.

ARTICLE 2 – NATURE DES SERVITUDES

Conformément à l'article R.555-30 b) du code de l'environnement, les servitudes sont les suivantes, en fonction des zones d'effets :

Servitude SUP1, correspondant à la zone des premiers effets létaux (PEL) en cas de phénomène dangereux de référence majorant au sens de l'article R.555-10-1 du code de l'environnement :

La délivrance d'un permis de construire relatif à un établissement recevant du public susceptible de recevoir plus de 100 personnes ou à un immeuble de grande hauteur et son ouverture est subordonnée à la fourniture d'une analyse de compatibilité ayant reçu l'avis favorable du transporteur ou, en cas d'avis défavorable du transporteur, l'avis favorable du Préfet rendu au vu de l'expertise mentionnée au III de l'article R 555-31 du code de l'environnement.

L'analyse de compatibilité est établie conformément aux dispositions de l'arrêté ministériel du 5 mars 2014 susvisé.

Servitude SUP2, correspondant à la zone des premiers effets létaux (PEL) en cas de phénomène dangereux de référence réduit au sens de l'article R.555-10-1 du code de l'environnement :

L'ouverture d'un établissement recevant du public susceptible de recevoir plus de 300 personnes ou d'un immeuble de grande hauteur est interdite.

Servitude SUP3, correspondant à la zone d'effets létaux significatifs (ELS) en cas de phénomène dangereux de référence réduit au sens de l'article R.555-10-1 du code de l'environnement :

L'ouverture d'un établissement recevant du public susceptible de recevoir plus de 100 personnes ou d'un immeuble de grande hauteur est interdite.

ARTICLE 3 – ZONES DE SERVITUDES

Seules les distances SUP1 sont reproduites dans la carte annexée au présent arrêté.

Les restrictions supplémentaires fixées par l'article 2 pour les projets d'urbanisme dont l'emprise atteint les SUP2 ou SUP3 sont mises en œuvre dans le cadre de l'instruction de l'analyse de compatibilité obligatoire pour tout projet dont l'emprise atteint la SUP1.

NOTA : Dans les tableaux ci-dessous :

- PMS : Pression Maximale de Service de la canalisation
- DN : Diamètre Nominal de la canalisation.
- Distances S.U.P : Distances en mètres de part et d'autre de la canalisation définissant les limites des zones concernées par les servitudes d'utilité publique.

En cas d'écart entre les valeurs des distances SUP figurant dans les tableaux ci-dessous et la représentation cartographique des SUP telle qu'annexée au présent arrêté, les valeurs des tableaux font foi, appliquées au tracé réel des canalisations concernées.

Nom de la commune : Luzinay

Code INSEE : 38215

CANALISATIONS DE TRANSPORT DE GAZ NATUREL EXPLOITÉES PAR LE TRANSPORTEUR :

GRTgaz
Immeuble Bora, 6 rue Raoul Nordling
92277 BOIS COLLOMBES Cedex

- **Ouvrages traversant la commune**

Nom de la canalisation	PMS (bar)	DN	Longueur dans la commune (en mètres)	Implantation	Distances S.U.P. en mètres (de part et d'autre de la canalisation)		
					SUP1	SUP2	SUP3
MIONS- ST SORLIN- LE PEAGE	54	200	3078	enterré	45	5	5
RHONE 1	67,7	500	3050	enterré	195	5	5

- **Ouvrages ne traversant pas la commune, mais dont les zones d'effets atteignent cette dernière**

Néant

- **Installations annexes situées sur la commune**

Nom de l'installation	Distances S.U.P. en mètres (à partir de l'installation)		
	SUP1	SUP2	SUP3
LUZINAY Sect DP	80	6	6

NOTA : Si la SUP1 du tracé adjacent est plus large que celle de l'installation annexe, c'est elle qui doit être prise en compte au droit de l'installation annexe.

- **Installations annexes non situées sur la commune, mais dont les zones d'effets atteignent cette dernière**

Néant

CANALISATIONS DE TRANSPORT D'HYDROCARBURES LIQUIDES, PROPRIÉTÉ DE LA SOCIÉTÉ DU PIPELINE MÉDITERRANÉE RHÔNE (SPMR) dont le siège social est 7-9 rue des Frères Morane, 75 738 PARIS CEDEX 15 et exploitée par :

SOCIÉTÉ DU PIPELINE MÉDITERRANÉE RHÔNE
1211 Chemin du MAUPAS
38 200 VILLETTE-DE-VIENNE

- **Ouvrages traversant la commune**

Nom de la canalisation	PMS (bar)	DN	Longueur dans la commune (en mètres)	Implantation	Distances S.U.P. en mètres (de part et d'autre de la canalisation)		
					SUP1	SUP2	SUP3
B3	67	324	3344	Enterré	125	15	10
L_DSerpaize	9	356	14	Enterré	130	15	10

- **Ouvrages ne traversant pas la commune, mais dont les zones d'effets atteignent cette dernière**

Néant

• Installations annexes situées sur la commune
Néant

• Installations annexes non situées sur la commune, mais dont les zones d'effets atteignent cette dernière
Néant

CANALISATIONS DE TRANSPORT D'HYDROCARBURES LIQUIDES, PROPRIÉTÉ DE TOTAL RAFFINAGE FRANCE, dont le siège social est 2, place Jean Millier, 92400 Courbevoie et exploitée par :

TOTAL Plateforme de Feyzin
Département Pipelines et Viriat
CS76022
69551 FEYZIN Cedex

Nom de la canalisation	PMS (bar)	DN	Longueur dans la commune (en mètres)	Implantation	Distances S.U.P. en mètres (de part et d'autre de la canalisation)		
					SUP1	SUP2	SUP3
TRC HC12"	53,8	324	15	Aérien	140	15	10
TRC HC12"	53,8	324	8443	Enterré	140	15	10

• Ouvrages ne traversant pas la commune, mais dont les zones d'effets atteignent cette dernière
Néant

• Installations annexes situées sur la commune

Nom de l'installation	Distances S.U.P. en mètres (à partir de l'installation)		
	SUP1	SUP2	SUP3
HC12 - SERPAIZE (Gare de racleurs)	265	50	50

NOTA : Si la SUP1 du tracé adjacent est plus large que celle de l'installation annexe, c'est elle qui doit être prise en compte au droit de l'installation annexe.

• Installations annexes non situées sur la commune, mais dont les zones d'effets atteignent cette dernière
Néant

ARTICLE 4 – INFORMATION DU TRANSPORTEUR

Conformément à l'article R.555-30-1 du code de l'environnement, le maire informe le transporteur de toute demande de permis de construire, de certificat d'urbanisme opérationnel ou de permis d'aménager concernant un projet situé dans l'une des zones définies à l'article 2.

ARTICLE 5 : ABROGATION DE L'ARRÊTÉ PRÉCÉDENT AYANT LE MÊME OBJET

Les dispositions de l'arrêté préfectoral 38-2017-03-15-016 du 15 mars 2017 susvisé étant reprises dans le présent arrêté, l'arrêté est abrogé.

ARTICLE 6 – ANNEXION AU DOCUMENT D'URBANISME

Les servitudes instituées par le présent arrêté sont annexées au document d'urbanisme en vigueur de la commune, conformément aux articles L.151-43, L.153-60, L.161-1 et L163-10 du code de l'urbanisme.

ARTICLE 7 – NOTIFICATION ET PUBLICITÉ

En application du R.554-60 du code de l'environnement, le présent arrêté sera

- publié au recueil des actes administratifs de la préfecture de l'Isère
- publié sur le site internet de la préfecture de l'Isère

En outre, une copie de l'arrêté sera adressée à l'établissement public de coopération intercommunale concerné et/ou au maire de la commune de Luzinay, à la directrice départementale des Territoires de l'Isère, la Directrice Régionale de l'Environnement, de l'Aménagement et du Logement Auvergne-Rhône-Alpes et aux transporteurs concernés.

ARTICLE 8 – DÉLAIS ET VOIES DE RECOURS

Cet arrêté pourra faire l'objet d'un recours contentieux auprès du tribunal administratif de Grenoble (2, place de Verdun – BP 1135 – 38002 Grenoble cedex 1) dans un délai de deux mois à compter de l'accomplissement de l'ensemble des mesures de publicité prévues à l'article R 555-53.

ARTICLE 9 – EXÉCUTION

Le secrétaire général de la préfecture de l'Isère, le président de l'établissement public de coopération intercommunale compétent ou le maire de la commune de Luzinay, la directrice départementale des territoires, la directrice régionale de l'environnement, de l'aménagement et du logement Auvergne-Rhône-Alpes sont chargés chacun en ce qui le concerne de l'exécution du présent arrêté.

Fait à Grenoble, le **19 DEC. 2018**

Le préfet

*Pour le Préfet, par délégation
Le Secrétaire Général*

Philippe PORTAL

Servitudes d'utilité publique autour des canalisations de transport de matières dangereuses

