

Fiche synthétique sur l'état des risques naturels, miniers et technologiques majeurs

Commune de : **LE VERSOUD**

1. Risques naturels

1- a / Plan(s) de Prévention des Risques Naturels (PPRN) *

► **Inondation** : Aucun Prescrit Appliqué par anticipation Approuvé En date du : 30/07/2007
 Nom : **PPRI Isère amont**

Prescription de travaux dans le PPR oui non

Documents permettant la localisation des immeubles au regard des risques pris en compte consultables sur :

- cartes du zonage réglementaire : <https://www.isere.gouv.fr/Actions-de-l-Etat/Risques-majeurs/Collectivites/Risques-naturels/Plans-de-Prevention-des-Risques-naturels-et-inondations-PPRN-PPRI/Plan-de-Prevention-du-Risque-Inondation-PPRI>

En cas de PPR approuvé, liste des documents auxquels il est possible de se référer : note de présentation et règlement du PPR

► **Multirisques** : Aucun Prescrit Appliqué par anticipation Approuvé En date du : 02/08/2007
 (révision)

Prescription de travaux dans le PPR oui non

Documents permettant la localisation des immeubles au regard des risques pris en compte consultables sur :




- carte du zonage réglementaire : <https://www.isere.gouv.fr/Actions-de-l-Etat/Risques-majeurs/Collectivites/Risques-naturels/Plans-de-Prevention-des-Risques-naturels-et-inondations-PPRN-PPRI/Plan-de-Prevention-des-Risques-Naturels>

En cas de PPR approuvé, liste des documents auxquels il est possible de se référer : note de présentation et règlement du PPR


► **R111-3 (valant PPR)** Aucun Approuvé En date du :

Documents permettant la localisation des immeubles au regard des risques pris en compte consultables sur :


Les risques naturels suivants sont recensés dans le(s) PPR :

		Nature du risque	Caractérisation du risque	Codification PPR
 Zone Inondable	<input type="checkbox"/>	Inondation de plaine Remontée de nappe	Hauteur pouvant être importante, vitesse généralement lente Affleurement sur sol saturé d'eau	I ou i
	<input type="checkbox"/>	Crue des fleuves et rivières Crue rapide des rivières	Vitesse généralement plus élevée qu'en inondation de plaine	C ou c
	<input type="checkbox"/>	Zone marécageuse	Zone humide présentant une végétation caractéristique	M ou m
	<input type="checkbox"/>	Inondation en pied de versant	Accumulation et stagnation dans une zone fermée par un obstacle (route, voie ferrée)	I' ou i'
	<input type="checkbox"/>	Crue des torrents et ruisseaux torrentiels	Augmentation brutale du débit d'un cours d'eau avec transport de matériaux solides	T ou t
	<input type="checkbox"/>	Ruissellement sur versant	Divagation des eaux météoriques en dehors du réseau hydrographique	V ou v
 Mouvement de terrain	<input type="checkbox"/>	Glissement de terrain Solifluxion Coulée boueuse	Mouvement d'une masse de terrain le long d'une surface de rupture Mouvement de matériaux sur pente faible Transport de matériaux plus ou moins fluides	G ou g
	<input type="checkbox"/>	Chute de pierres et blocs	Chute d'éléments rocheux	P ou p
	<input type="checkbox"/>	Effondrement - Suffosion	Évolution de cavités souterraines avec des manifestations en surface - Tassement superficiel des terrains meubles provoqué par des circulations d'eaux souterraines	F ou f
 Avalanche	<input type="checkbox"/>	Avalanche	Écoulement de neige lourde ou poudreuse après rupture du manteau neigeux	A ou a

1- b / Zonage réglementaire sur la prise en compte de la sismicité

 Séisme	<input type="checkbox"/>	Nature du risque	Caractérisation du risque
		Séisme	Vibrations du sol cartographiées en 5 niveaux d'intensité (nouvelle réglementation en vertu des décrets 2010-1254 et 2010-1255 du 22 octobre 2010) <input type="radio"/> 1 <input type="radio"/> 2 <input type="radio"/> 3 <input type="radio"/> 4 <input type="radio"/> 5

1- c / Prise en compte du risque radon

 Radon	<input type="checkbox"/>	Nature du risque	Caractérisation du risque
		Zone à potentiel radon	Classement de la commune en zone à potentiel radon <input type="radio"/> 1 <input type="radio"/> 2 <input type="radio"/> 3


2. Risques miniers

Plan de Prévention des Risques Miniers (PPRM)*

Aucun Prescrit Appliqué par anticipation Approuvé En date du :
 Nom :

Prescription de travaux dans le PPR oui non


Documents permettant la localisation des immeubles au regard des risques pris en compte consultables sur :

 Cavités souterraines	<input type="checkbox"/>	Nature du risque	Caractérisation du risque
		Mouvement de terrain	Effondrement généralisé (Eg ou eg) ou localisé (El ou el) – Tassement (T ou t) - Glissement (G ou g)
	<input type="checkbox"/>	Autres	<input type="checkbox"/> Inondation (I ou i) <input type="checkbox"/> Émanation de gaz de mine (Z ou z) <input type="checkbox"/> Échauffement (H ou h)

3. Risques technologiques


Plan de Prévention des Risques Technologiques (PPRT) *

Aucun

 Risques technologiques	Nom du PPRT	Situation		Date	Effet thermique	Effet surpression	Effet toxique	Prescription de travaux
		prescrit	approuvé					
	<input type="checkbox"/>	<input type="checkbox"/>	<input type="checkbox"/>	<input type="checkbox"/>	<input type="checkbox"/>	<input type="checkbox"/>	<input type="checkbox"/>	<input type="checkbox"/>
<input type="checkbox"/>	<input type="checkbox"/>	<input type="checkbox"/>	<input type="checkbox"/>	<input type="checkbox"/>	<input type="checkbox"/>	<input type="checkbox"/>	<input type="checkbox"/>	

Documents permettant la localisation des immeubles au regard des risques pris en compte consultables sur :

4. Pollution des sols

 SIS	Nature du risque	Caractérisation du risque
	Pollution des sols	Le terrain est situé en secteur d'information sur les sols (SIS) <input type="radio"/> oui <input type="radio"/> non

Documents permettant la localisation des immeubles au regard des risques pris en compte consultables sur :
<https://www.isere.gouv.fr/Actions-de-l-Etat/Environnement/Secteurs-d-information-sur-les-sols-SIS-et-servitude-d-utilite-publique-SUP/Arretes-prefectoraux-SIS>

5. Arrêtés portant ou ayant porté reconnaissance de l'état de catastrophe naturelle ou technologique

La liste détaillée des arrêtés est consultable sur le site : <http://www.georisques.gouv.fr/>