PRÉFET
DE L'ISÈRE
Liberté
Égalité
Fraternité

PPRi du Drac aval

Vitesses maximales pour la crue de référence

Dossier de consultation n°2 des POA

Atlas cartographique au 1 / 10 000 sur cadastre DGI

décembre 2021

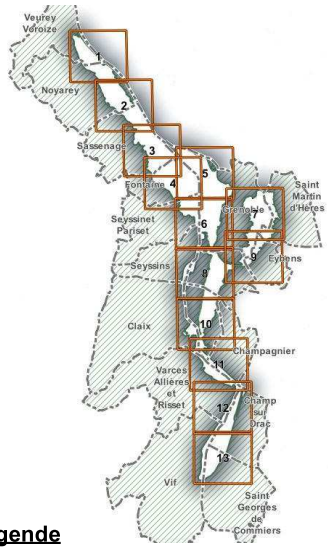

Légende

Vitesses maximales (en mètres par seconde)

- 0 < v < 0.2
- 0.2 < v < 0.5
- 0.5 < v < 1
- 1 < v < 1.5
- 1.5 < v < 2
- 2 < v < 3
- 3 < v

- A titre indicatif : Domaine de non validité (hors résultats de modélisation)
- A titre indicatif : Zones d'érosions potentiellement importantes en cas d'inondation (100 x H mètres)
- Emprise hors zone inondable
- Bâtis
- Parcelles
- Limites communales

0 100 200 m

1 : 10 000 au format A3

Source des données : HYDRETUDE / INGEROP
Direction Départementale des Territoires/SSR
©BD TOPO - ©CADASTRE DGI
Date : décembre 2021

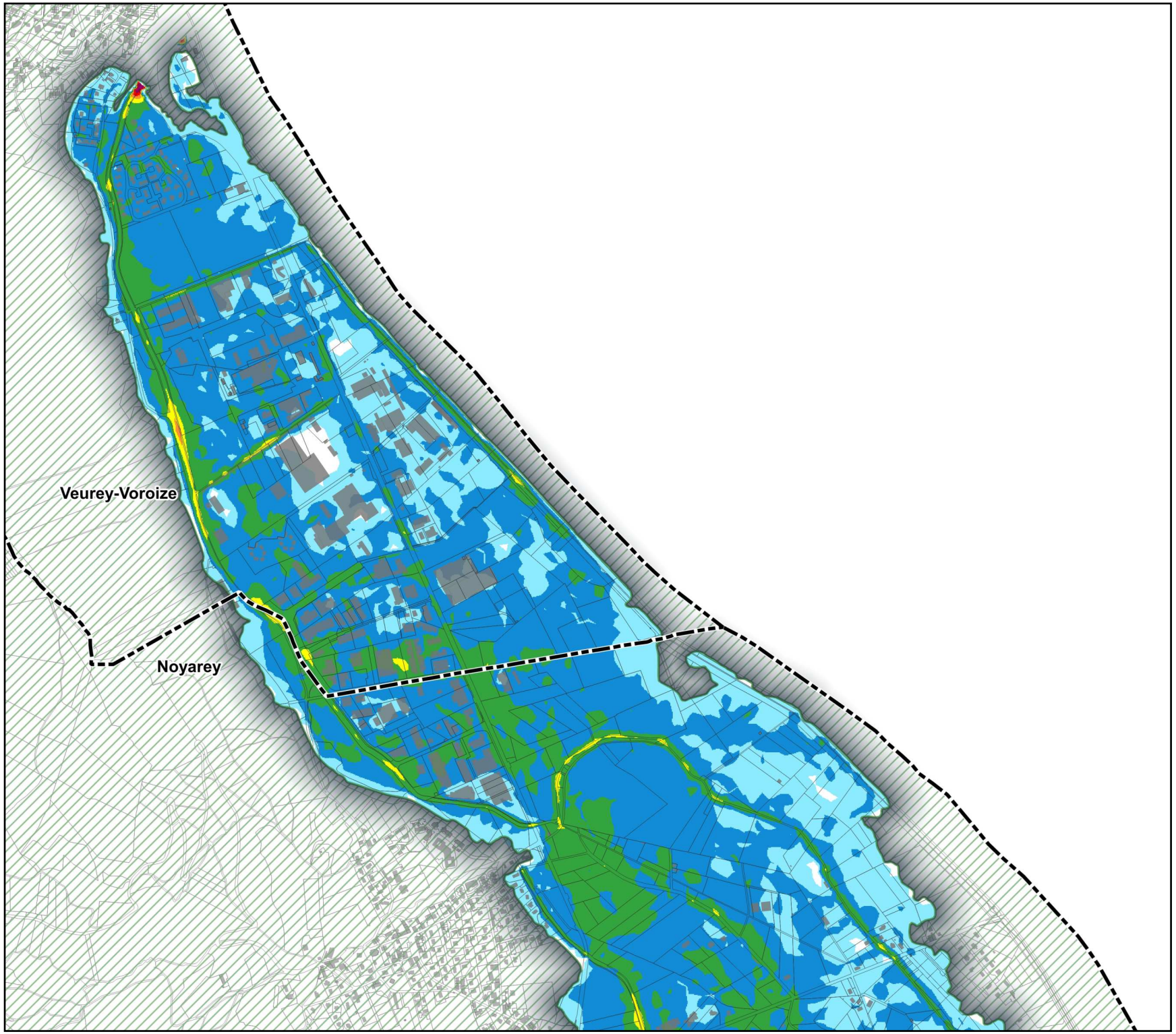

PRÉFET
DE L'ISÈRE
Liberté
Égalité
Fraternité

PPRi du Drac aval

Vitesses maximales pour la crue de référence

Dossier de consultation n°2 des POA

Atlas cartographique au 1 / 10 000 sur cadastre DGI

décembre 2021

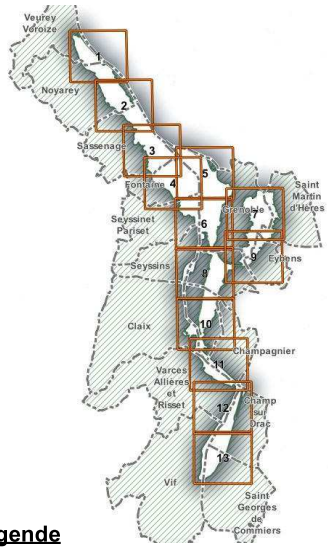

Légende

Vitesses maximales (en mètres par seconde)

- 0 < v < 0.2
- 0.2 < v < 0.5
- 0.5 < v < 1
- 1 < v < 1.5
- 1.5 < v < 2
- 2 < v < 3
- 3 < v

A titre indicatif :
Domaine de non validité
(hors résultats de modélisation)

A titre indicatif :
Zones d'érosions potentiellement importantes en cas d'inondation (100 x H mètres)

Emprise hors zone inondable

Bâtis

Parcelles

Limites communales

0 100 200 m

1 : 10 000 au format A3

Source des données : HYDRETUDE / INGEROP
Direction Départementale des Territoires/SSR
©BD TOPO - ©CADASTRE DGI
Date : décembre 2021

Noyarey

Sassenage

PRÉFET
DE L'ISÈRE
Liberté
Égalité
Fraternité

PPRi du Drac aval

Vitesses maximales pour la crue de référence

Dossier de consultation n°2 des POA

Atlas cartographique au 1 / 10 000 sur cadastre DGI

décembre 2021

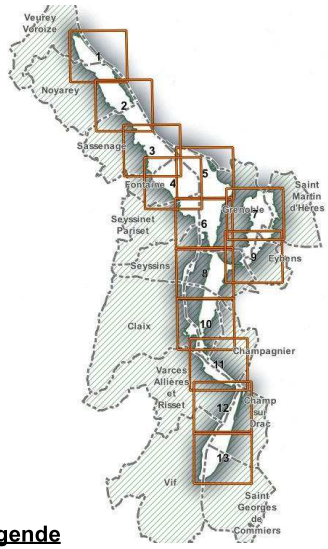

Légende

Vitesses maximales (en mètres par seconde)

- 0 < v < 0.2
- 0.2 < v < 0.5
- 0.5 < v < 1
- 1 < v < 1.5
- 1.5 < v < 2
- 2 < v < 3
- 3 < v

A titre indicatif :
Domaine de non validité
(hors résultats de modélisation)

A titre indicatif :
Zones d'érosions potentiellement importantes en cas d'inondation (100 x H mètres)

Emprise hors zone inondable

Bâtis

Parcelles

Limites communales

0 100 200 m

1 : 10 000 au format A3

Source des données : HYDRETUDE / INGEROP
Direction Départementale des Territoires/SSR
©BD TOPO - ©CADASTRE DGI
Date : décembre 2021

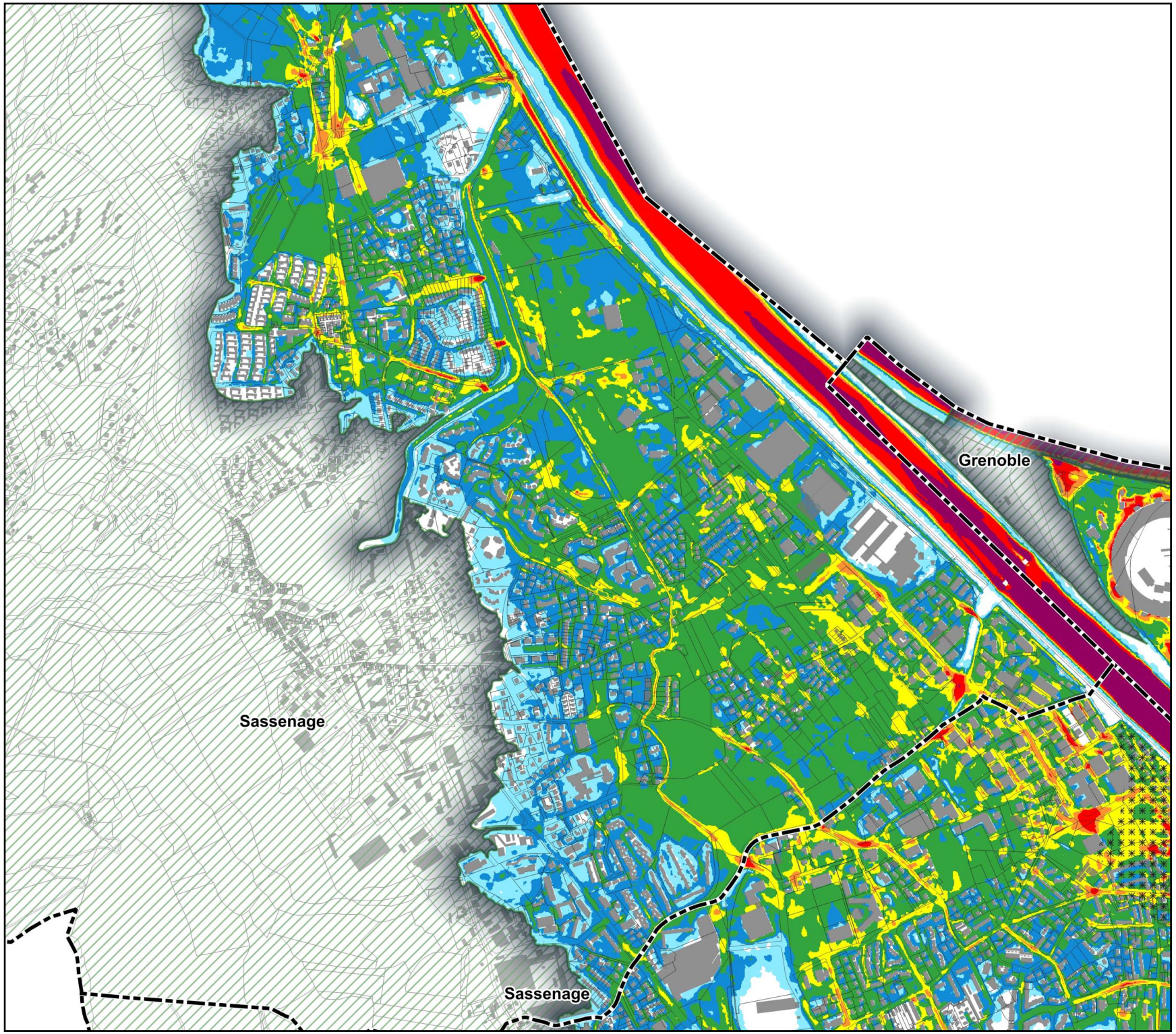

PRÉFET
DE L'ISÈRE
Liberté
Égalité
Fraternité

PPRi du Drac aval

Vitesses maximales pour la crue de référence

Dossier de consultation n°2 des POA

Atlas cartographique au 1 / 10 000 sur cadastre DGI

décembre 2021

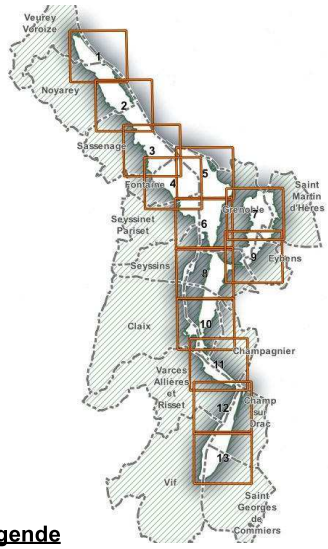

Légende

Vitesses maximales (en mètres par seconde)

- 0 < v < 0.2
- 0.2 < v < 0.5
- 0.5 < v < 1
- 1 < v < 1.5
- 1.5 < v < 2
- 2 < v < 3
- 3 < v

A titre indicatif :
Domaine de non validité
(hors résultats de modélisation)

A titre indicatif :
Zones d'érosions potentiellement importantes en cas d'inondation (100 x H mètres)

Emprise hors zone inondable

Bâtis

Parcelles

Limites communales

0 100 200 m

1 : 10 000 au format A3

Source des données : HYDRETUDE / INGEROP
Direction Départementale des Territoires/SSR
©BD TOPO - ©CADASTRE DGI
Date : décembre 2021

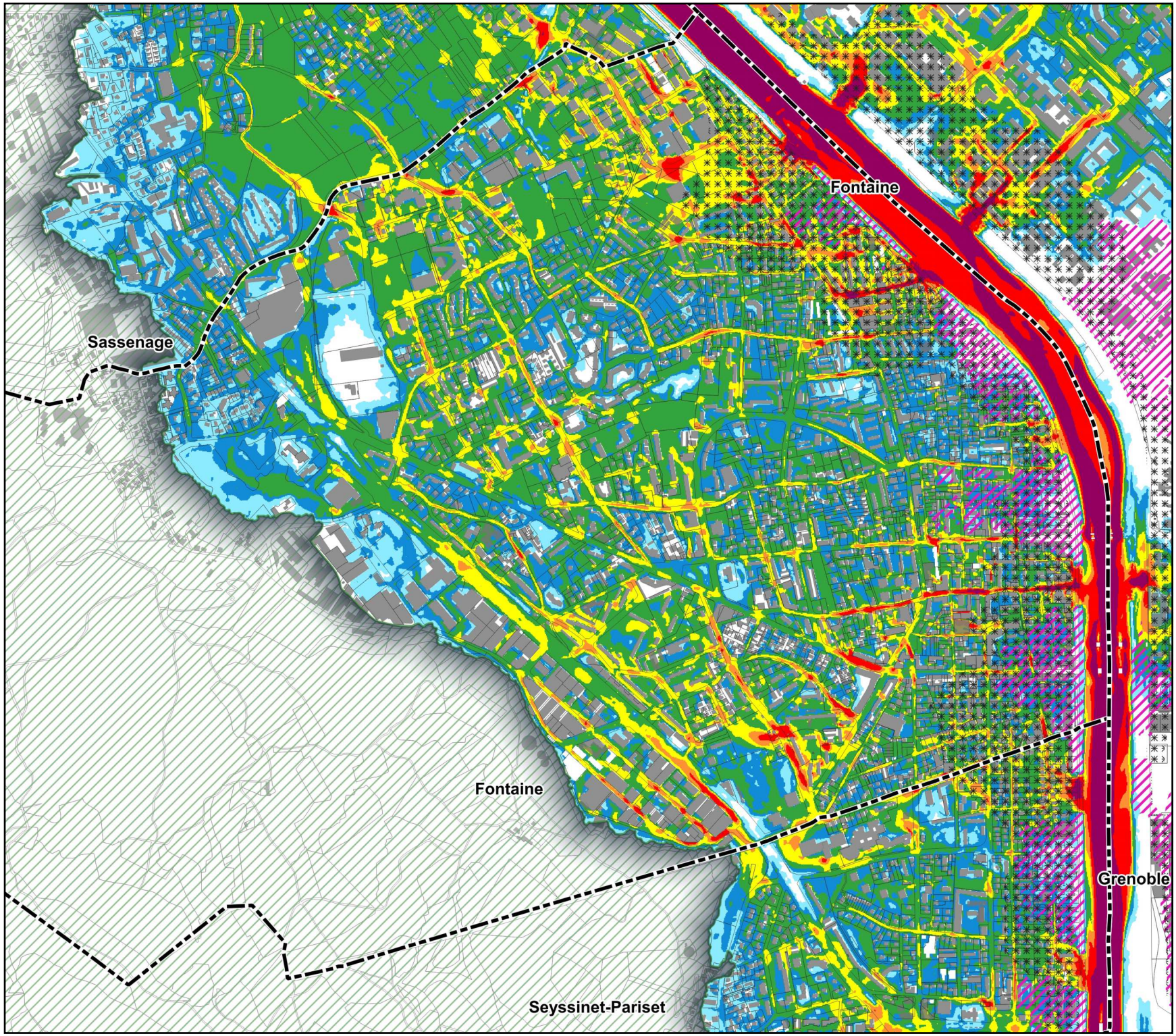

PRÉFET
DE L'ISÈRE
Liberté
Égalité
Fraternité

PPRi du Drac aval

Vitesses maximales pour la crue de référence

Dossier de consultation n°2 des POA

Atlas cartographique au 1 / 10 000 sur cadastre DGI

décembre 2021

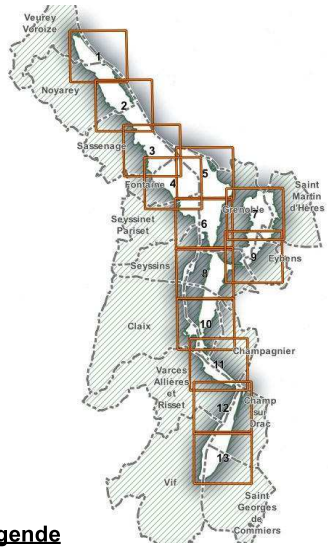

Légende

Vitesses maximales (en mètres par seconde)

- 0 < v < 0.2
- 0.2 < v < 0.5
- 0.5 < v < 1
- 1 < v < 1.5
- 1.5 < v < 2
- 2 < v < 3
- 3 < v

- A titre indicatif : Domaine de non validité (hors résultats de modélisation)
- A titre indicatif : Zones d'érosions potentiellement importantes en cas d'inondation (100 x H mètres)
- Emprise hors zone inondable
- Bâtis
- Parcelles
- Limites communales

0 100 200 m

1 : 10 000 au format A3

Source des données : HYDRETUDE / INGEROP
Direction Départementale des Territoires/SSR
©BD TOPO - ©CADASTRE DGI
Date : décembre 2021

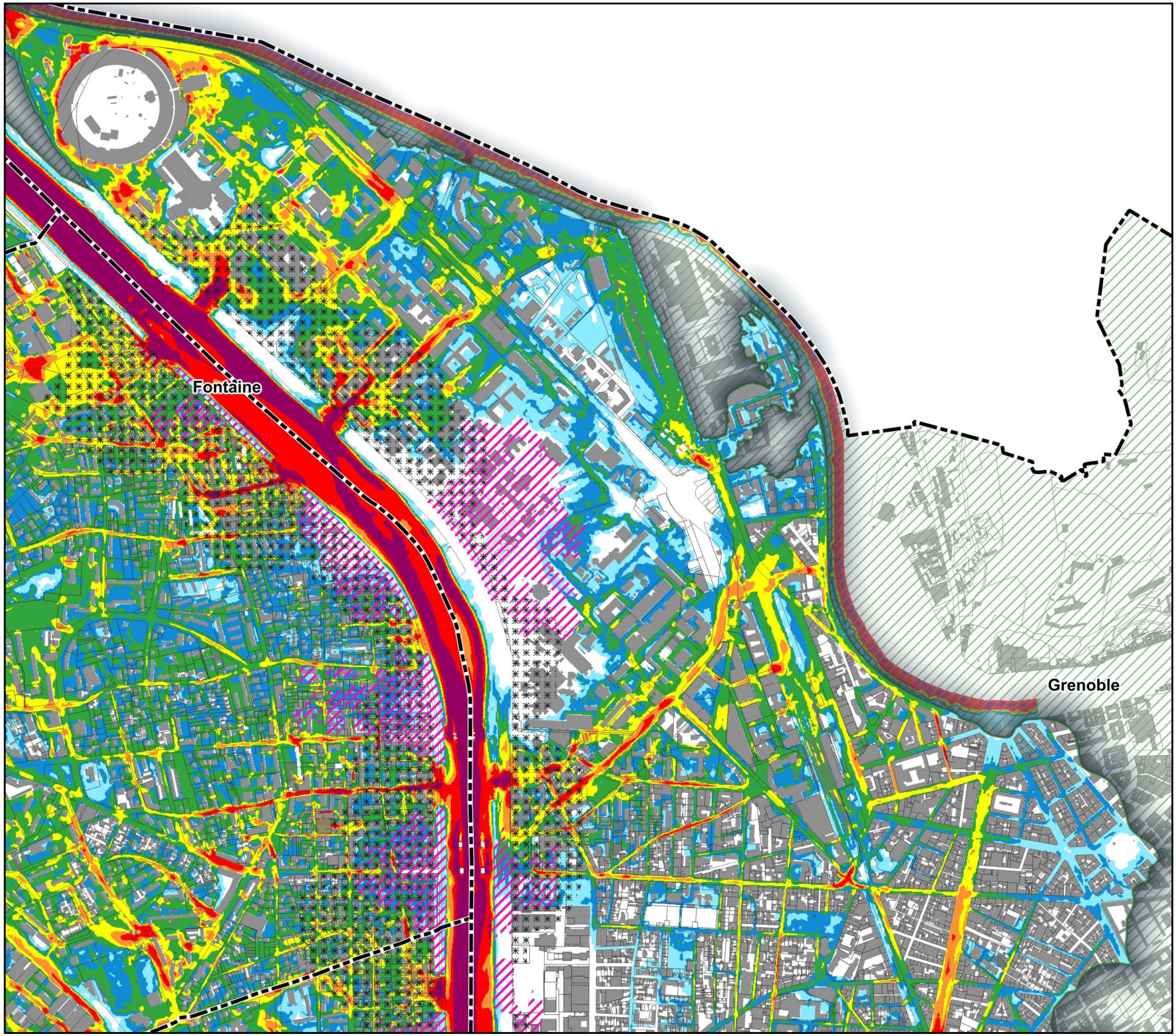

PRÉFET
DE L'ISÈRE
Liberté
Égalité
Fraternité

PPRi du Drac aval

Vitesses maximales pour la crue de référence

Dossier de consultation n°2 des POA

Atlas cartographique au 1 / 10 000 sur cadastre DGI

décembre 2021

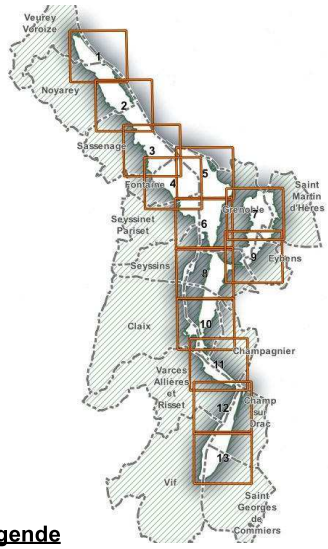

Légende

Vitesses maximales (en mètres par seconde)

- 0 < v < 0.2
- 0.2 < v < 0.5
- 0.5 < v < 1
- 1 < v < 1.5
- 1.5 < v < 2
- 2 < v < 3
- 3 < v

A titre indicatif :
Domaine de non validité
(hors résultats de modélisation)

A titre indicatif :
Zones d'érosions potentiellement importantes en cas d'inondation (100 x H mètres)

Emprise hors zone inondable

Bâtis

Parcelles

Limites communales

0 100 200 m

1 : 10 000 au format A3

Source des données : HYDRETUDE / INGEROP
Direction Départementale des Territoires/SSR
©BD TOPO - ©CADASTRE DGI
Date : décembre 2021

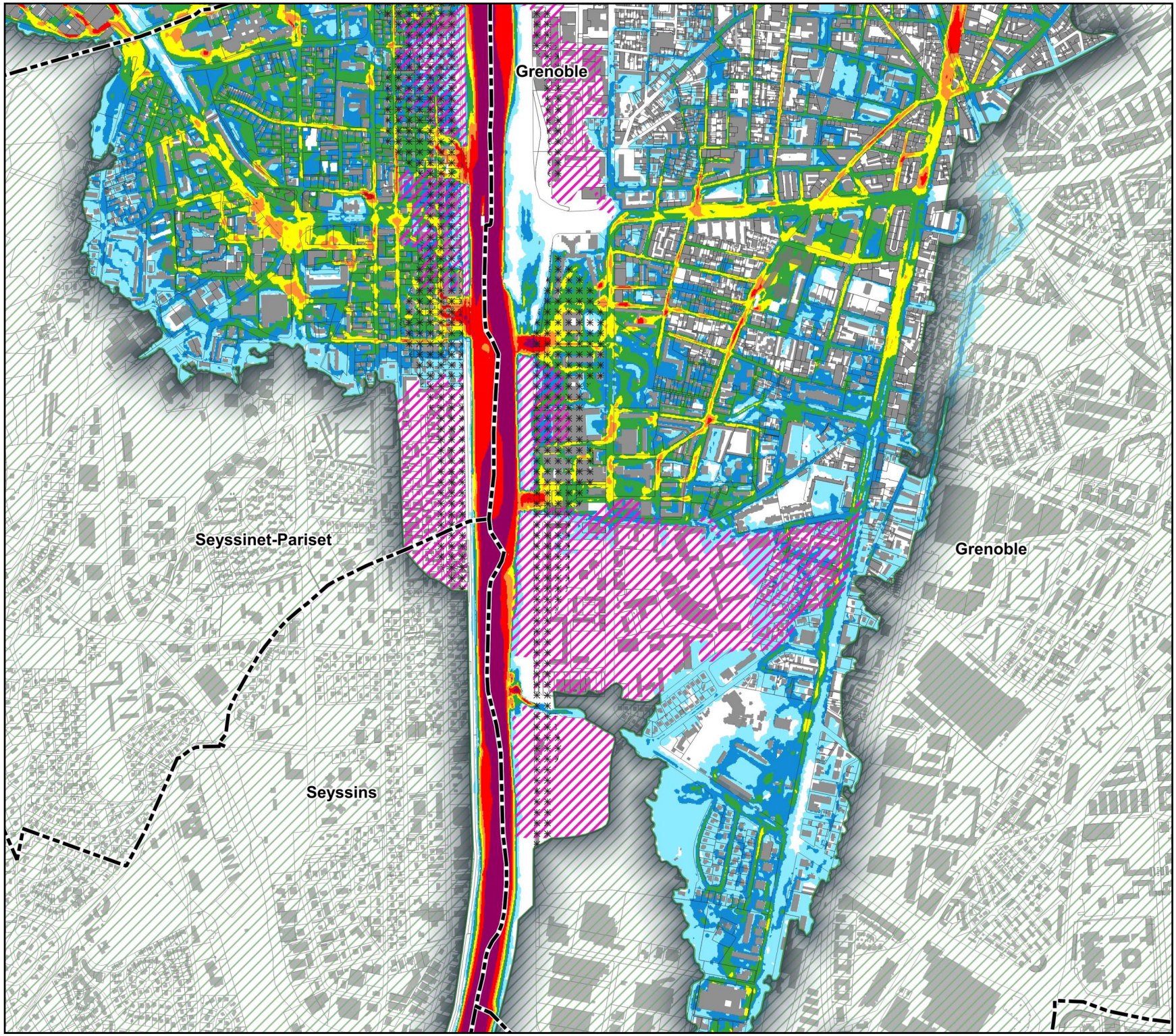

PRÉFET
DE L'ISÈRE
Liberté
Égalité
Fraternité

PPRi du Drac aval

Vitesses maximales pour la crue de référence

Dossier de consultation n°2 des POA

Atlas cartographique au 1 / 10 000 sur cadastre DGI

décembre 2021

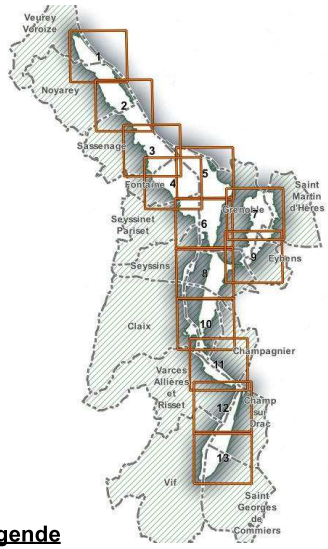

Légende

Vitesses maximales (en mètres par seconde)

- 0 < v < 0.2
- 0.2 < v < 0.5
- 0.5 < v < 1
- 1 < v < 1.5
- 1.5 < v < 2
- 2 < v < 3
- 3 < v

- A titre indicatif : Domaine de non validité (hors résultats de modélisation)
- A titre indicatif : Zones d'érosions potentiellement importantes en cas d'inondation (100 x H mètres)
- Emprise hors zone inondable
- Bâtis
- Parcelles
- Limites communales

0 100 200 m

1 : 10 000 au format A3

Source des données : HYDRETUDE / INGEROP
Direction Départementale des Territoires/SSR
©BD TOPO - ©CADASTRE DGI
Date : décembre 2021

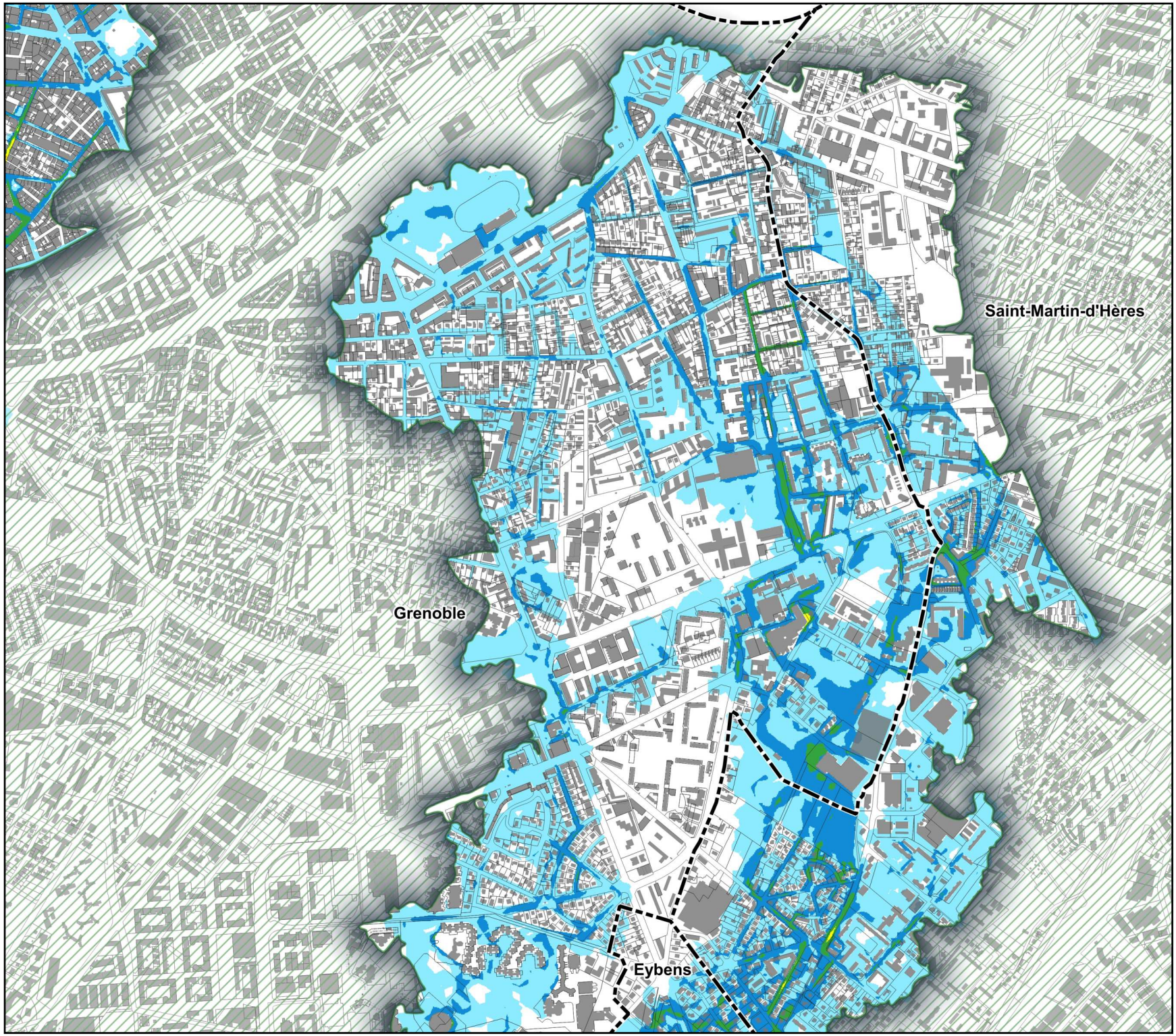

PRÉFET
DE L'ISÈRE
Liberté
Égalité
Fraternité

PPRi du Drac aval

Vitesses maximales pour la crue de référence

Dossier de consultation n°2 des POA

Atlas cartographique au 1 / 10 000 sur cadastre DGI

décembre 2021

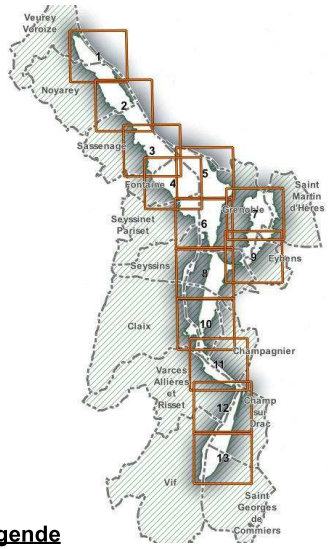

Légende

Vitesses maximales (en mètres par seconde)

- 0 < v < 0.2
- 0.2 < v < 0.5
- 0.5 < v < 1
- 1 < v < 1.5
- 1.5 < v < 2
- 2 < v < 3
- 3 < v

- A titre indicatif : Domaine de non validité (hors résultats de modélisation)
- A titre indicatif : Zones d'érosions potentiellement importantes en cas d'inondation (100 x H mètres)
- Emprise hors zone inondable
- Bâtis
- Parcelles
- Limites communales

0 100 200 m

1 : 10 000 au format A3

Source des données : HYDRETUDE / INGEROP
Direction Départementale des Territoires/SSR
©BD TOPO - ©CADASTRE DGI
Date : décembre 2021

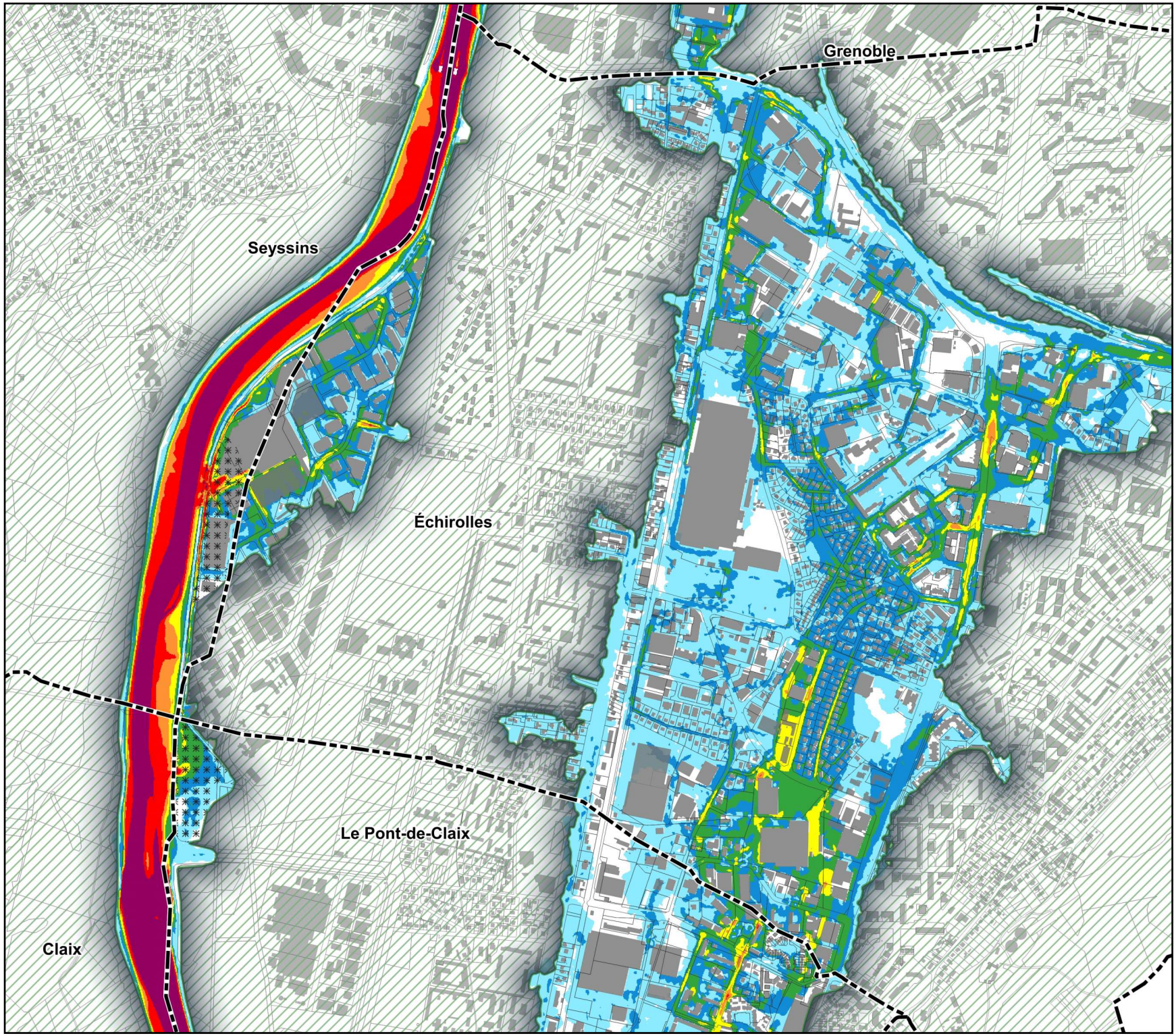

PRÉFET
DE L'ISÈRE
Liberté
Égalité
Fraternité

PPRi du Drac aval

Vitesses maximales pour la crue de référence

Dossier de consultation n°2 des POA

Atlas cartographique au 1 / 10 000 sur cadastre DGI

décembre 2021

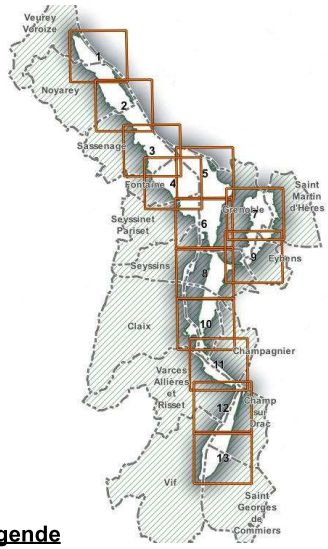

Légende

Vitesses maximales (en mètres par seconde)

- 0 < v < 0.2
- 0.2 < v < 0.5
- 0.5 < v < 1
- 1 < v < 1.5
- 1.5 < v < 2
- 2 < v < 3
- 3 < v

- A titre indicatif : Domaine de non validité (hors résultats de modélisation)
- A titre indicatif : Zones d'érosions potentiellement importantes en cas d'inondation (100 x H mètres)
- Emprise hors zone inondable
- Bâtis
- Parcelles
- Limites communales

0 100 200 m

1 : 10 000 au format A3

Source des données : HYDRETUDE / INGEROP
Direction Départementale des Territoires/SSR
©BD TOPO - ©CADASTRE DGI
Date : décembre 2021

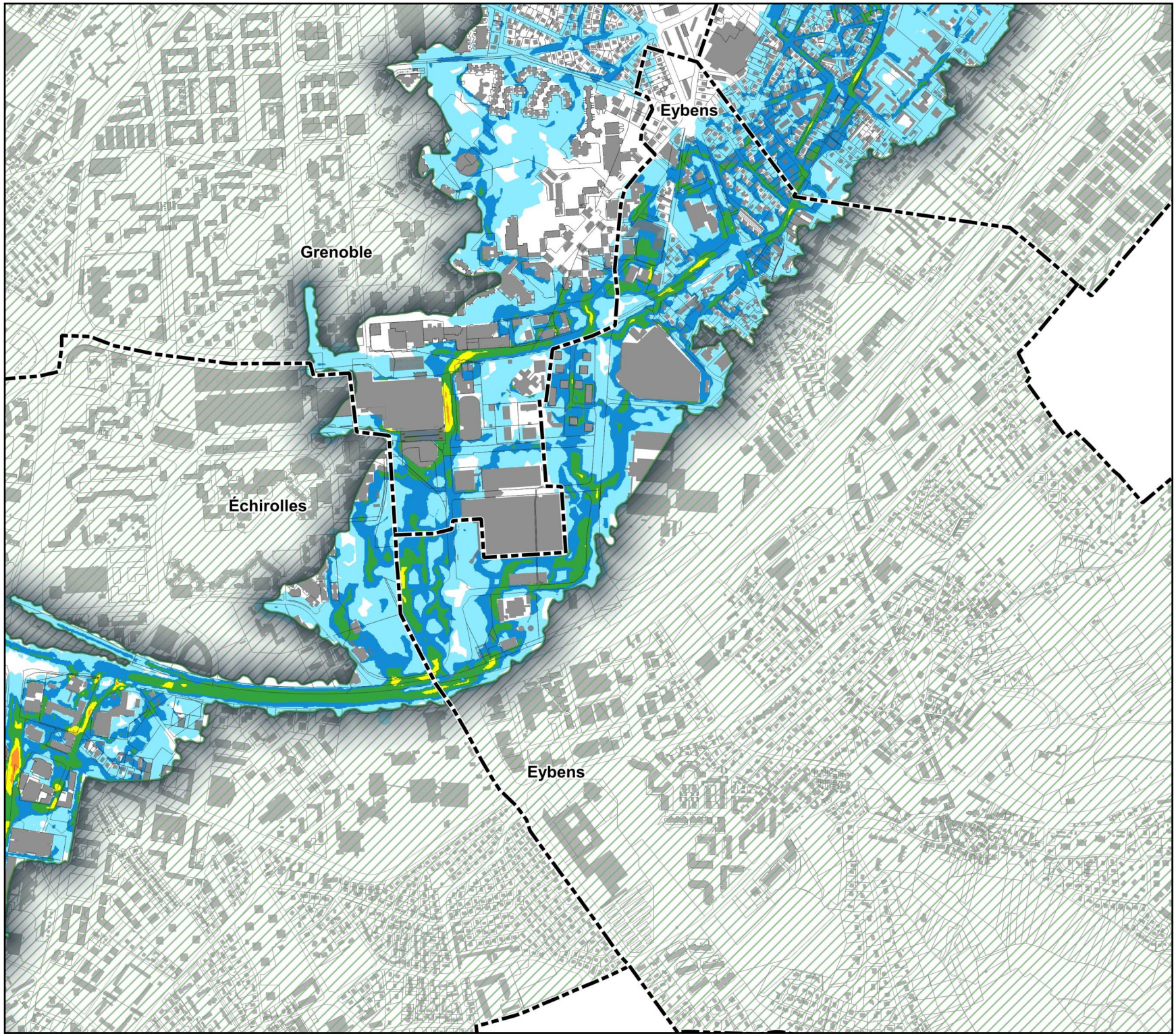

PRÉFET
DE L'ISÈRE
Liberté
Égalité
Fraternité

PPRi du Drac aval

Vitesses maximales pour la crue de référence

Dossier de consultation n°2 des POA

Atlas cartographique au 1 / 10 000 sur cadastre DGI

décembre 2021

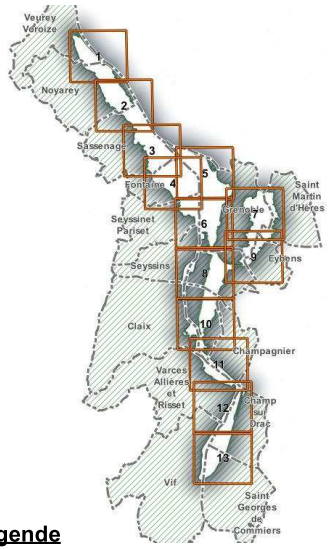

Légende

Vitesses maximales (en mètres par seconde)

- 0 < v < 0.2
- 0.2 < v < 0.5
- 0.5 < v < 1
- 1 < v < 1.5
- 1.5 < v < 2
- 2 < v < 3
- 3 < v

A titre indicatif : Domaine de non validité (hors résultats de modélisation)

A titre indicatif : Zones d'érosions potentiellement importantes en cas d'inondation (100 x H mètres)

Emprise hors zone inondable

Bâtis

Parcelles

Limites communales

0 100 200 m

1 : 10 000 au format A3

Source des données : HYDRETUDE / INGEROP
Direction Départementale des Territoires/SSR
©BD TOPO - ©CADASTRE DGI
Date : décembre 2021

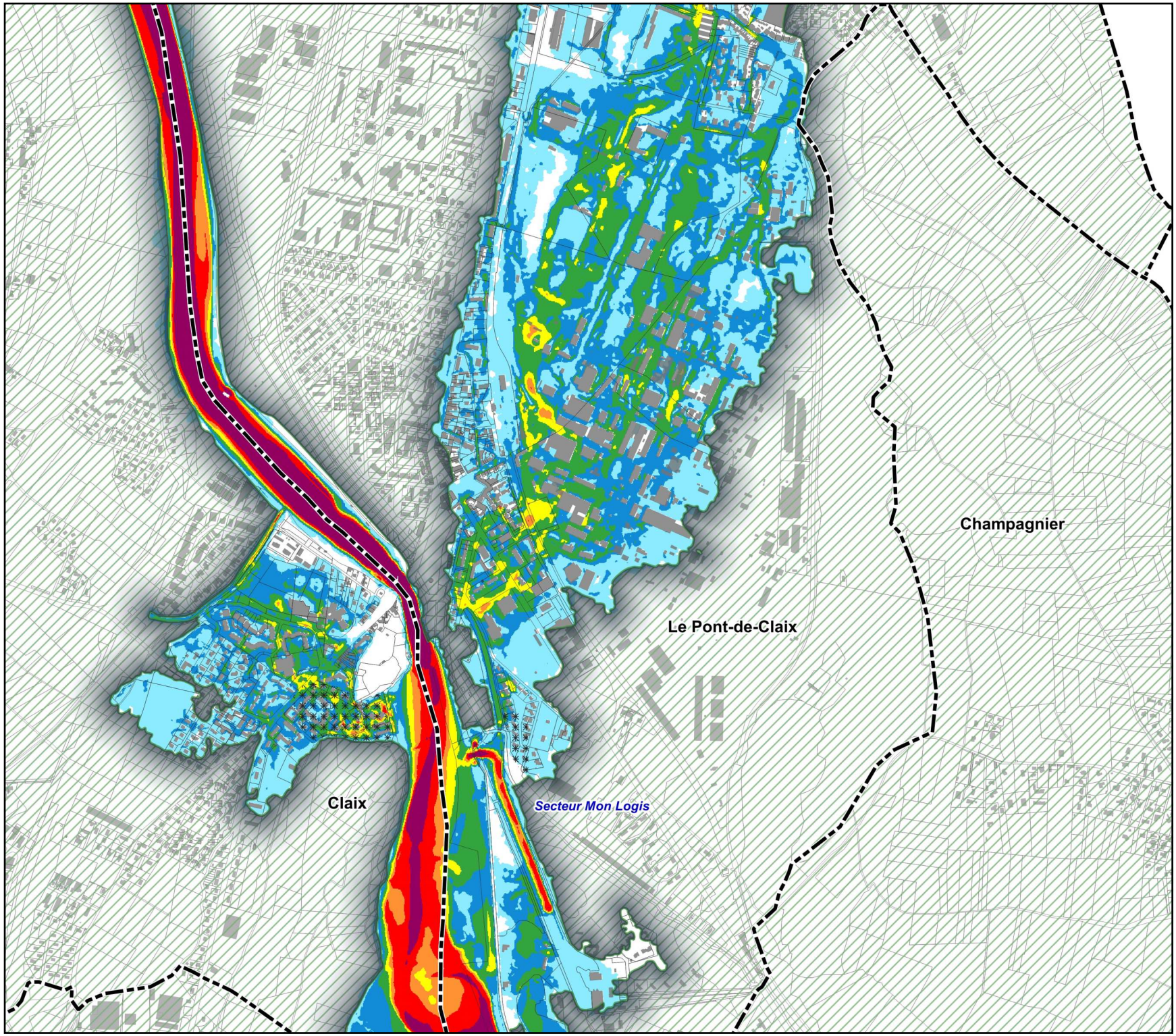

PRÉFET
DE L'ISÈRE
Liberté
Égalité
Fraternité

PPRi du Drac aval

Vitesses maximales pour la crue de référence

Dossier de consultation n°2 des POA

Atlas cartographique au 1 / 10 000 sur cadastre DGI

décembre 2021

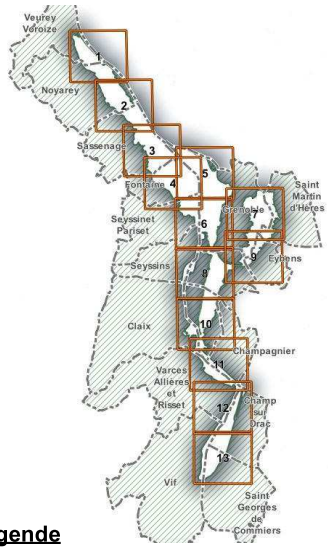

Légende

Vitesses maximales (en mètres par seconde)

- 0 < v < 0.2
- 0.2 < v < 0.5
- 0.5 < v < 1
- 1 < v < 1.5
- 1.5 < v < 2
- 2 < v < 3
- 3 < v

- A titre indicatif : Domaine de non validité (hors résultats de modélisation)
- A titre indicatif : Zones d'érosions potentiellement importantes en cas d'inondation (100 x H mètres)
- Emprise hors zone inondable
- Bâtis
- Parcelles
- Limites communales

0 100 200 m

1 : 10 000 au format A3

Source des données : HYDRETUDE / INGEROP
Direction Départementale des Territoires/SSR
©BD TOPO - ©CADASTRE DGI
Date : décembre 2021

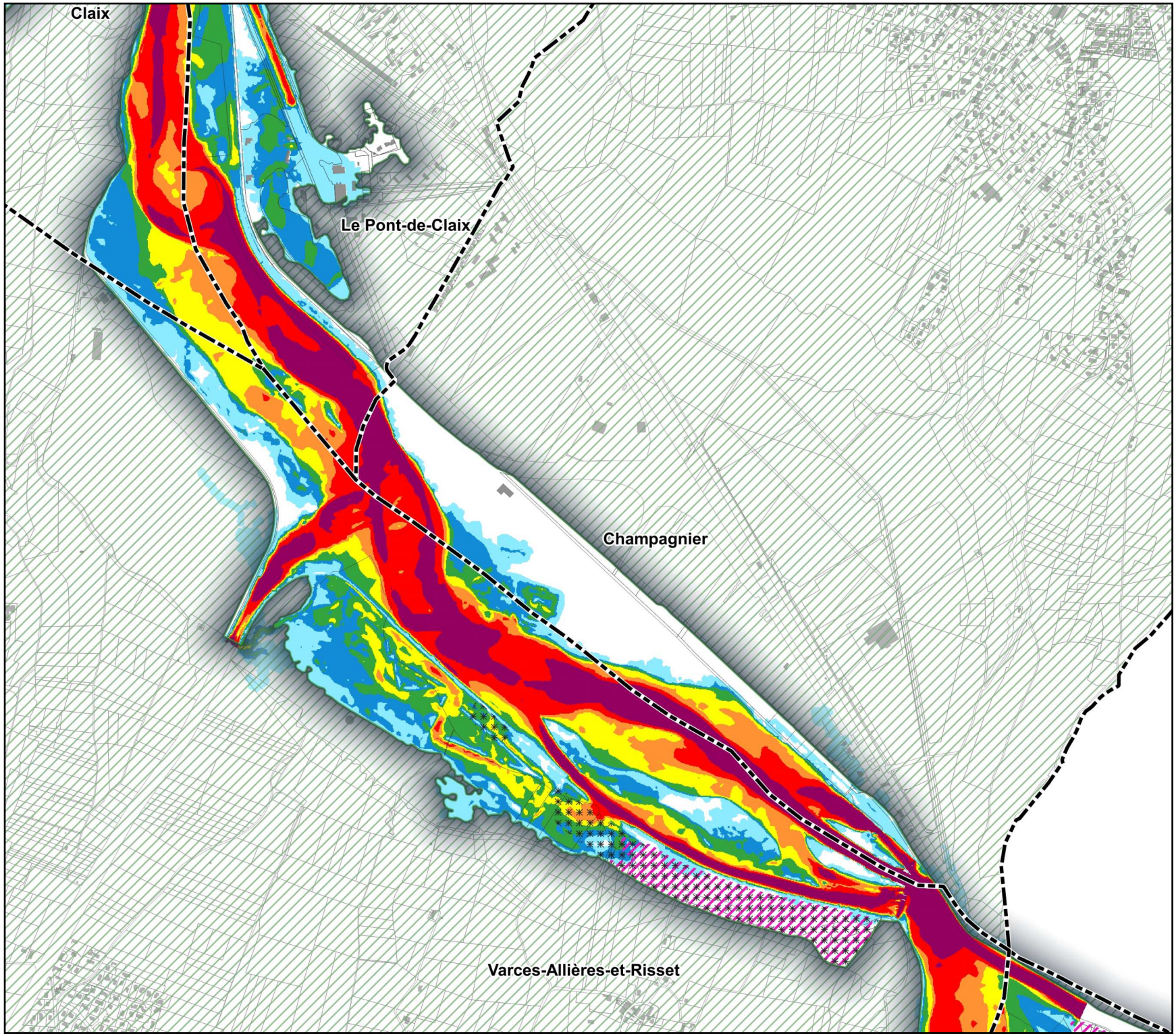

PRÉFET
DE L'ISÈRE
Liberté
Égalité
Fraternité

PPRi du Drac aval

Vitesses maximales pour la crue de référence

Dossier de consultation n°2 des POA

Atlas cartographique au 1 / 10 000 sur cadastre DGI

décembre 2021

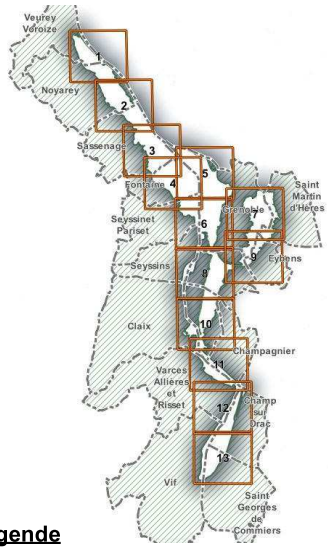

Légende

Vitesses maximales (en mètres par seconde)

- 0 < v < 0.2
- 0.2 < v < 0.5
- 0.5 < v < 1
- 1 < v < 1.5
- 1.5 < v < 2
- 2 < v < 3
- 3 < v

- A titre indicatif : Domaine de non validité (hors résultats de modélisation)
- A titre indicatif : Zones d'érosions potentiellement importantes en cas d'inondation (100 x H mètres)
- Emprise hors zone inondable
- Bâtis
- Parcelles
- Limites communales

0 100 200 m

1 : 10 000 au format A3

Source des données : HYDRETUDE / INGEROP
Direction Départementale des Territoires/SSR
©BD TOPO - ©CADASTRE DGI
Date : décembre 2021

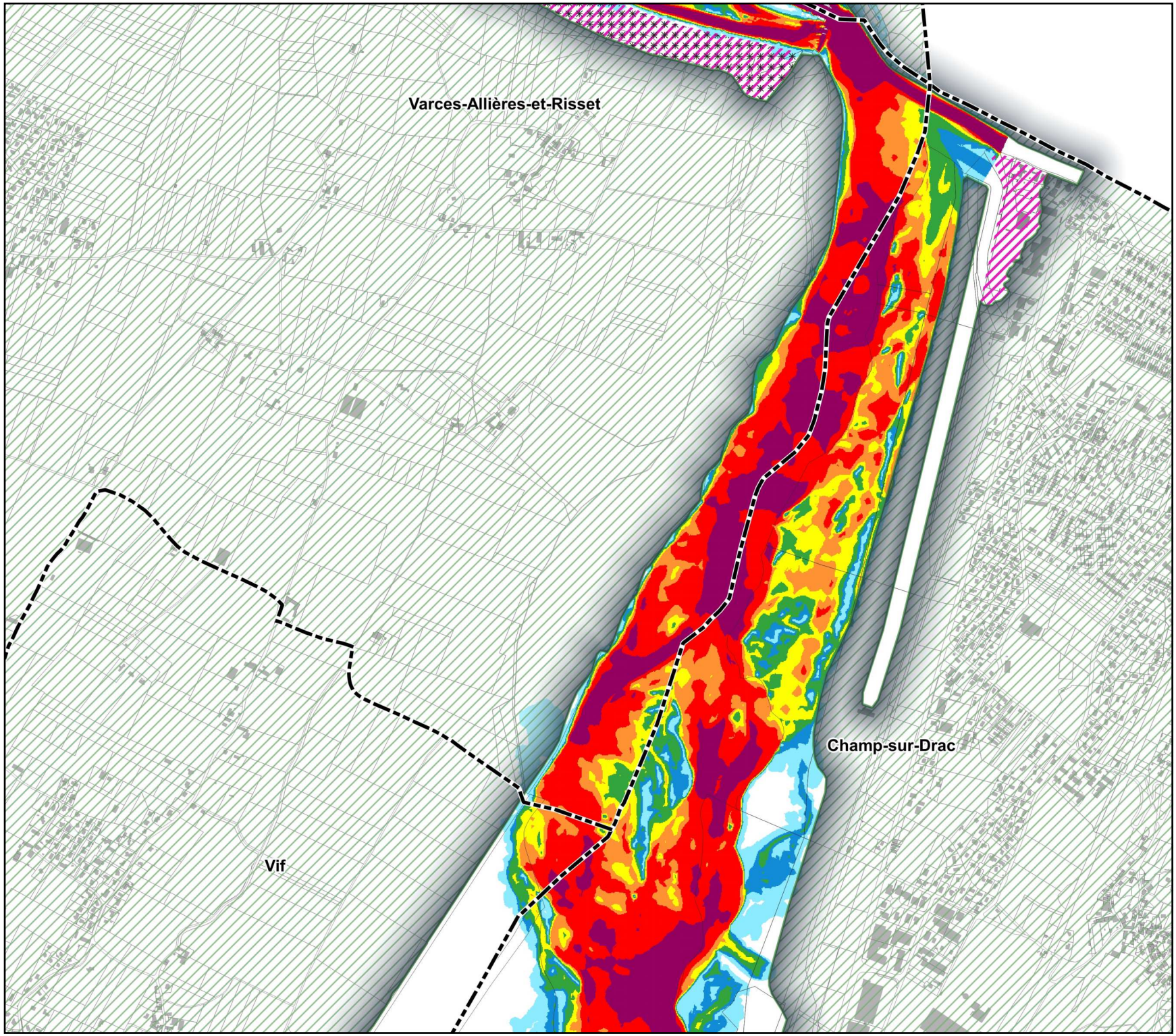

PRÉFET
DE L'ISÈRE
Liberté
Égalité
Fraternité

PPRi du Drac aval

Vitesses maximales pour la crue de référence

Dossier de consultation n°2 des POA

Atlas cartographique au 1 / 10 000 sur cadastre DGI

décembre 2021

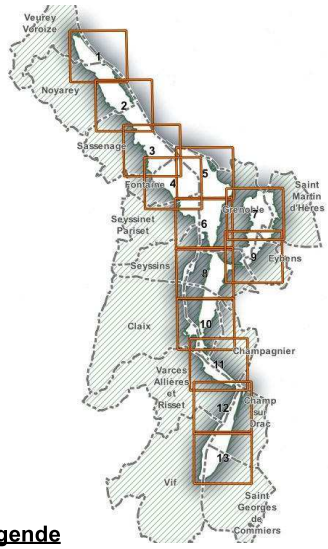

Légende

Vitesses maximales (en mètres par seconde)

- 0 < v < 0.2
- 0.2 < v < 0.5
- 0.5 < v < 1
- 1 < v < 1.5
- 1.5 < v < 2
- 2 < v < 3
- 3 < v

- A titre indicatif : Domaine de non validité (hors résultats de modélisation)
- A titre indicatif : Zones d'érosions potentiellement importantes en cas d'inondation (100 x H mètres)
- Emprise hors zone inondable
- Bâtis
- Parcelles
- Limites communales

0 100 200 m

1 : 10 000 au format A3

Source des données : HYDRETUDE / INGEROP
Direction Départementale des Territoires/SSR
©BD TOPO - ©CADASTRE DGI
Date : décembre 2021

Champ-sur-Drac

Vif

Saint-Georges-de-Commiers

Limite zone d'étude