








## **ANNEXE 4 : PLAN DE MASSE DES INSTALLATIONS**

DIRECTION GÉNÉRALE DES  
FINANCES PUBLIQUES

EXTRAIT DU PLAN CADASTRAL

**Légende :**

-  Périmètre d'autorisation projeté
-  Périmètre d'autorisation actuel
-  Périmètre d'extraction projeté
-  Périmètre d'extraction actuel
-  Terrains concernés par l'extension

Département :  
ISERE

Commune :  
SAINT-JEAN-DE-BOURNAY

Section : AK  
Feuille : 000 AK 01

Échelle d'origine : 1/2000  
Échelle d'édition : 1/2000

Date d'édition : 12/03/2021  
(fuseau horaire de Paris)

Coordonnées en projection : RGF93CC45

Le plan visualisé sur cet extrait est géré par le  
centre des impôts foncier suivant :  
Bourgoin-Jallieu  
Pôle Topographique Gestion Cadastre Nord  
Isere 22 Place Charlie Chaplin 38307  
38307 BOURGOIN CEDEX  
tél. 0474938445 -fax  
plgc.nord-isere@dgifp.finances.gouv.fr

Cet extrait de plan vous est délivré par :

cadastre.gouv.fr  
©2017 Ministère de l'Action et des Comptes  
publics

