

# Commune de SAINT-VINCENT-DE-MERCUZE

## PLAN DE PREVENTION DES RISQUES

### NATURELS PREVISIBLES

## ZONAGE REGLEMENTAIRE DU RISQUE

(sur fond cadastral)

**Légende :**

Niveau de contraintes *	
Zones d'interdictions	R
Zones de projet possible sous maîtrise collective	B
Zones de contraintes faibles	B
Zones sans contrainte spécifique	

Nature du risque **	
I, I1, I2 : crues des fleuves et des rivières	M, m
I', I'1 : inondation de plaine	
en pied de versant	T, t
crues des torrents	V, v
et des rivières torrentielles	G, g1, g2 : glissements de terrain
ruisellement sur versant	P, p1, p2 : chutes de pierres

Chaque zone est référencée par deux indices alphabétiques au moins :

\* le premier correspond au niveau de contraintes à appliquer.

\*\* le second à la nature du risque (caractère en minuscule pour les zones de faibles contraintes caractère en majuscule pour les autres cas), éventuellement complété par un indice numérique.


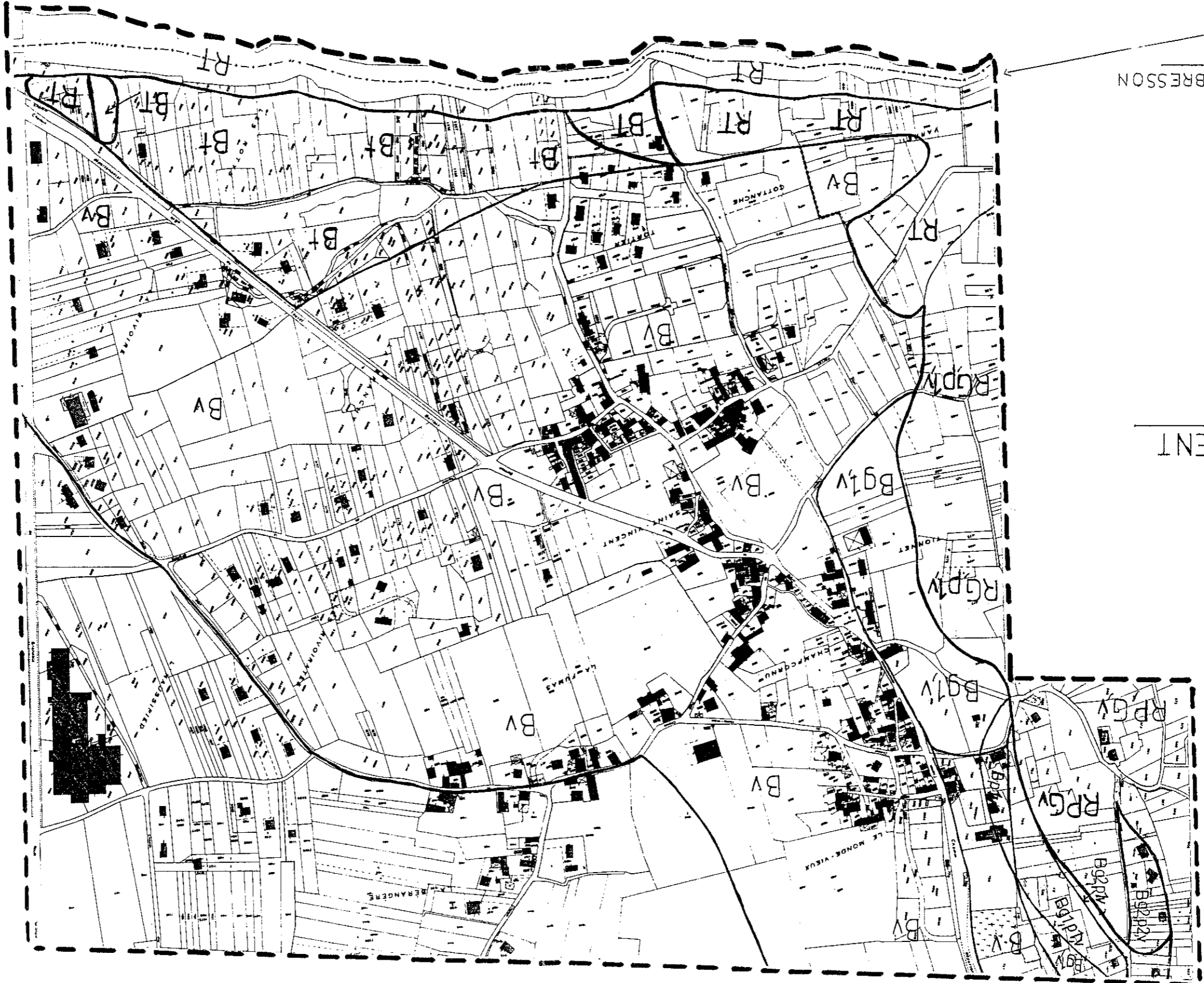
----- Limite de la zone d'étude

TORRENT DU BRESSON

SAINT-VINCENT

LE MONDE VIEUX

PROJET

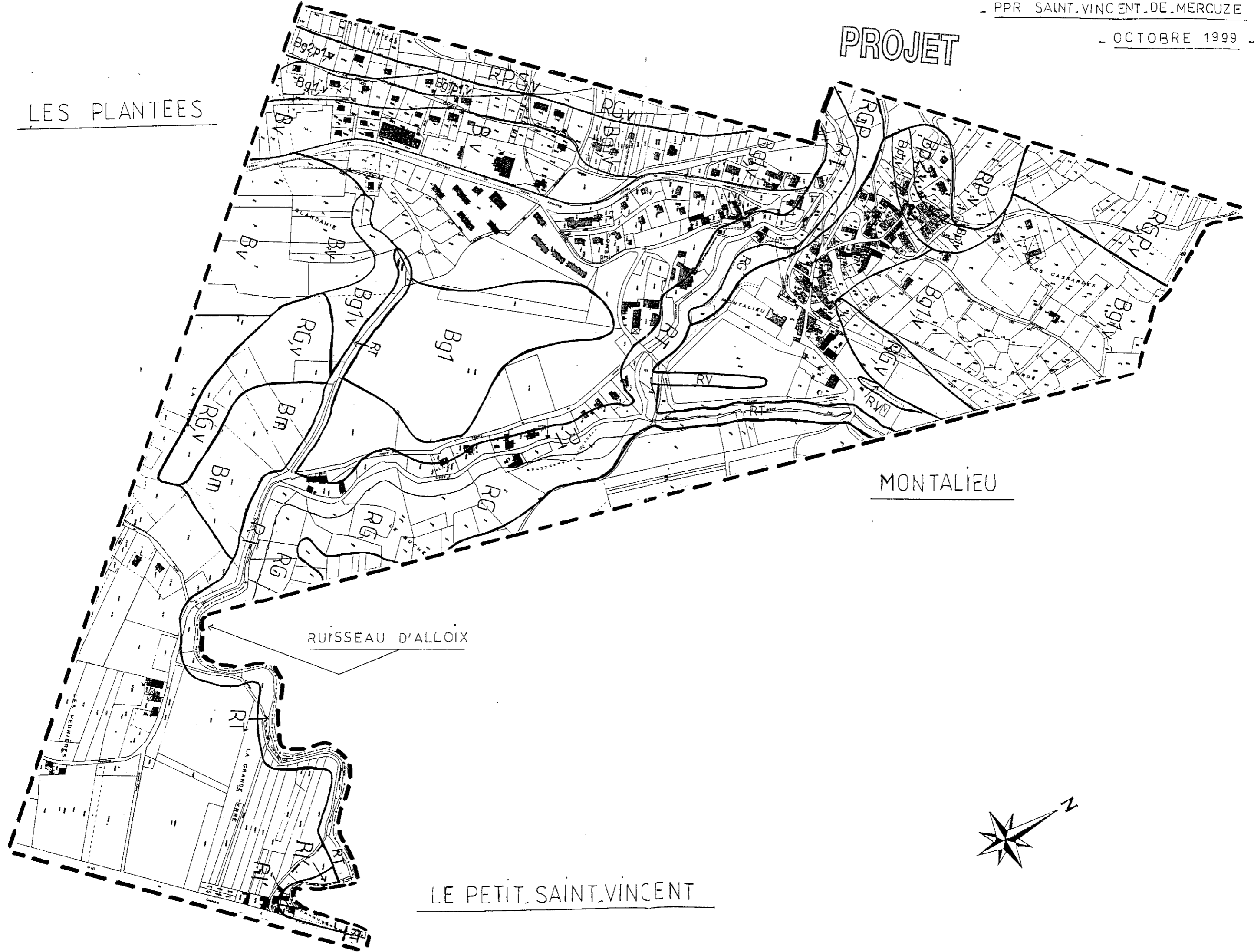


- OCTOBRE 1999 -

- PPR SAINT-VINCENT-DE-MERCUZE -

# PROJET

LES PLANTEES



MONTALIEU

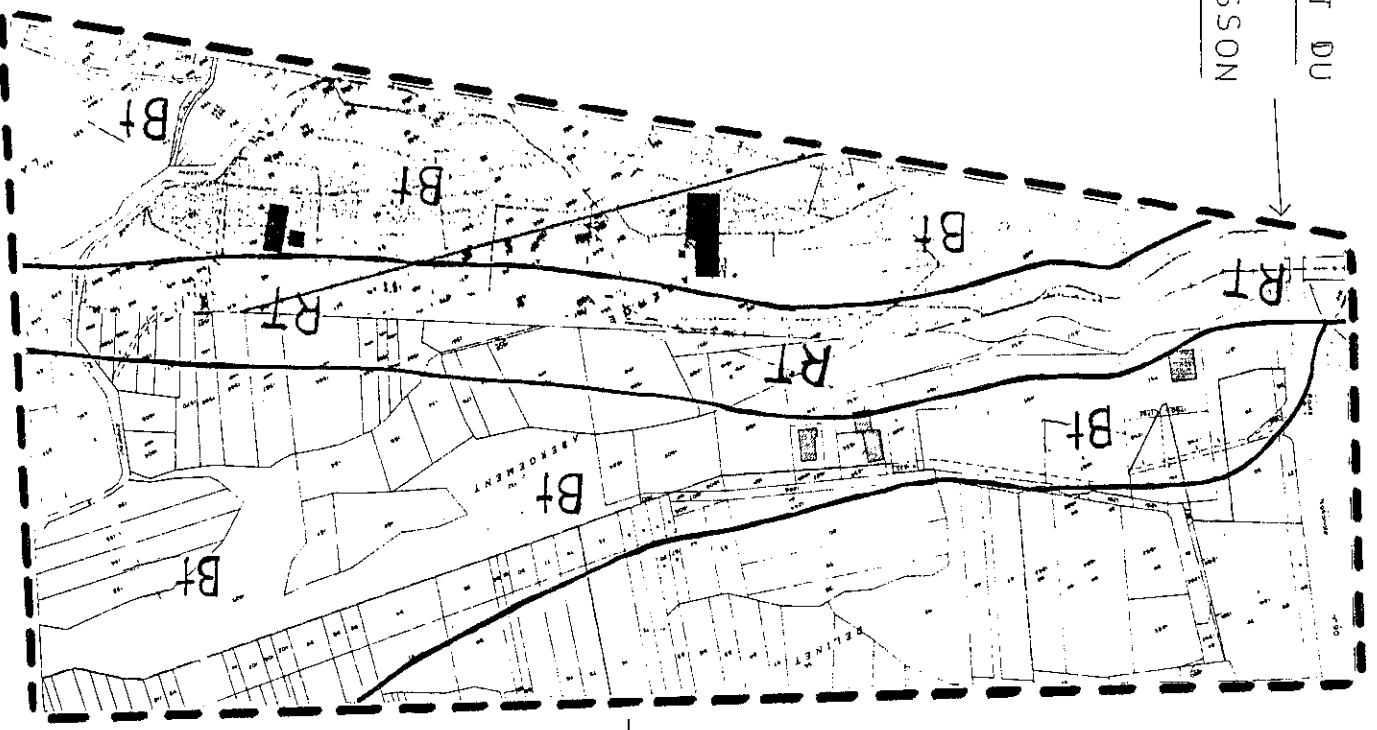
RUISSEAU D'ALLOIX

LE PETIT SAINT-VINCENT

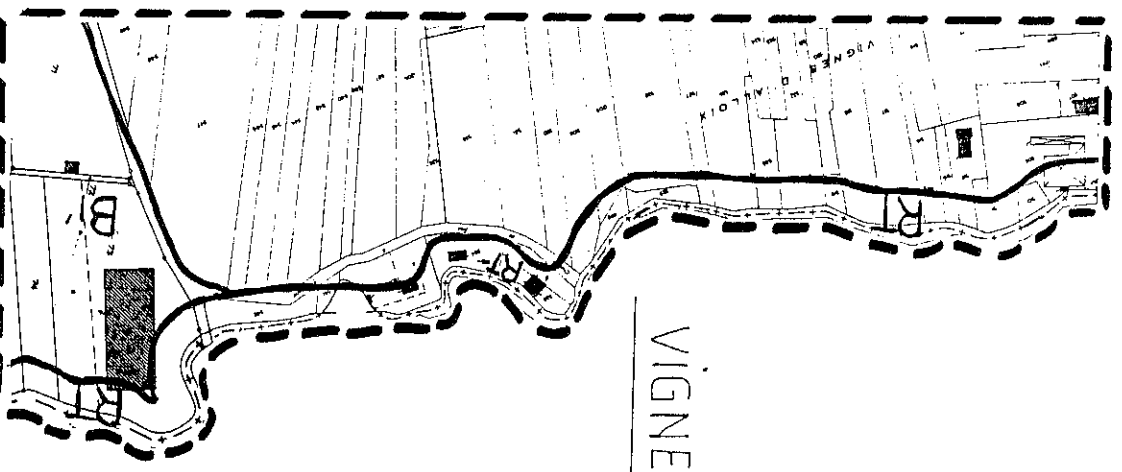
# PROJET

- OCTOBRE 1999 -

TORRENT DU  
BRESSON



ZONE  
INDUSTRIELLE



VIGNE D'ALLOIX

RUISSEAU D'ALLOIX