



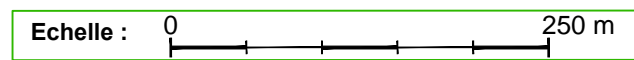


Légende :

-  **Périmètre de Protection Immédiate**
-  **Périmètre de Protection Rapprochée**
-  **Périmètre de Protection Eloignée**
-  **Limite de section**



Plan parcellaire avec report des périmètres de protection
du site de captage de la Plaine à Oytier-St-Oblas

ETAPES Environnement
B.P.4 - Rue des Bons Amis
01540 VONNAS

Dossier n°EE1117 - ALBC
Août 2015

Annexe 1
à l'Arrêté
Préfectoral