



# Fiche synthétique sur l'état des risques naturels, miniers et technologiques majeurs

(établie en application de l'article L.125-5 du Code de l'environnement et du décret 2005-134 du 15 février 2005 relatifs à l'information des acquéreurs et des locataires de biens immobiliers)

Commune : **LA CHAPELLE DE LA TOUR**

Annexe à l'arrêté préfectoral n°38-2017-09-21-019

du 21 septembre 2017

## 1. Risques naturels

### 1- a / Plan(s) de Prévention des Risques Naturels (PPRN) \*

► **Inondation** :  Aucun  Prescrit  Appliqué par anticipation  Approuvé le

Documents permettant la localisation des immeubles au regard des risques pris en compte :

-  
-

*En cas de PPR approuvé, liste des documents auxquels il est possible de se référer : note de présentation et règlement du PPR*

Prescription de travaux dans le PPR  oui  non

► **Multirisques** :  Aucun  Prescrit  Appliqué par anticipation  Approuvé le

Documents permettant la localisation des immeubles au regard des risques pris en compte :

-  
-

*En cas de PPR approuvé, liste des documents auxquels il est possible de se référer : note de présentation et règlement du PPR*

Prescription de travaux dans le PPR  oui  non

► **R111-3 (valant PPR)** :  Aucun  Approuvé le

Documents permettant la localisation des immeubles au regard des risques pris en compte :


-

Les risques naturels suivants sont recensés dans le(s) PPR :

		Nature du risque	Caractérisation du risque	Codification PPR
 Zone Inondable	<input type="checkbox"/>	Inondation de plaine Remontée de nappe	Hauteur pouvant être importante, vitesse généralement lente Affleurement sur sol saturé d'eau	I ou i
	<input type="checkbox"/>	Crue des fleuves et rivières Crue rapide des rivières	Vitesse généralement plus élevée qu'en inondation de plaine	C ou c
	<input type="checkbox"/>	Zone marécageuse	Zone humide présentant une végétation caractéristique	M ou m
	<input type="checkbox"/>	Inondation en pied de versant	Accumulation et stagnation dans une zone fermée par un obstacle (route, voie ferrée)	I' ou i'
	<input type="checkbox"/>	Crue des torrents et ruisseaux torrentiels	Augmentation brutale du débit d'un cours d'eau avec transport de matériaux solides	T ou t
	<input type="checkbox"/>	Ruissellement sur versant	Divagation des eaux météoriques en dehors du réseau hydrographique	V ou v
 Mouvement de terrains	<input type="checkbox"/>	Glissement de terrain Solifluxion Coulée boueuse	Mouvement d'une masse de terrain le long d'une surface de rupture Mouvement de matériaux sur pente faible Transport de matériaux plus ou moins fluides	G ou g
	<input type="checkbox"/>	Chute de pierres et blocs	Chute d'éléments rocheux	P ou p
	<input type="checkbox"/>	Effondrement - Suffosion	Évolution de cavités souterraines avec des manifestations en surface - Tassement superficiel des terrains meubles provoqué par des circulations d'eaux souterraines	F ou f
 Avalanche	<input type="checkbox"/>	Avalanche	Écoulement de neige lourde ou poudreuse après rupture du manteau neigeux	A ou a

\* toutes les pièces composant le(s) dossier(s) de PPR sont consultables en Mairie ou en Préfecture


## 1- b / Zonage réglementaire sur la prise en compte de la sismicité

 Séisme		<b>Nature du risque</b>	<b>Caractérisation du risque</b>
	<input checked="" type="checkbox"/>	Séisme	Vibrations du sol cartographiées en 5 niveaux d'intensité (nouvelle réglementation en vertu des décrets 2010-1254 et 2010-1255 du 22 oct 2010) <input type="checkbox"/> 1 <input type="checkbox"/> 2 <input checked="" type="checkbox"/> 3 <input type="checkbox"/> 4 <input type="checkbox"/> 5

## 2. Risques miniers

### Plan de Prévention des Risques Miniers (PPRM)\*

Aucun    Prescrit    Appliqué par anticipation    Approuvé   le 02/08/2012

 Présence de cavités souterraines marnières		<b>Nature du risque</b>	<b>Caractérisation du risque</b>	<b>Codification PPR</b>
	<input checked="" type="checkbox"/>	Mouvement de terrain	Effondrements généralisés ou localisés - Affaissements progressifs - Tassements	
<input checked="" type="checkbox"/>	Autres	<input type="checkbox"/> Inondations <input checked="" type="checkbox"/> Émanations de gaz <input type="checkbox"/> Pollutions des sols ou des eaux <input type="checkbox"/> Émissions de rayonnements ionisants		

Documents permettant la localisation des immeubles au regard des risques pris en compte :

- Cartographies des aléas : tassement, émission de gaz de mine et de l'effondrement localisé

-


*En cas de PPR approuvé, liste des documents auxquels il est possible de se référer : note de présentation et règlement du PPR*

Prescription de travaux dans le PPRM  oui    non

## 3. Risques technologiques

### Plan de Prévention des Risques Technologiques (PPRT) \*

Aucun

	Nom du PPRT	Situation		Date	Effet thermique	Effet surpression	Effet toxique	Prescription de travaux
		prescrit	approuvé					
 Risques technologiques		<input type="checkbox"/>	<input type="checkbox"/>		<input type="checkbox"/>	<input type="checkbox"/>	<input type="checkbox"/>	<input type="checkbox"/>
		<input type="checkbox"/>	<input type="checkbox"/>		<input type="checkbox"/>	<input type="checkbox"/>	<input type="checkbox"/>	<input type="checkbox"/>
		<input type="checkbox"/>	<input type="checkbox"/>		<input type="checkbox"/>	<input type="checkbox"/>	<input type="checkbox"/>	<input type="checkbox"/>
		<input type="checkbox"/>	<input type="checkbox"/>		<input type="checkbox"/>	<input type="checkbox"/>	<input type="checkbox"/>	<input type="checkbox"/>

Les risques technologiques pris en compte sont liés à :  effet thermique    effet surpression    effet toxique

Documents permettant la localisation des immeubles au regard des risques pris en compte consultables sur :

<http://www.clic-rhonealpes.com/clic/departement/38/isere.html>

*En cas de PPR approuvé, liste des documents auxquels il est possible de se référer : note de présentation et règlement du PPR*

## 4. Arrêtés portant ou ayant porté reconnaissance de l'état de catastrophe naturelle ou technologique

La liste détaillée des arrêtés est consultable sur le site portail <http://www.prim.net/> dans la rubrique « Ma commune face aux risques »

\* toutes les pièces composant le(s) dossier(s) de PPR sont consultables en Mairie ou en Préfecture