



Direction Départementale des Territoires de l'Isère (DDT38)  
17 Boulevard Joseph Vallier – BP 45,  
38040 Grenoble Cedex 9

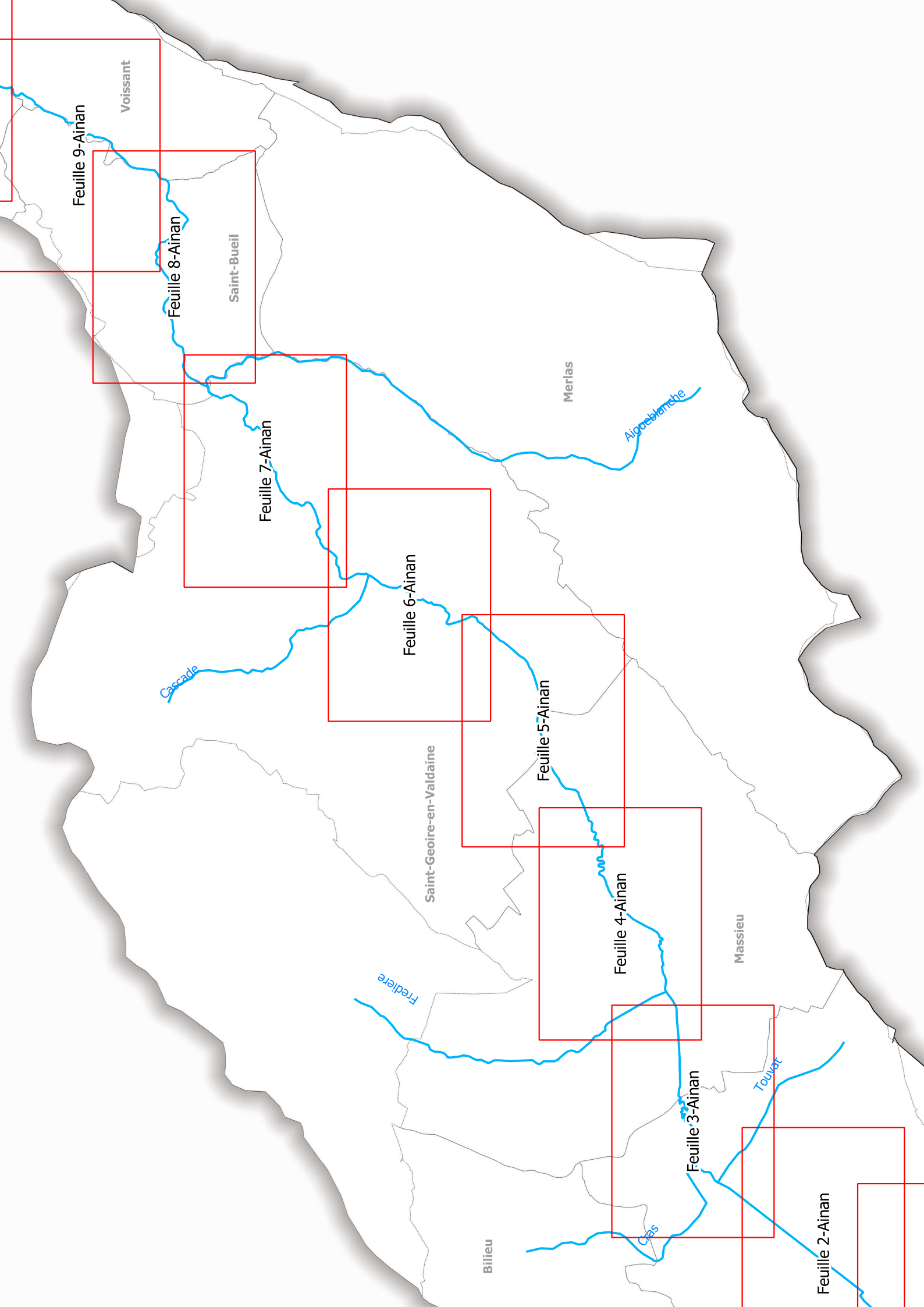
# ÉTUDE DES ALEAS RELATIFS AUX CRUES DU GUIERS ET DE SES AFFLUENTS DEPARTEMENTS DE LA SAVOIE ET DE L'ISERE

---

Bassin versant de l'Ainan

*Territoire n°2*

Cartographies des hauteurs



Feuille 9-Ainan

Voissant

Feuille 8-Ainan

Saint-Bueil

Feuille 7-Ainan

Merlas

Algeblanche

Feuille 6-Ainan

Cascade

Feuille 5-Ainan

Saint-Geoire-en-Valdaine

Feuille 4-Ainan

Massieu

Fredere

Feuille 3-Ainan

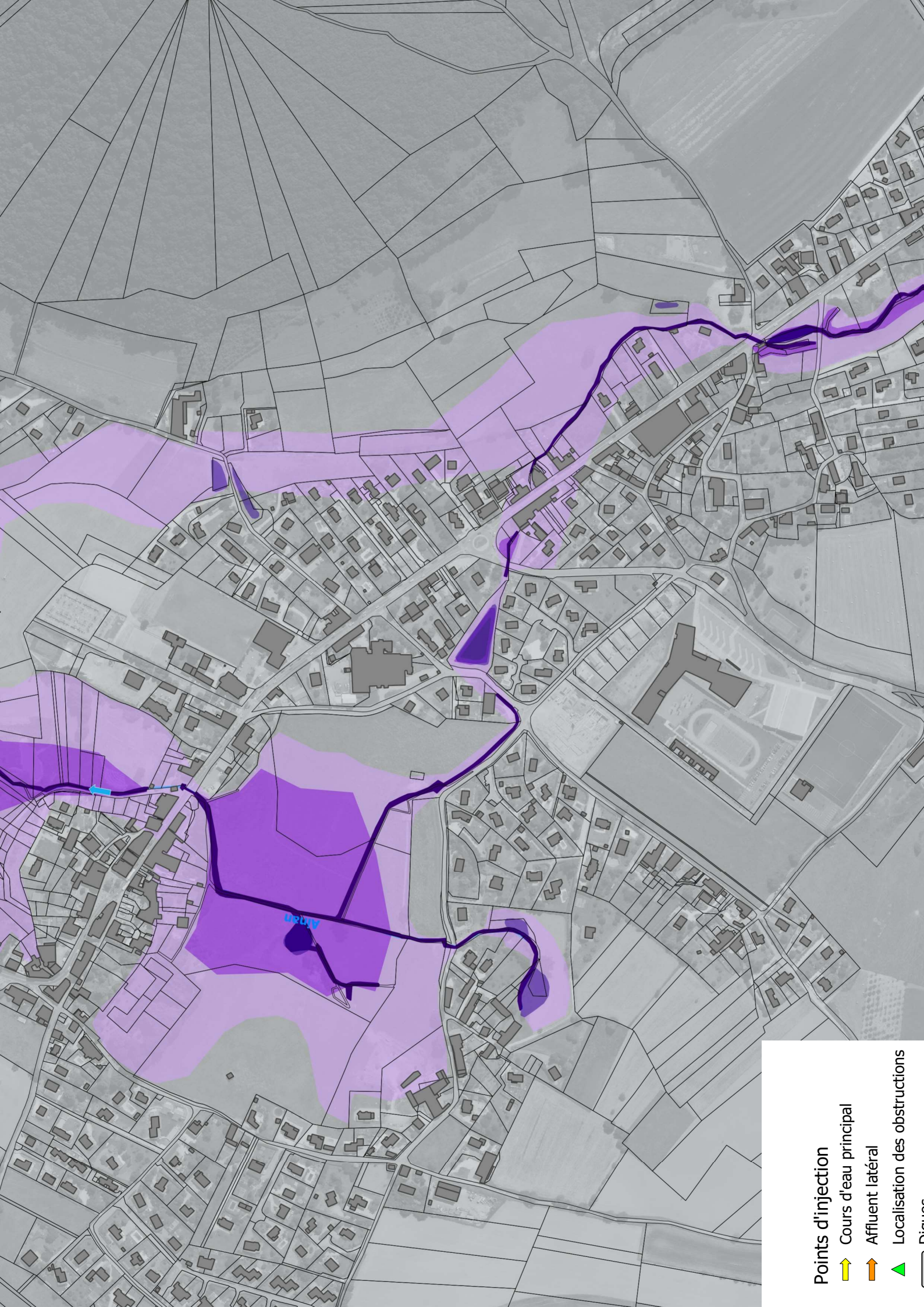
Touyat

Bilieu

Clas

Feuille 2-Ainan





Points d'injection

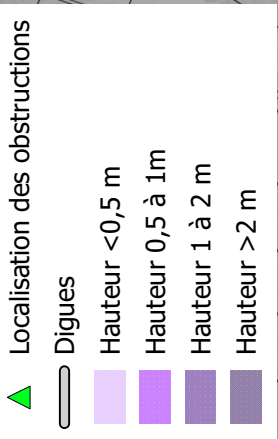
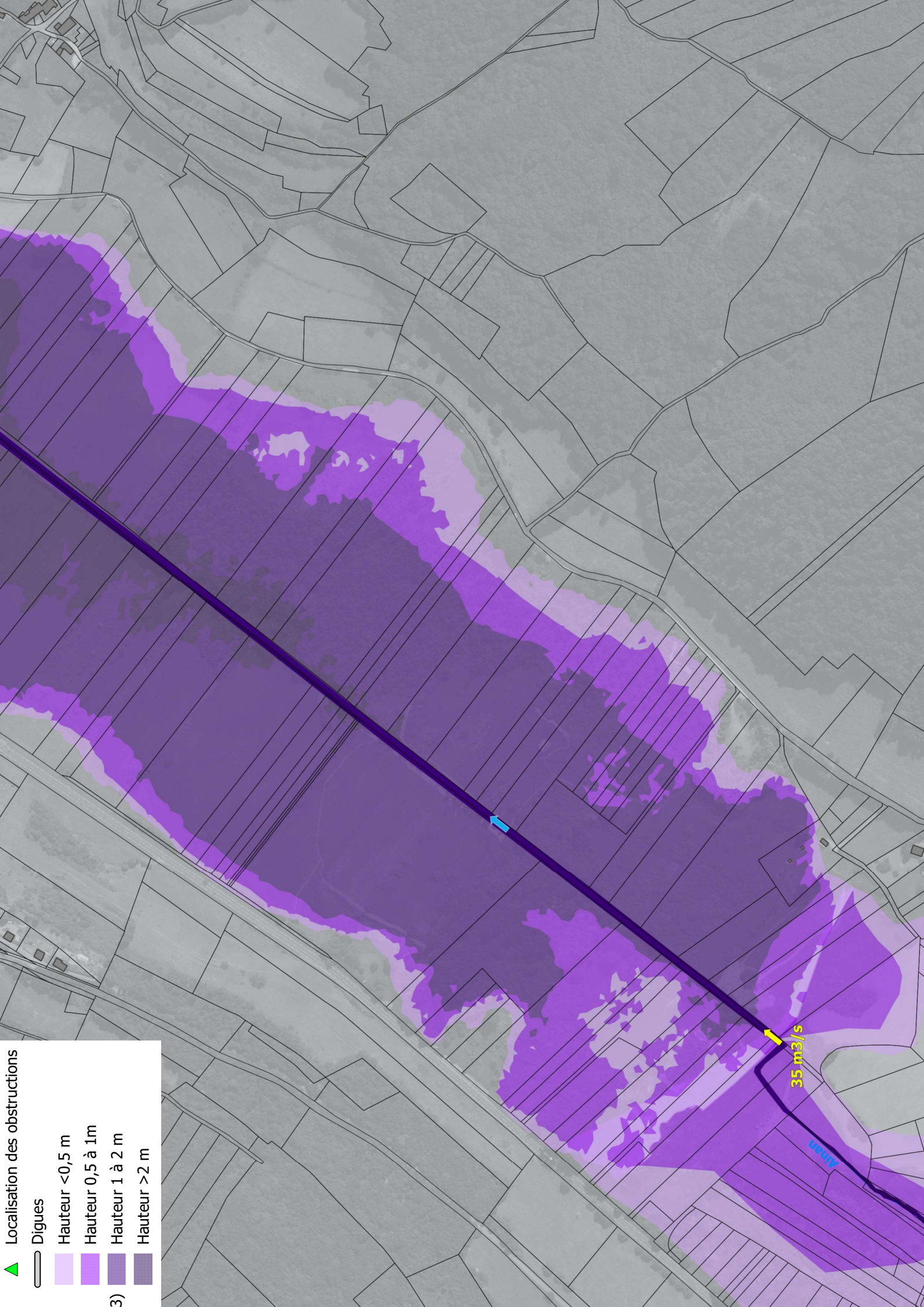
↗ Cours d'eau principal

↘ Affluent latéral

▲ Localisation des obstructions

⬜





35 m<sup>3</sup>/s

Aisne



CHIRENS

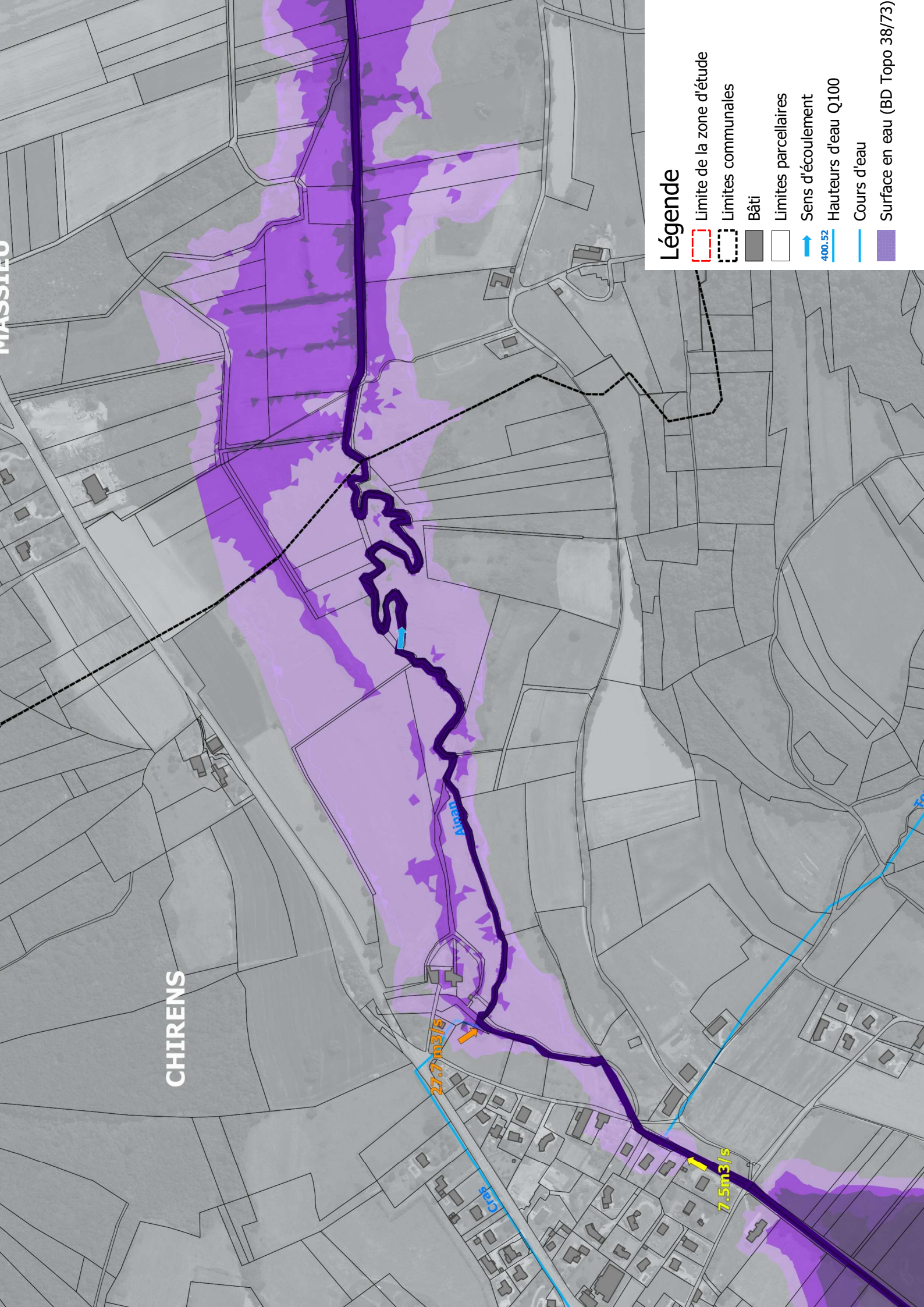
Aignan

27.7 m<sup>3</sup>/s

7.5 m<sup>3</sup>/s

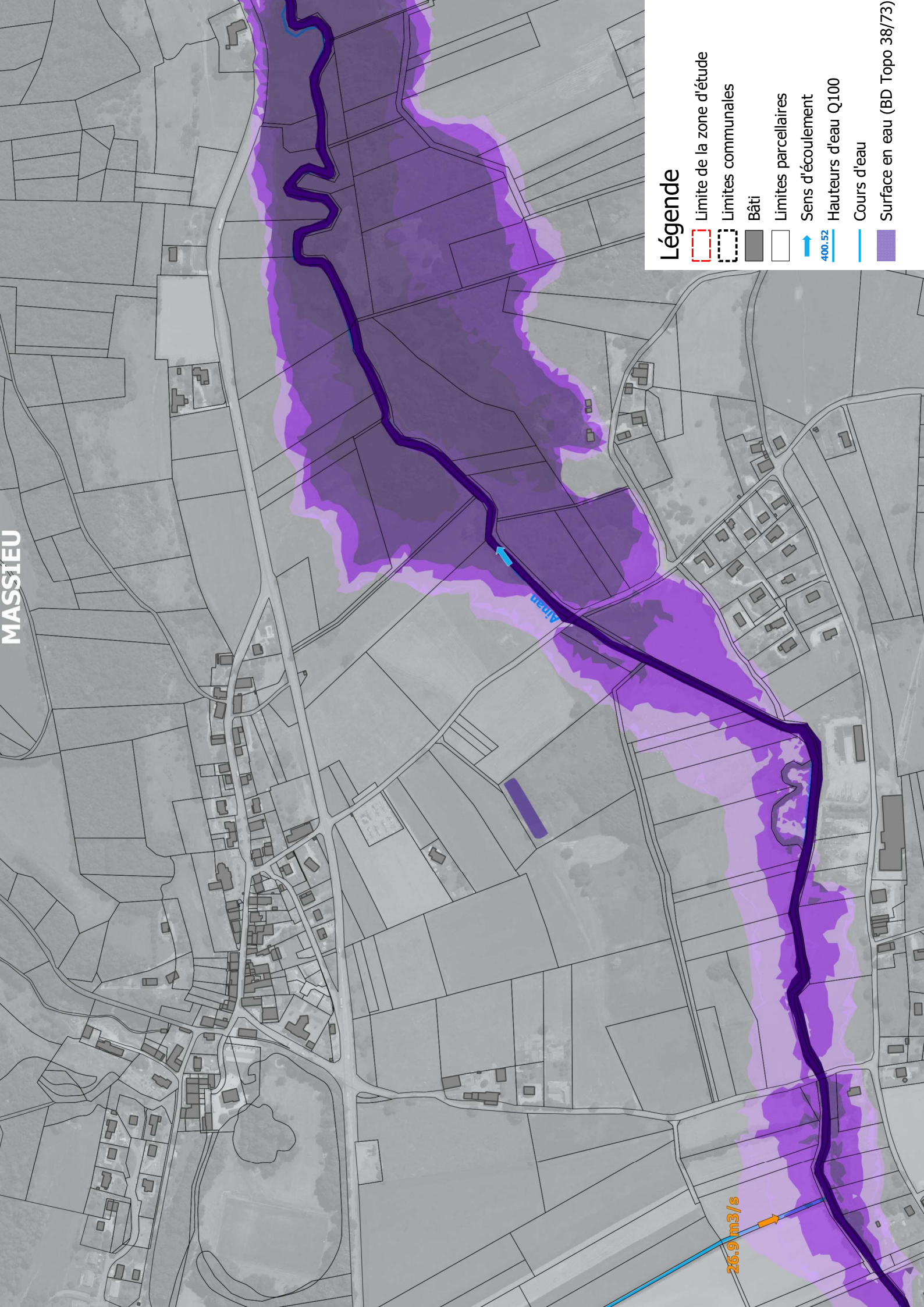
### Légende

- Limite de la zone d'étude
- Limites communales
- Bâti
- Limites parcelaires
- Sens d'écoulement
- Hauteurs d'eau Q100
- Cours d'eau
- Surface en eau (BD Topo 38/73)





MASSIEU



## Légende








- Limite de la zone d'étude
- Limites communales
- Bâti
- Limites parcelaires
- Sens d'écoulement
- Hauteurs d'eau Q100
- Cours d'eau
- Surface en eau (BD Topo 38/73)

26.9 m<sup>3</sup>/s





### Légende

-  Limite de la zone d'étude
-  Limites communales
-  Bâti
-  Limites parcelaires
-  Sens d'écoulement
-  Hauteurs d'eau Q100
-  Cours d'eau
-  Surface en eau (BD Topo 38/73)

Ainan

A 108

414.257

413.555

417.359

418.867

417.611

424.532

423.602

426.25

420.724

423.063

423.801

429.139

420.327

420.718

618.741

432.329

432.953

433.536

434.607

435.022

435.156

435.28

435.219

435.335

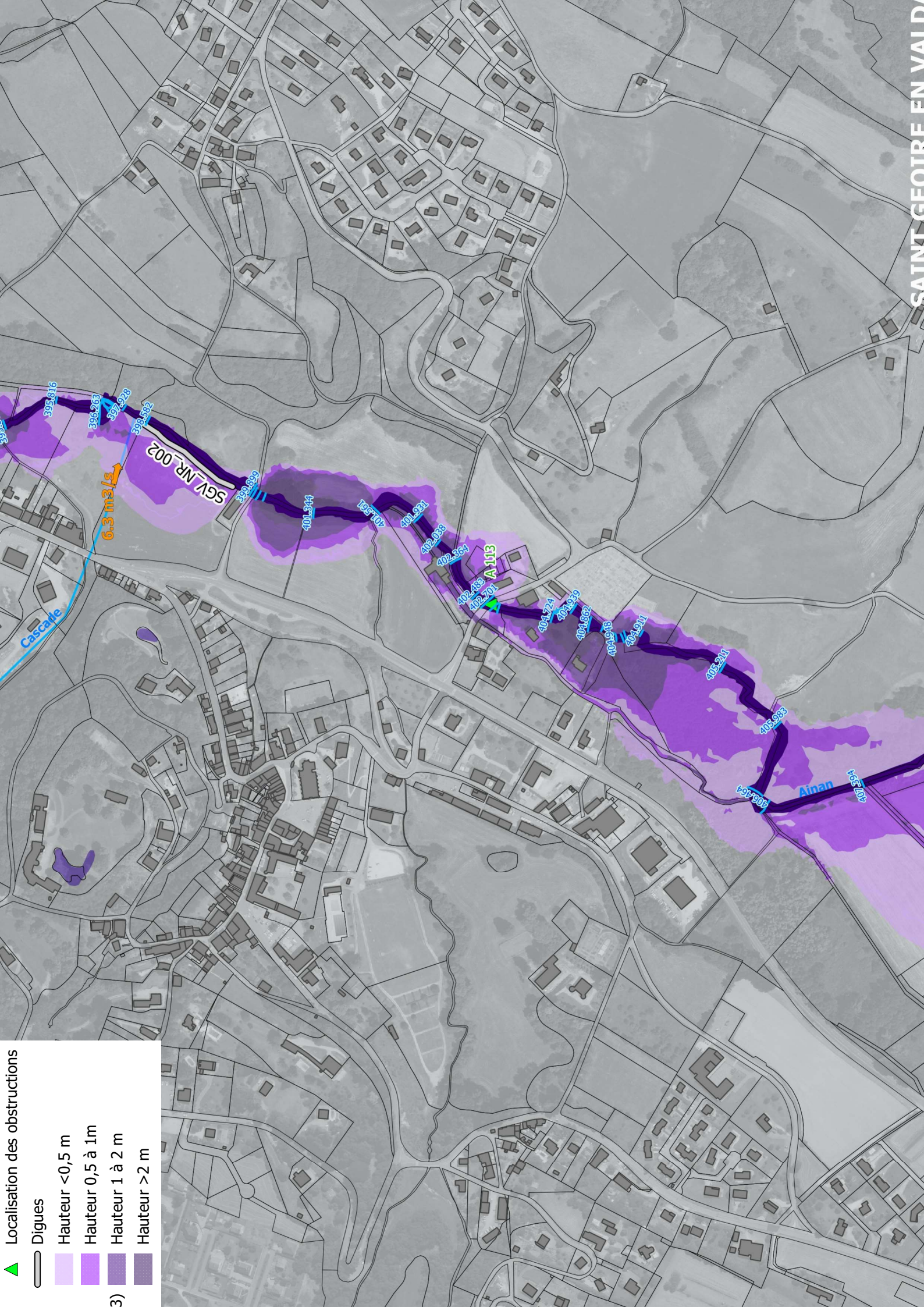
435.662

435.781

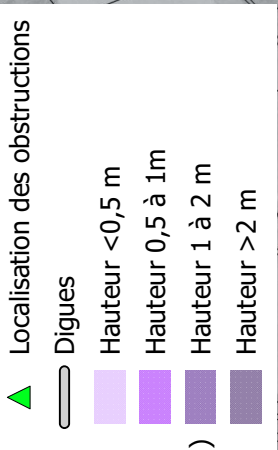
436.852

437.512





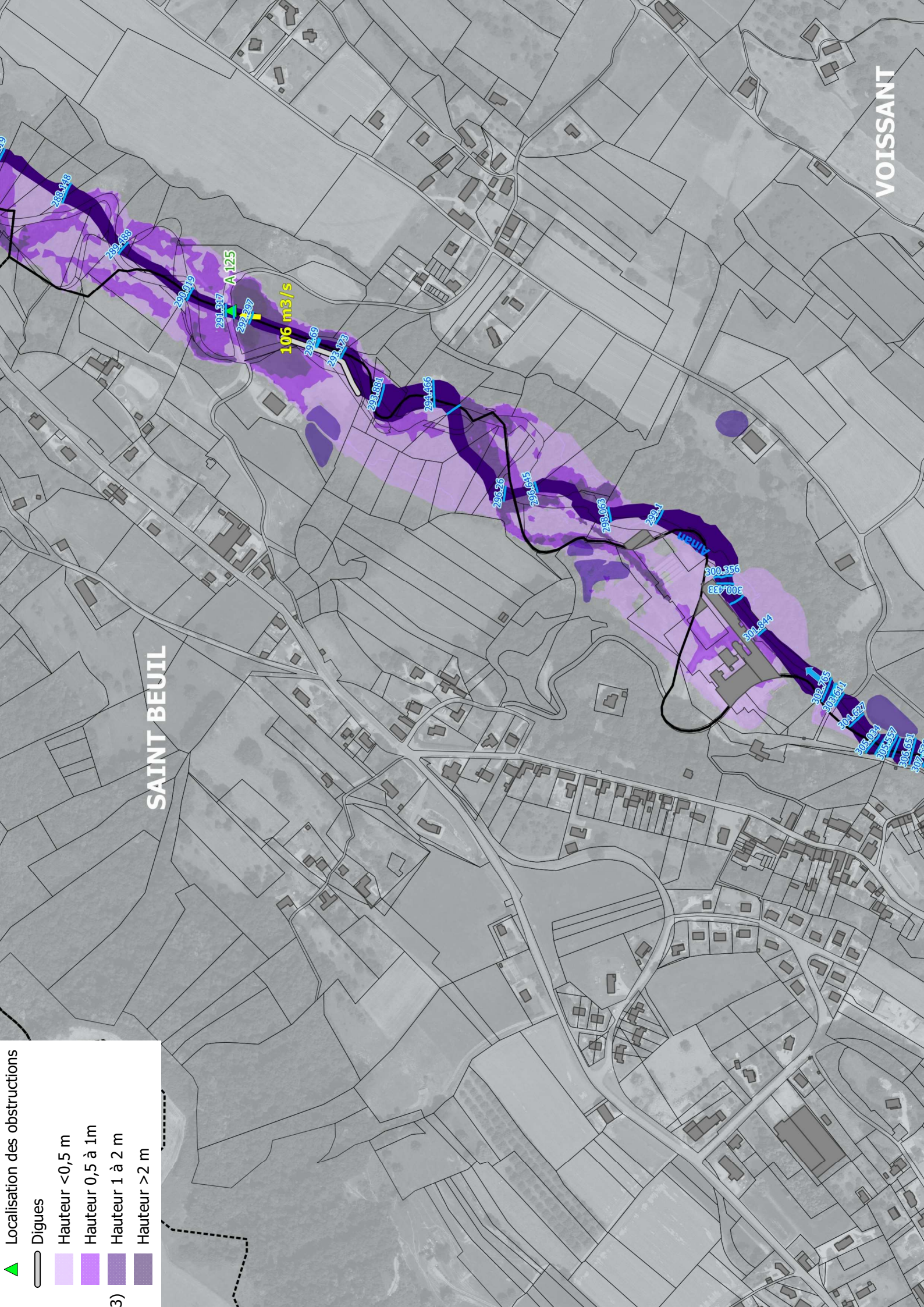












VOISSANT

SAINT BEUIL

- ▲ Localisation des obstructions
- Dignes
- Hauteur < 0,5 m
- Hauteur 0,5 à 1 m
- Hauteur 1 à 2 m
- Hauteur > 2 m

3)

106 m<sup>3</sup>/s

A 125

291.517

292.297

292.019

289.188

288.148

293.081

294.166

292.69

293.173

298.26

298.615

299.1

298.063

300.556

300.438

301.844

302.266

303.611

304.637

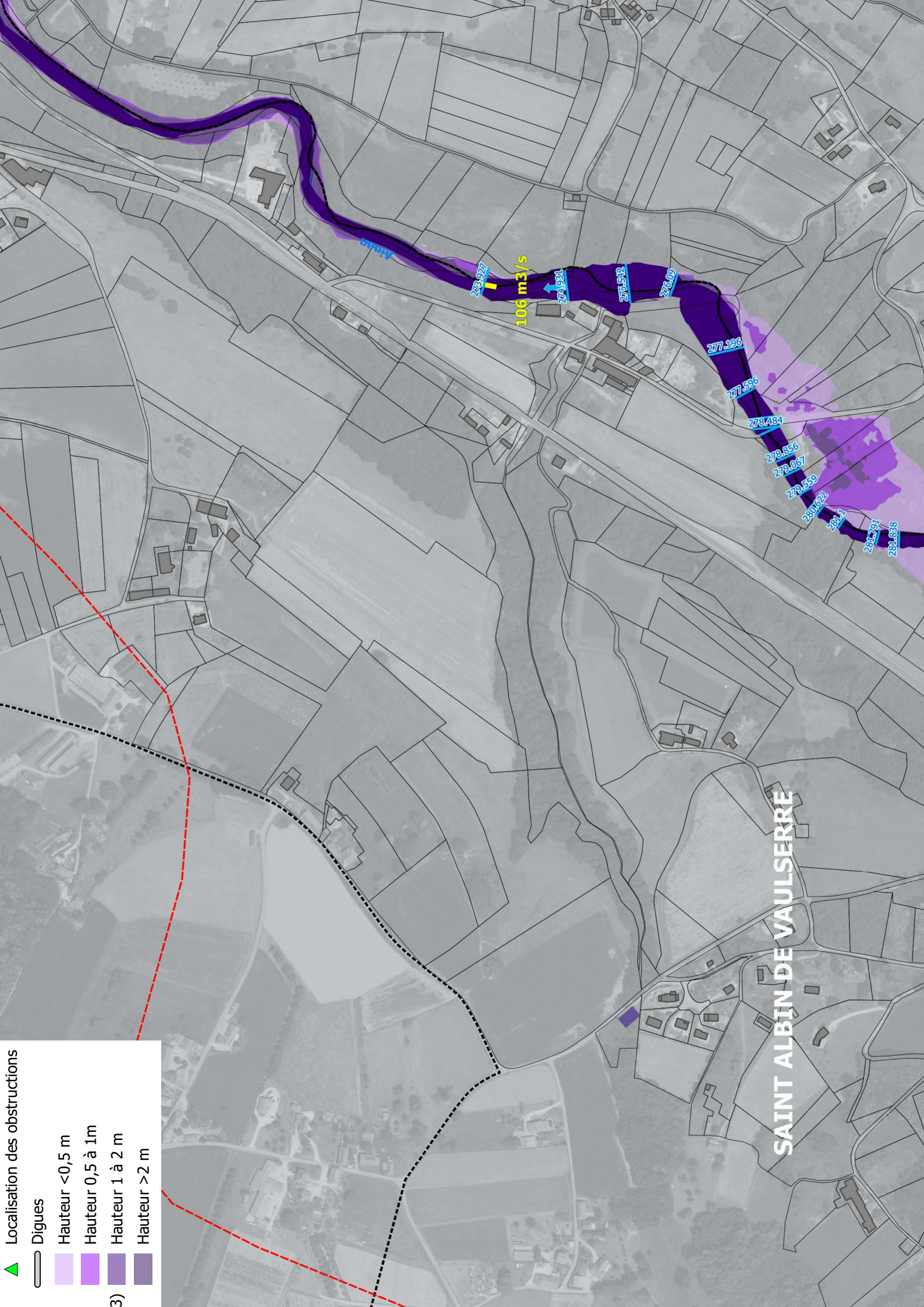
305.084

305.537







306.651

307.55





**SAINT ALBIN DE VAULSERRE**

-  Localisation des obstructions
-  Dignes
-  Hauteur <0,5 m
-  Hauteur 0,5 à 1m
-  Hauteur 1 à 2 m
-  Hauteur >2 m

3)