

DÉPARTEMENT DE L'ISÈRE

# DDRM

Dossier Départemental sur les Risques Majeurs

2012



**Risques Naturels et Technologiques**









Liberté • Égalité • Fraternité  
RÉPUBLIQUE FRANÇAISE

PRÉFET DE L'ISÈRE

# SOMMAIRE

---

---

	<b>Préface</b>	P.1
	<b>Le contexte juridique</b>	P.2
	• Les principaux textes de référence	P.2
	• Arrêté préfectoral	P.2
	• Liste des communes où s'applique le droit à l'information sur les risques majeurs	P.3
	<b>Qu'est ce qu'un risque majeur ?</b>	P.11
	<b>Les risques naturels</b>	P.17
	• Le risque inondation	P.19
	• Le risque mouvement de terrain	P.25
	• Le risque sismique	P.31
	• Le risque feux de végétaux (forêt, broussailles, récoltes,...)	P.35
	• Le risque avalanche	P.41
	• Le risque minier	P.45
	<b>Les risques technologiques</b>	P.47
	• Le risque industriel	P.49
	• Le risque nucléaire	P.55
	• Le risque rupture de grand barrage	P.59
	• Le risque transport de marchandises dangereuses	P.67
	<b>Les annexes</b>	P.72
	• Les sigles et abréviations	P.73
	• Les symboles	P.75
	• Adresses et sites utiles	P.77

**« La définition que je donne du risque majeur , c'est la menace sur l'homme et son environnement direct, sur ses installations, la menace dont la gravité est telle que la société se trouve absolument dépassée par l'immensité du désastre. »**

**Haroun TAZIEFF**

La prévention commence par l'information.

L'information préventive sur les risques naturels et technologiques majeurs est un droit légitime inscrit dans le code de l'environnement.

Tout citoyen a le droit à l'information sur les risques majeurs auxquels il peut être confronté ainsi que sur les mesures de sauvegarde à mettre en œuvre.

Prendre conscience des risques et apprendre à les identifier permet de surmonter le sentiment d'insécurité qu'ils peuvent générer et fait acquérir un comportement responsable face au risque.

Le Dossier Départemental des Risques Majeurs (DDRM) est une première étape dans cette information du citoyen. Il précise pour chacune des communes concernées du département, le ou les risques naturels ou technologiques auxquels ses habitants peuvent un jour être exposés. Il mentionne les mesures de prévention, de protection et de sauvegarde et décrit les actions engagées. Il relate également un historique des événements les plus marquants survenus dans notre département.

Dans un deuxième temps, cette information est complétée par le dossier d'information communal sur les risques majeurs (DICRIM) que doit réaliser chaque commune impactée par un risque majeur. Le DDRM doit servir de socle pour la réalisation de ce document essentiel à l'information des citoyens.

L'Isère est un département particulièrement concerné par les risques, qu'ils soient naturels ou technologiques.

Afin que la mémoire et la connaissance du risque soient partagées et que nos comportements et nos choix contribuent collectivement à y faire face, il est primordial que les risques majeurs soient connus de tous.

Eric LE DOUARON  
Préfet de l'Isère.

# LES PRINCIPAUX TEXTES DE RÉFÉRENCE

Loi n°82-600 du 13 juillet 1982 modifié	Indemnisation des victimes de catastrophes naturelles
Loi n° 92-3 du 3 janvier 1992	« Loi sur l'eau »
Loi n° 95-101 du 2 février 1995	Dite « Loi Barnier » - Renforcement de la protection de l'environnement
Loi n° 2003-699 du 30 juillet 2003	Prévention des risques technologiques et naturels et réparation des dommages
Loi n° 2004-811 du 13 août 2004	Modernisation de la Sécurité Civile
Décret n° 2004-554 du 09 juin 2004	Prévention d'effondrement de cavités souterraines et de marnières. Modifie le décret n°90-918 du 11 octobre 1990 relatif au droit à l'information sur les risques majeurs
Décret n° 2005-134 du 15 février 2005	Information des acquéreurs et des locataires de biens immobiliers sur les risques majeurs (IAL)
Décret n° 2005-233 du 14 mars 2005	Établissement des repères de crues
Décret n°2005-1156 du 13 septembre 2005	Plan Communal de Sauvegarde (PCS)
Décret n°2005-1269 du 12 octobre 2005	Code d'alerte national et obligations des services de radio et de télévision et des détenteurs de tout autre moyen de communication au public
Arrêté du 26 juillet 2006	Création des services de prévention des crues
Circulaire du 11 octobre 2010	Prévention des risques liés au retrait-gonflement des sols argileux
Décret n°2010-1254 du 22 octobre 2010	Prévention des risques
Décret n°2010-1255 du 22 octobre 2010	Délimitation des zones de sismicité du territoire français
Circulaire du 06 janvier 2012	Prévention des risques miniers résiduels
<b>Le code de l'environnement</b>	
Articles L 562-1 à L 562-7	Plans de prévention des risques
Articles L 125-2 ; L 125-5 ; R 125-9 à R 125-14 ; R 125-23 à R 125-27	Information des citoyens sur les risques majeurs
<b>Le code forestier</b>	
Article L 321-1	Classement des massifs forestiers exposés aux incendies de forêts
<b>Le code minier (nouveau)</b>	
Article L174-5	Plan de prévention des risques miniers
<b>Le Code général des collectivités territoriales</b>	

ARRÊTÉ N° 2012033-0029

## ARRÊTÉ PRÉFECTORAL RELATIF AU DROIT A L'INFORMATION DES CITOYENS SUR LES RISQUES NATURELS ET TECHNOLOGIQUES MAJEURS

Dossier départemental des risques majeurs (DDRM)

**LE PREFET DE L'ISÈRE**

Officier de la Légion d'Honneur

Officier de l' Ordre du Mérite

Vu le code général des collectivités territoriales ;

Vu le code de l'environnement, notamment les articles L 125-2 et R 125-9 à R 125-14 ;

Vu le code minier, article 94 ;

Vu l'arrêté du 9 février 2005 relatif à l'affichage des consignes de sécurité devant être portées à la connaissance du public ;

Vu le décret n°2010-1254 du 22 octobre 2010 relatif à la prévention des risques ;

Vu le décret n°2010-1255 du 22 octobre 2010 portant délimitation des zones de sismicité du territoire français ;

Sur proposition de Monsieur le Secrétaire général de la Préfecture de l'Isère ;

## A R R Ê T É

### Article 1 :

L'article 1<sup>er</sup> de l'arrêté préfectoral n°2009-01364 approuvant le DDRM de l'Isère est abrogé. Il est remplacé par le présent arrêté.

### Article 2 :

L'information des citoyens sur les risques naturels et technologiques majeurs auxquels ils sont susceptibles d'être exposés dans le département, est consignée dans le dossier départemental sur les risques majeurs (DDRM) annexé au présent arrêté.

### Article 3 :

Cette information est complétée dans les communes listées en annexe du présent arrêté, par le document d'information communal sur les risques majeurs (DICRIM) et l'affichage des risques pris en compte. Les mesures de prévention et de sauvegarde, le

cadre de l'organisation des secours, les consignes de sécurité à respecter en cas de danger ou d'alerte, la fréquence radio à écouter, les mesures prises pour gérer le risque, font partie des éléments des informations générales destinées à l'information des populations.

### Article 4 :

La liste des communes concernées est mise à jour annuellement.

### Article 5 :

Le dossier départemental sur les risques majeurs et, le cas échéant, les informations complémentaires sont consultables en préfecture, sous-préfectures et mairies du département ainsi que sur le site Internet de la préfecture.

### Article 6 :

Monsieur le sous-préfet, directeur de cabinet, monsieur le secrétaire général de la préfecture de l'Isère et les maires du département sont chargés, chacun en ce qui le concerne, de l'application du présent arrêté qui sera transmis à messieurs les sous-préfets d'arrondissement de Vienne et de La Tour du Pin. Cet arrêté sera affiché en mairie et publié au recueil des actes administratifs de la préfecture.

À Grenoble, le 2 février 2012

Le Préfet, Eric LE DOUARON

Annexe à l'arrêté préfectoral n°2012033-0029 en date du 2 février 2012 relatif au droit à l'information des citoyens sur les risques naturels et technologiques majeurs. Liste des communes où s'applique le droit à l'information sur les risques majeurs en application de l'article L. 125-2 du code de l'environnement.

# RISQUES MAJEURS PAR COMMUNE

Code INSEE commune	Commune	Plan particulier d'intervention *	PPR technologique	Arrêté portant délimitation de risques naturels (R11-3) ou Plan d'exposition aux risques (PER) ou Plan des surfaces submersibles (PSS)	PPR multirisques	PPR inondation	PPR minier	Feux de forêt	Niveau de sismicité au 01/05/11	présence zone aléa		Aléa Retrait zones gonflement argille		Arrêté cat-riat	IAL
										aléa	faible	aléa moyen	aléa		
38001	LES ABRETS								3	X			X	X	
38002	LES ADRETS			X					4	X			X	X	
38003	AGNIN	X			X				3	X	X		X	X	
38004	L'ALBENC	X		X		X			4	X	X		X	X	
38005	ALLEMOND	X		X	X				3	X			X	X	
38006	ALLEVARD			X	X				4	X			X	X	
38008	AMBEL								3	X	X		X	X	
38009	ANJOU	X							3	X	X		X	X	
38010	ANNOISIN-CHATELANS	X							3	X			X	X	
38011	ANTHON	X		X					3	X			X	X	
38012	AOSTE			X					3	X			X	X	
38013	APPRIEU								3	X	X		X	X	
38014	ARANDON								3	X	X		X	X	
38015	ARTAS								3	X			X	X	
38016	ARZAY								3	X	X		X	X	
38017	ASSIEU	X							3	X	X		X	X	
38018	AUBERIVES-EN-ROYANS			X					4	X			X	X	
38019	AUBERIVES-SUR-VAREZE	X							3	X			X	X	
38020	AURIS	X		X					3	X			X	X	
38021	AUTRANS			X	X				4	X	X		X	X	
38022	LES AVENIERES			X					3	X			X	X	
38023	AVIGNONET	X		X	X				3	X			X	X	
38024	BADINIERES								3	X			X	X	
38025	BALBINS								3	X			X	X	
38026	LA BALME-LES-GROTTES	X		X					3	X			X	X	
38027	BARRAUX	X			X	X		X	4	X	X		X	X	
38028	LA BATIE-DIVISIN								3	X			X	X	
38029	LA BATIE-MONTGASCON								3	X			X	X	
38030	BEAUCROISSANT								3	X			X	X	
38031	BEAUFIN								3	X	X		X	X	
38032	BEAUFORT								3	X			X	X	
38033	BEAULIEU	X							4	X			X	X	
38034	BEAUREPAIRE								3	X			X	X	
38035	BEAUVOIR-DE-MARC								3	X			X	X	
38036	BEAUVOIR-EN-ROYANS	X							4	X	X		X	X	
38037	BELLEGARDE-POUSSIEU								3	X	X		X	X	
38038	BELMONT								3	X			X	X	
38039	BERNIN	X		X	X	X		X	4	X	X		X	X	
38040	BESSE			X					3	X	X		X	X	
38041	BESSINS								3	X			X	X	
38042	BEVENAIS								3	X			X	X	
38043	BILIEU								3	X			X	X	
38044	BIOL								3	X			X	X	
38045	BIVIERS			X	X			X	4	X	X		X	X	
38046	BIZONNES								3	X			X	X	
38047	BLANDIN								3	X			X	X	
38048	BONNEFAMILLE	X	X						3	X			X	X	
38049	BOSSIEU								3	X	X		X	X	
38050	LE BOUCHAGE			X					3	X			X	X	
38051	BOUGE-CHAMBALUD	X							3	X			X	X	
38052	LE BOURG-D'OISANS	X		X	X				3	X			X	X	
38053	BOURGOIN-JALLIEU	X	X		X	X			3	X			X	X	
38054	BOUVESSE-QUIRIEU	X		X					3	X	X		X	X	
38055	BRANGUES			X					3	X			X	X	
38056	BRESSIEUX								3	X			X	X	
38057	BRESSON	X	X						4	X			X	X	
38058	BREZINS								3	X			X	X	
38059	BRIE-ET-ANGONNES	X	X						4	X			X	X	
38060	BRION								3	X			X	X	
38061	LA BUISSE	X				X			4	X	X		X	X	
38062	LA BUISSIERE	X		X		X		X	4	X	X		X	X	
38063	BURCIN								3	X			X	X	
38064	CESSIEU					X			3	X			X	X	
38065	CHABONS								3	X			X	X	
38066	CHALONS								3	X	X		X	X	

\* PPI grand barrage, chimique et/ou nucléaire

Code INSEE commune	Commune	Plan particulier d'intervention *	PPR technologique	Arrêté portant délimitation de risques naturels (R111-3) ou Plan d'exposition aux risques (PER) ou Plan des surfaces submersibles (PSS)	PPR multirisques	PPR inondation	PPR minier	Feux de forêt	Niveau de sismicité au 01/05/11	présence zones à léa faible		Aléa Retrait gonflement argille	Arrêté cat-nat	IAL
										Aléa	faible			
38067	CHAMAGNIEU								3	X		X	X	
38068	CHAMPAGNIER	X	X						4	X		X	X	
38069	CHAMPIER								3	X	X	X	X	
38070	CHAMP-PRES-FROGES	X			X	X			4	X	X	X	X	
38071	CHAMP-SUR-DRAC	X	X			X			4	X		X	X	
38072	CHANAS	X			X				3	X	X	X	X	
38073	CHANTELOUVE			X					3	X	X	X	X	
38074	CHANESSE								4	X	X	X	X	
38075	CHAPAREILLAN	X		X		X		X	4	X	X	X	X	
38076	LA CHAPELLE-DE-LA-TOUR						X		3	X		X	X	
38077	LA CHAPELLE-DE-SURIEU	X							3	X	X	X	X	
38078	LA CHAPELLE-DU-BARD				X				4	X		X	X	
38080	CHARANCIEU								3	X		X	X	
38081	CHARANTONNAY								3	X		X	X	
38082	CHARAVINES								3	X	X	X	X	
38083	CHARETTE	X							3	X	X	X	X	
38084	CHARNECLES								3	X		X	X	
38085	CHARVIEU-CHAVAGNEUX	X							3	X		X	X	
38086	CHASSELAY								3	X		X	X	
38087	CHASSE-SUR-RHONE	X	X			X			3	X		X	X	
38089	CHASSIGNIEU								3	X		X	X	
38090	CHATEAU-BERNARD			X					4	X	X	X	X	
38091	CHATEAUVILAIN								3	X		X	X	
38092	CHATELUS			X					4	X	X	X	X	
38093	CHATENAY								3	X		X	X	
38094	CHATONNAY				X				3	X	X	X	X	
38095	CHATTE	X			X				3	X		X	X	
38097	CHAVANOZ	X		X					3	X		X	X	
38098	CHELIEU								3	X		X	X	
38099	CHEVRIERES								3	X		X	X	
38100	LE CHEYLAS	X			X	X			4	X		X	X	
38101	CHEYSSIEU	X							3	X		X	X	
38102	CHEZENEUVE								3	X		X	X	
38103	CHICHILIANNE			X					3	X	X	X	X	
38104	CHIMILIN								3	X		X	X	
38105	CHIRENS								3	X		X	X	
38106	CHOLONGE			X					3	X		X	X	
38107	CHONAS-L'AMBALLAN	X				X			3	X		X	X	
38108	CHORANCHE			X					4	X	X	X	X	
38109	CHOZEAU								3	X		X	X	
38110	CHUZELLES			X					3	X		X	X	
38111	CLAIX	X	X	X	X		X		4	X	X	X	X	
38112	CLAVANS-EN-HAUT-OISANS			X					3	X	X	X	X	
38113	CLELLES			X					3	X	X	X	X	
38114	CLONAS-SUR-VAREZE	X							3	X		X	X	
38115	SAINT-MARTIN-DE-LA-CLUZE	X		X					4	X	X	X	X	
38116	COGNET	X		X					3	X	X	X	X	
38117	COGNIN-LES-GORGES	X		X					4	X	X	X	X	
38118	COLOMBE								3	X		X	X	
38120	LA COMBE-DE-LANCEY				X				4	X	X	X	X	
38121	COMMELLE								3	X	X	X	X	
38124	CORBELIN								3	X		X	X	
38125	CORDEAC	X		X					3	X	X	X	X	
38126	CORENC	X			X		X		4	X	X	X	X	
38127	CORNILLON-EN-TRIEVES	X		X					3	X	X	X	X	
38128	CORPS	X		X					3	X	X	X	X	
38129	CORRENCON-EN-VERCORS				X				4	X	X	X	X	
38130	LA COTE SAINT ANDRE								3	X		X	X	
38131	LES COTES-D'AREY	X			X				3	X	X	X	X	
38132	LES COTES-DE-CORPS			X					3	X	X	X	X	
38133	COUBLEVIE					X			4	X		X	X	
38134	COUR-ET-BUIS								3	X	X	X	X	
38135	COURTENAY	X							3	X	X	X	X	
38136	CRACHIER								3	X		X	X	
38137	CRAS								3	X		X	X	
38138	CREMIEU	X							3	X		X	X	
38139	CREYS-MEPIEU	X		X					3	X	X	X	X	

\* PPI grand barrage, chimique et/ou nucléaire

Code INSEE commune	Commune	Plan particulier d'intervention*	PPR technologique	Arrêté portant délimitation de risques naturels (R11-3) ou Plan d'exposition aux risques (PER) ou Plan des surfaces submersibles (PSS)	PPR multirisques	PPR inondation	PPR minier	Feux de forêt	Niveau de sismicité au 01/05/11	présence zones à haut risque		Aléa Retrait gonflement argille	Arrêté cat-nat	IAL
										à la table	à la table			
38140	CROLLES	X			X	X		X	4	X	X	X	X	X
38141	CULIN								3	X		X	X	X
38144	DIEMOZ								3	X		X	X	X
38145	DIONAY								3	X		X	X	X
38146	DIZIMIEU	X							3	X		X	X	X
38147	DOISSIN								3	X		X	X	X
38148	DOLOMIEU								3	X		X	X	X
38149	DOMARIN								3	X		X	X	X
38150	DOMENE	X	X		X	X			4	X	X	X	X	X
38151	ECHIROLLES	X	X						4	X		X	X	X
38152	ECLOSE								3	X		X	X	X
38153	ENGINS			X	X				4	X	X	X	X	X
38154	ENTRAIGUES			X					3	X		X	X	X
38155	ENTRE-DEUX-GUIERS			X					4	X	X	X	X	X
38156	LES EPARRES								3	X		X	X	X
38157	ESTRABLIN				X				3	X		X	X	X
38158	EYBENS	X	X						4	X	X	X	X	X
38159	EYDOCHE								3	X		X	X	X
38160	EYZIN-PINET								3	X	X	X	X	X
38161	FARAMANS								3	X		X	X	X
38162	FAVERGES-DE-LA-TOUR					X			3	X		X	X	X
38163	LA FERRIERE			X					4	X	X	X	X	X
38165	FITILIEU								3	X		X	X	X
38166	LA FLACHERE							X	4	X	X	X	X	X
38167	FLACHERES								3	X		X	X	X
38169	FONTAINE	X			X			X	4	X	X	X	X	X
38170	FONTANIL-CORNILLON	X			X	X		X	4	X	X	X	X	X
38171	LA FORTERESSE								3	X		X	X	X
38172	FOUR								3	X		X	X	X
38173	LE FRENEY-D'OISANS	X		X					3	X	X	X	X	X
38174	LA FRETTE								3	X		X	X	X
38175	FROGES	X			X	X			4	X	X	X	X	X
38176	FRONTONAS					X			3	X		X	X	X
38177	LA GARDE	X		X					3	X		X	X	X
38179	GIERES	X			X	X			4	X		X	X	X
38180	GILLONNAY								3	X		X	X	X
38181	GONCELIN	X			X	X			4	X		X	X	X
38182	LE GRAND-LEMPES								3	X		X	X	X
38183	GRANIEU								3	X		X	X	X
38184	GRENAY								3	X		X	X	X
38185	GRENOBLE	X	X			X		X	4	X	X	X	X	X
38186	GRESSE-EN-VERCORS			X					3	X	X	X	X	X
38187	LE GUA			X				X	4	X	X	X	X	X
38188	HERBEYS	X							4	X		X	X	X
38189	HEYRIEUX					X			3	X		X	X	X
38190	HIERES-SUR-AMBY	X		X					3	X		X	X	X
38191	HUEZ			X					3	X		X	X	X
38192	HURTIERES								4	X		X	X	X
38193	L'ISLE-D'ABEAU					X			3	X		X	X	X
38194	IZEAUX								3	X		X	X	X
38195	IZERON	X		X					4	X	X	X	X	X
38197	JANNERIAS								3	X		X	X	X
38198	JARCIEU								3	X		X	X	X
38199	JARDIN								3	X	X	X	X	X
38200	JARRIE	X	X			X			4	X		X	X	X
38203	LAFFREY	X		X					3	X		X	X	X
38204	LALLEY			X					3	X	X	X	X	X
38205	LANS-EN-VERCORS	X			X				4	X	X	X	X	X
38206	LAVAL			X	X				4	X	X	X	X	X
38207	LAVALDENS			X					3	X		X	X	X
38208	LAVARS	X		X					3	X		X	X	X
38209	LENTIOL								3	X	X	X	X	X
38210	LEYRIEU	X							3	X		X	X	X
38211	LIEUDIEU								3	X	X	X	X	X
38212	LIVET-ET-GAVET	X		X					3	X		X	X	X
38213	LONGECHENAL								3	X		X	X	X
38214	LUMBIN	X			X	X		X	4	X		X	X	X
38215	LUZINAY	X							3	X		X	X	X

\* PPI grand barrage, chimique et/ou nucléaire

Code INSEE commune	Commune	Plan particulier d'intervention*	PPR technologique	Arrêté portant délimitation de risques naturels (R111-3) ou Plan d'exposition aux risques (PER) ou Plan des surfaces submersibles (PSS)	PPR multirisques	PPR inondation	PPR minier	Feux de forêt	Niveau de sismicité au 01/05/11	Aléa Retrait/gonflement argile		Arrêté cat-nat	IAL
										présence zones aléa faible	présence zones aléa moyen		
38216	MALLEVAL			X					4	X	X	X	X
38217	MARCIEU	X		X					3	X		X	X
38218	MARCILLOLES								3	X		X	X
38219	MARCOLLIN								3	X	X	X	X
38221	MARNANS								3	X		X	X
38222	MASSIEU								3	X		X	X
38223	MAUBEC					X			3	X		X	X
38224	MAYRES-SAVEL	X		X					3	X		X	X
38225	MEAUDRE			X	X				4	X		X	X
38226	MENS			X					3	X	X	X	X
38228	MERLAS								4	X	X	X	X
38229	MEYLAN	X			X	X		X	4	X	X	X	X
38230	MEYRIE				X				3	X		X	X
38231	MEYRIEU-LES-ETANGS								3	X		X	X
38232	MEYSSIES								3	X	X	X	X
38235	MIRIBEL-LANCHATRE			X					4	X	X	X	X
38236	MIRIBEL-LES-EHELLES								4	X	X	X	X
38237	MIZOEN	X							3	X	X	X	X
38238	MOIDIEU-DETOURBE								3	X		X	X
38239	MOIRANS	X				X			4	X		X	X
38240	MOISSIEU-SUR-DOLON								3	X	X	X	X
38241	MONESTIER-D'AMBEL								3	X	X	X	X
38242	MONESTIER-DE-CLERMONT			X					3	X	X	X	X
38243	LE MONESTIER-DU-PERCY			X					3	X	X	X	X
38244	MONTSEROUX-MILIEU								3	X	X	X	X
38245	MONTAGNE								3	X		X	X
38246	MONTAGNIEU								3	X		X	X
38247	MONTALIEU-VERCIEU	X		X					3	X	X	X	X
38248	MONTAUD			X	X				4	X	X	X	X
38249	MONTBONNOT-ST-MARTIN	X		X	X	X		X	4	X	X	X	X
38250	MONTCARRA								3	X		X	X
38252	MONTCHABOUD	X	X	X		X			4	X		X	X
38253	MONT-DE-LANS	X							3	X		X	X
38254	MONTEYNARD	X		X					4	X		X	X
38255	MONTFALCON								3	X		X	X
38256	MONTFERRAT								3	X		X	X
38257	MONTREVEL								3	X		X	X
38258	MONT-ST-MARTIN			X				X	4	X	X	X	X
38259	MONTSEVEROUX								3	X	X	X	X
38260	MORAS								3	X		X	X
38261	MORESTEL			X					3	X		X	X
38262	MORETEL-DE-MAILLES	X		X					4	X		X	X
38263	MORETTE								3	X		X	X
38264	LA MORTE			X					3	X		X	X
38265	LA MOTTE-D'AVEILLANS							X	3	X		X	X
38266	LA MOTTE-SAINT-MARTIN	X						X	3	X		X	X
38267	MOTTIER								3	X		X	X
38268	LE MOUTARET			X					4	X		X	X
38269	LA MURE							X	3	X	X	X	X
38270	LA MURETTE								3	X		X	X
38271	MURIANETTE	X			X	X			4	X		X	X
38272	MURINAIS								3	X		X	X
38273	NANTES-EN-RATIER			X					3	X	X	X	X
38274	NANTOIN								3	X	X	X	X
38275	NERPOL-ET-SERRES								3	X		X	X
38276	NIVOLAS-VERMELLE				X				3	X		X	X
38277	NOTRE-DAME-DE-COMMIERS	X		X					4	X		X	X
38278	NOTRE-DAME-DE-L'OSIER								4	X		X	X
38279	NOTRE-DAME-DE-MESAGE	X	X	X		X			4	X		X	X
38280	NOTRE-DAME-DE-VAULX			X			X		3	X		X	X
38281	NOYAREY	X			X	X		X	4	X	X	X	X
38282	OPTEVOZ	X							3	X	X	X	X
38283	ORIS-EN-RATTIER			X					3	X	X	X	X
38284	ORNACIEUX								3	X		X	X
38285	ORNON								3	X		X	X
38286	OULLES								3	X		X	X
38287	OYEU								3	X	X	X	X
38288	OYTIER-SAINT-OBLAS								3	X		X	X

\* PPI grand barrage, chimique et/ou nucléaire



Code INSEE commune	Commune	Plan particulier d'intervention *	PPR technologique	Arrêté portant délimitation de risques naturels (R111-3) ou Plan d'exposition aux risques (PER) ou Plan des surfaces submersibles (PSS)	PPR multirisques	PPR inondation	PPR minier	Feux de forêt	Niveau de sismicité au 01/05/11	présence zones à aléa		Arrêté cat-nat	IAL
										Aléa Retrait zones argiles	Aléa Inondation moyen		
38289	OZ	X		X					3	X		X	X
38290	PACT								3	X		X	X
38291	PAJAY								3	X		X	X
38292	PALADRU								3	X		X	X
38293	PANISSAGE								3	X		X	X
38294	PANOSSAS								3	X		X	X
38295	PARMILIEU	X							3	X		X	X
38296	LE PASSAGE								3	X		X	X
38297	PASSINS								3	X		X	X
38298	LE PEAGE-DE-ROUSSILLON	X	X			X			3	X	X	X	X
38299	PELLAFOL	X		X					3	X	X	X	X
38300	PENOL								3	X		X	X
38301	PERCY			X					3	X	X	X	X
38302	LE PERIER			X					3	X	X	X	X
38303	LA PIERRE	X			X	X			4	X	X	X	X
38304	PIERRE-CHATEL			X			X		3	X		X	X
38305	LE PIN								3	X		X	X
38306	PINSOT			X					4	X	X	X	X
38307	PISIEU								3	X	X	X	X
38308	PLAN								3	X		X	X
38309	POISAT	X							4	X		X	X
38310	POLIENAS	X				X			4	X	X	X	X
38311	POMMIERS-DE-BEAUREPAIRE								3	X	X	X	X
38312	POMMIERS-LA-PLACETTE			X					4	X	X	X	X
38313	PONSONNAS	X		X					3	X	X	X	X
38314	PONTCHARRA	X			X	X			4	X		X	X
38315	LE PONT-DE-BEAUVOISIN								4	X		X	X
38316	PONT-DE-CHERUY	X							3	X		X	X
38317	LE PONT-DE-CLAIX	X	X					X	4	X		X	X
38318	PONT-EVEQUE				X				3	X		X	X
38319	PONT-EN-ROYANS			X					4	X	X	X	X
38320	PORCIEU-AMBLAGNIEU	X		X					3	X	X	X	X
38321	PREBOIS			X					3	X	X	X	X
38322	PRESLES			X					4	X	X	X	X
38323	PRESSINS								3	X		X	X
38324	PRIMARETTE								3	X	X	X	X
38325	PROVEYSIEUX				X		X		4	X	X	X	X
38326	PRUNIERES					X			3	X	X	X	X
38328	QUAIX-EN-CHARTREUSE				X		X		4	X	X	X	X
38329	QUET-EN-BEAUMONT	X							3	X	X	X	X
38330	QUINCIEU								3	X		X	X
38331	REAUMONT								3	X		X	X
38332	RENAGE								3	X		X	X
38333	RENCUREL			X					4	X	X	X	X
38334	REVEL			X					4	X	X	X	X
38335	REVEL-TOURDAN								3	X	X	X	X
38336	REVENTIN-VAUGRIS	X		X					3	X	X	X	X
38337	RIVES								3	X		X	X
38338	LA RIVIERE	X				X			4	X	X	X	X
38339	ROCHE								3	X		X	X
38340	LES ROCHES-DE-CONDRIEU	X	X	X					3	X		X	X
38341	ROCHETOIRIN					X			3	X		X	X
38342	ROISSARD	X		X					3	X	X	X	X
38343	ROMAGNIEU								4	X		X	X
38344	ROUSSILLON	X	X						3	X	X	X	X
38345	ROVON	X							4	X	X	X	X
38346	ROYAS								3	X		X	X
38347	ROYBON								3	X		X	X
38348	RUY					X			3	X		X	X
38349	SABLONS	X	X			X			3	X		X	X
38350	STE-AGNES				X				4	X	X	X	X
38351	ST-AGNIN-SUR-BION								3	X		X	X
38352	ST-ALBAN-DE-ROCHE								3	X		X	X
38353	ST-ALBAN-DU-RHONE	X	X	X					3	X		X	X
38354	ST-ALBIN-DE-VAULSERRE								4	X		X	X
38355	ST-ANDEOL			X					4	X	X	X	X
38356	ST-ANDRE-EN-ROYANS			X					4	X	X	X	X
38357	ST-ANDRE-LE-GAZ						X		3	X		X	X

\* PPI grand barrage, chimique et/ou nucléaire

Code INSEE commune	Commune	Plan particulier d'intervention*	PPR technologique	Arrêté portant délimitation de risques naturels (R111-3) ou Plan d'exposition aux risques (PER) ou Plan des surfaces submersibles (PSS)	PPR multirisques	PPR inondation	PPR minier	Feux de forêt	Niveau de sismicité au 01/05/11	présence zones aléa faible		Aléa Retrait gonflement argille		Arrêté cat-nat	IAL
										présence zones aléa faible	Aléa Retrait gonflement argille				
38358	STE-ANNE-SUR-GERVONDE								3	X			X	X	
38359	ST-ANTOINE			X					3	X			X	X	
38360	ST-APPOLINARD								3	X			X	X	
38361	ST-AREY	X					X		3	X	X		X	X	
38362	ST-AUPRE			X		X			4	X			X	X	
38363	ST-BARTHELEMY								3	X			X	X	
38364	ST-BARTHELEMY-DE-SECHILLENNE	X		X		X			3	X			X	X	
38365	ST-BAUDILLE-DE-LA-TOUR	X							3	X	X		X	X	
38366	ST-BAUDILLE-ET-PIPET								3	X	X		X	X	
38367	ST-BERNARD			X	X				4	X	X		X	X	
38368	ST-BLAISE-DU-BUIS								3	X			X	X	
38369	STE-BLANDINE								3	X			X	X	
38370	ST-BONNET-DE-CHAVAGNE								3	X			X	X	
38372	ST-BUEIL								4	X			X	X	
38373	ST-CASSIEN								3	X			X	X	
38374	ST-CHEF								3	X			X	X	
38375	ST-CHRISTOPHE-EN-OISANS			X					3	X			X	X	
38376	ST-CHRISTOPHE-SUR-GUIERS			X					4	X	X		X	X	
38377	ST-CLAIR-DE-LA-TOUR					X	X		3	X			X	X	
38378	ST-CLAIR-DU-RHONE	X	X	X					3	X			X	X	
38379	ST-CLAIR-SUR GALAURE								3	X			X	X	
38380	ST-DIDIER-DE-BIZONNES								3	X			X	X	
38381	ST-DIDIER-DE-LA-TOUR						X		3	X			X	X	
38382	ST-EGREVE	X			X	X		X	4	X	X		X	X	
38383	ST-ETIENNE-DE-CROSSEY			X		X			4	X			X	X	
38384	ST-ETIENNE-DE-ST-GEOIRS								3	X			X	X	
38386	ST-GEOIRE-EN-VALDAINE								4	X			X	X	
38387	ST-GEOIRS								3	X			X	X	
38388	ST-GEORGES-DE-COMMIERS	X	X	X					4	X			X	X	
38389	ST-GEORGES-D'ESPERANCHE								3	X			X	X	
38390	ST-GERVAIS	X				X			4	X	X		X	X	
38391	ST-GUILLAUME			X					3	X	X		X	X	
38392	ST-HILAIRE-DE-BRENS								3	X	X		X	X	
38393	ST-HILAIRE-DE-LA-COTE								3	X			X	X	
38394	ST-HILAIRE-DU-ROSIER	X							4	X	X		X	X	
38395	ST-HILAIRE-DU-TOUVET				X				4	X	X		X	X	
38396	ST-HONORE			X					3	X			X	X	
38397	ST-ISMIER	X			X	X		X	4	X	X		X	X	
38398	ST-JEAN-D'AVELANNE								4	X			X	X	
38399	ST-JEAN-DE-BOURNAY								3	X	X		X	X	
38400	ST-JEAN-DE-MOIRANS	X				X			4	X			X	X	
38401	ST-JEAN-DE-SOUDAIN					X			3	X			X	X	
38402	ST-JEAN-DE-VAULX	X		X					3	X			X	X	
38403	ST-JEAN-D'HERANS	X		X					3	X	X		X	X	
38404	ST-JEAN-LE-VIEUX			X					4	X			X	X	
38405	ST-JOSEPH-DE-RIVIERE			X					4	X	X		X	X	
38406	ST-JULIEN-DE-L'ERMS								3	X	X		X	X	
38407	ST-JULIEN-DE-RATZ								4	X	X		X	X	
38408	ST-JUST-CHALEYSSIN								3	X			X	X	
38409	ST-JUST-DE-CLAIX	X							4	X	X		X	X	
38410	ST-LATTIER	X							3	X			X	X	
38412	ST-LAURENT-DU-PONT			X					4	X	X		X	X	
38413	ST-LAURENT-EN-BEAUMONT	X		X					3	X	X		X	X	
38414	STE-LUCE								3	X	X		X	X	
38415	ST-MARCEL-BEL-ACCUEIL					X			3	X	X		X	X	
38416	ST-MARCELLIN	X							4	X			X	X	
38417	STE-MARIE-D'ALLOIX	X		X	X	X			4	X	X		X	X	
38418	STE-MARIE-DU-MONT			X					4	X	X		X	X	
38419	ST-MARTIN-DE-CLELLES	X		X					3	X	X		X	X	
38420	ST-MARTIN-DE-VAULSERRE								4	X			X	X	
38421	ST-MARTIN-D'HERES	X				X			4	X			X	X	
38422	ST-MARTIN-D'URIAGE				X				4	X	X		X	X	
38423	ST-MARTIN-LE-VINOUX	X			X	X		X	4	X	X		X	X	
38424	ST-MAURICE-EN-TRIEVES			X					3	X	X		X	X	
38425	ST-MAURICE-L'EXIL	X				X			3	X			X	X	
38426	ST-MAXIMIN								4	X			X	X	
38427	ST-MICHEL-DE-ST-GEOIRS								3	X			X	X	
38428	ST-MICHEL-EN-BEAUMONT								3	X			X	X	

\* PPI grand barrage, chimique et/ou nucléaire

Code INSEE commune	Commune	Plan particulier d'intervention *	PPR technologique	Arrêté portant délimitation de risques naturels (R11-3) ou Plan d'exposition aux risques (PER) ou Plan des surfaces submersibles (PSS)	PPR multirisques	PPR inondation	PPR minier	Feux de forêt	Niveau de sismicité au 01/05/11	présence zone aléa faible	Aléa Retrait zones gonflement argille	Arrêté cat-nat	IAL
38429	ST-MICHEL-LES-PORTES			X				3	X	X	X	X	
38430	ST-MURY-MONTEYMOND				X			4	X	X	X	X	
38431	ST-NAZAIRE-LES-EYMES	X			X	X		4	X	X	X	X	
38432	ST-NICOLAS-DE-MACHERIN			X		X		4	X		X	X	
38433	ST-NIZIER-DU-MOUCHEROTTE	X			X			4	X		X	X	
38434	ST-ONDRAS							3	X		X	X	
38435	ST-PANCRASSE			X				4	X	X	X	X	
38436	ST-PAUL-DE-VARCES	X		X			X	4	X	X	X	X	
38437	ST-PAUL-D'IZEAUX							3	X		X	X	
38438	ST-PAUL-LES-MONESTIER			X				3	X	X	X	X	
38439	ST-PIERRE-D'ALLEVARD				X			4	X	X	X	X	
38440	ST-PIERRE-DE-BRESSIEUX							3	X		X	X	
38442	ST-PIERRE-DE-CHARTREUSE			X				4	X	X	X	X	
38443	ST-PIERRE-DE-CHERENNES	X		X				4	X	X	X	X	
38444	ST-PIERRE-DE-MEAROZ	X		X				3	X	X	X	X	
38445	ST-PIERRE-DE-MESAGE	X	X			X		4	X		X	X	
38446	ST-PIERRE-D'ENTREMONT			X				4	X	X	X	X	
38448	ST-PRIM	X	X			X		3	X		X	X	
38449	ST-QUENTIN-FALLAVIER	X	X			X		3	X		X	X	
38450	ST-QUENTIN-SUR-ISERE	X		X		X		4	X	X	X	X	
38451	ST-ROMAIN-DE-JALIONAS	X		X				3	X		X	X	
38452	ST-ROMAIN-DE-SURIEU	X						3	X	X	X	X	
38453	ST-ROMANS	X						4	X		X	X	
38454	ST-SAUVEUR	X						4	X		X	X	
38455	ST-SAVIN							3	X		X	X	
38456	ST-SEBASTIEN	X		X				3	X	X	X	X	
38457	ST-SIMEON-DE-BRESSIEUX							3	X		X	X	
38458	ST-SORLIN-DE-MORESTEL							3	X		X	X	
38459	ST-SORLIN-DE-VIENNE							3	X	X	X	X	
38460	ST-SULPICE-DES-RIVOIRES							3	X		X	X	
38462	ST-THEOFFREY					X		3	X		X	X	
38463	ST-VERAND							4	X		X	X	
38464	ST-VICTOR-DE-CESSIEU				X	X		3	X		X	X	
38465	ST-VICTOR-DE-MORESTEL			X				3	X	X	X	X	
38466	ST-VINCENT-DE-MERCUZE	X		X	X	X	X	4	X	X	X	X	
38467	SALAGNON							3	X		X	X	
38468	SALAISE-SUR-SANNE	X	X			X		3	X	X	X	X	
38469	LA SALETTE-FALLAVALUX							3	X		X	X	
38470	LA SALLE-EN-BEAUMONT	X		X				3	X	X	X	X	
38471	LE SAPPEY-EN-CHARTREUSE				X			4	X	X	X	X	
38472	SARCENAS			X				4	X	X	X	X	
38473	SARDIEU							3	X		X	X	
38474	SASSENAGE	X			X	X	X	4	X	X	X	X	
38475	SATOLAS-ET-BONCE							3	X		X	X	
38476	SAVAS-MEPIN							3	X		X	X	
38478	SECHILLENNE	X		X		X		4	X		X	X	
38479	SEMONS							3	X	X	X	X	
38480	SEPTEME							3	X		X	X	
38481	SEREZIN-DE-LA-TOUR					X		3	X		X	X	
38483	SERMERIEU							3	X	X	X	X	
38484	SERPAIZE	X						3	X		X	X	
38485	SEYSSINET-PARISSET	X			X		X	4	X	X	X	X	
38486	SEYSSINS	X	X		X		X	4	X	X	X	X	
38487	SEYSSUEL	X		X				3	X		X	X	
38488	SICCIEU-SAINT-JULIEN-ET-CARISIEU	X						3	X	X	X	X	
38489	SIEVOZ							3	X	X	X	X	
38490	SILLANS							3	X		X	X	
38492	SINARD	X		X				3	X	X	X	X	
38494	SOLEYMIEU	X						3	X	X	X	X	
38495	LA SONE	X						4	X		X	X	
38496	SONNAY	X			X			3	X	X	X	X	
38497	SOUSVILLE			X				3	X	X	X	X	
38498	SUCCIEU							3	X		X	X	
38499	SUSVILLE					X		3	X		X	X	
38500	TECHE	X						4	X		X	X	
38501	TENCIN	X			X	X		4	X		X	X	
38503	LA TERRASSE	X			X	X	X	4	X	X	X	X	
38504	THEYS			X				4	X	X	X	X	

\* PPI grand barrage, chimique et/ou nucléaire

Code INSEE commune	Commune	Plan particulier d'intervention *	PPR technologique	Arrêté portant délimitation de risques naturels (R111-3) ou Plan d'exposition aux risques (PER) ou Plan des surfaces submersibles (PSS)	PPR multirisques	PPR inondation	PPR minier	Feux de forêt	Niveau de sismicité au 01/05/11	Aléa Retrait		Arrêté cat-nat	IAL
										présence zones aléa faible	présence zones gonflement aléa moyen		
38505	THODURE								3	X		X	X
38507	TIGNIEU-JAMEYZIEU	X							3	X		X	X
38508	TORCHEFELON								3	X		X	X
38509	LA TOUR-DU-PIN				X	X			3	X		X	X
38511	LE TOUVET	X			X	X	X		4	X	X	X	X
38512	TRAMOLE								3	X		X	X
38513	TREFFORT	X		X					3	X		X	X
38514	TREMINIS			X					3	X	X	X	X
38515	TREPT								3	X	X	X	X
38516	LA TRONCHE	X		X	X	X	X		4	X	X	X	X
38517	TULLINS	X				X			4	X	X	X	X
38518	VALBONNAIS			X					3	X	X	X	X
38519	VALENCIN					X			3	X		X	X
38520	VALENCOGNE								3	X		X	X
38521	LA VALETTE								3	X	X	X	X
38522	VALJOUFFREY			X	X				3	X	X	X	X
38523	VARACIEUX								3	X		X	X
38524	VARCÉS-ALLIÈRES-ET-RISSET	X	X		X		X		4	X	X	X	X
38525	VASSELIN								3	X		X	X
38526	VATILIEU								3	X		X	X
38527	VAUJANY	X		X					3	X	X	X	X
38528	VAULNAVEYS-LE-BAS	X	X						4	X		X	X
38529	VAULNAVEYS-LE-HAUT	X		X					4	X		X	X
38530	VAULX-MILIEU					X			3	X		X	X
38531	VELANNE								4	X		X	X
38532	VENERIEU								3	X		X	X
38533	VENON			X					4	X		X	X
38534	VENOSC								3	X		X	X
38535	VERNAS	X							3	X		X	X
38536	VERNIOZ	X							3	X	X	X	X
38537	LA VERPILLIÈRE					X			3	X		X	X
38538	LE VERSOUD	X			X	X			4	X		X	X
38539	VERTRIEU	X		X					3	X	X	X	X
38540	VEUREY-VOROIZE	X			X	X	X		4	X	X	X	X
38541	VEYRINS-THUELLIN			X					3	X		X	X
38542	VEYSSILIEU								3	X		X	X
38543	VEZERONCE-CURTIN			X					3	X		X	X
38544	VIENNE	X			X	X			3	X	X	X	X
38545	VIF	X	X		X		X		4	X	X	X	X
38546	VIGNIEU								3	X		X	X
38547	VILLARD-BONNOT	X		X	X	X			4	X		X	X
38548	VILLARD-DE-LANS			X	X				4	X	X	X	X
38549	VILLARD-NOTRE-DAME			X					3	X	X	X	X
38550	VILLARD-RECYLAS			X					3	X		X	X
38551	VILLARD-REYMOND			X					3	X	X	X	X
38552	VILLARD-SAINT-CHRISTOPHE								3	X		X	X
38553	VILFONTAINE	X	X			X			3	X		X	X
38554	VILLEMORIEU	X							3	X		X	X
38555	VILLENEUVE-DE-MARC								3	X	X	X	X
38556	VILLE-SOUS-ANJOU	X							3	X	X	X	X
38557	VILLETTE-D'ANTHON	X		X					3	X	X	X	X
38558	VILLETTE-DE-VIENNE	X							3	X		X	X
38559	VINAY	X							4	X		X	X
38560	VIRIEU								3	X		X	X
38561	VIRIVILLE								3	X		X	X
38562	VIZILLE	X	X	X		X			4	X		X	X
38563	VOIRON					X			4	X		X	X
38564	VOISSANT								4	X	X	X	X
38565	VOREPPE	X	X		X	X	X		4	X	X	X	X
38566	VOUREY	X				X			4	X		X	X
38567	CHAMROUSSE			X					4	X		X	X

\* PPI grand barrage, chimique et/ou nucléaire